

 **BHULEKH**
Uttar Pradesh



खाता विवरण (अप्रमाणित प्रति)

ग्राम का नाम : कसौड़ा ऊर्फ पूरे रघई	परगना : (मह)	तहसील : हंडिया	जनपद : प्रयागराज	फसली वर्ष : 1426-1431	भाग : 1	खाता संख्या : 00141
खातेदार का नाम / पिता पति संरक्षक का नाम / निवास स्थान	खसरा संख्या	क्षेत्रफल (हे.)	अदेश	टिप्पणी		
श्रेणी : 1-क / भूमि जो संक्रमणीय भूमिघरों के अधिकार में हो।						
चन्द्रशेखर / रामकिशोर / नि.ग्राम	68	0.0590				
वृजभान / रामकिशोर / नि.ग्राम	70	0.1478				
अभिषेक / चन्द्रभान / नि.ग्राम						
मनभावती पत्नी / चन्द्रभान / नि.ग्राम						
योग	2	0.2068				

कृपया उक्त खसरे की प्रस्थिति (भूखंड (गाटा) के बाद ग्रस्त/विक्रय/भू-नक्शा/नामांतरण बही) हेतु खसरा संख्या पर क्लिक करें

Disclaimer: उक्त आँकड़े मात्र अवलोकनार्थ हैं, उक्त विवरण अद्यतन है, तहसील कम्प्यूटर केन्द्र एम सी.एस.सी/लोकवाणी केन्द्र से उद्घरण की प्रमाणित प्रति प्राप्त की जा सकती है।

Software Powered By: National Informatics Center, Uttar Pradesh State Unit, Lucknow.

 Digital India  NIC NATIONAL INFORMATICS CENTRE



खाता विवरण (अप्रमाणित प्रति)

ग्राम का नाम : पूरे लुटई परगना : (मह) तहसील : हंडिया जनपद : प्रयागराज फसली वर्ष : 1428-1433 भाग : 1 खाता संख्या : 00386

खातेदार का नाम / पिता पति संरक्षक का नाम / निवास स्थान	खसरा संख्या	क्षेत्रफल (हे.)	आदेश	टिप्पणी
श्रेणी : 1-क / भूमि जो संक्रमणीय भूमिधरों के अधिकार में हो।				
लाल बहादुर / सुखलाल / नि.कसौड़ा उर्फ पूरे रघ	578	0.2920		
चन्द्रशेखर / रामकिशोर / नि.कसौड़ा उर्फ पूरे रघई				
वृजभान / रामकिशोर / नि.कसौड़ा उर्फ पूरे रघई				
सीतादेवी पत्नी / रामकिशोर / नि.कसौड़ा उर्फ पूरे रघई				
अभिषेककुमार / चन्द्रभान / नि.कसौड़ा उर्फ पूरे रघई				
मनभावतीदेवी पत्नी / चन्द्रभान / नि.कसौड़ा उर्फ पूरे रघई				
योग	1	0.2920		

कृपया उक्त खसरे की प्रस्थिति (भूखंड (गाटा) के बाद ग्रस्त/विक्रय/भू-नक्शा/नामांतरण बही) हेतु खसरा संख्या पर क्लिक करें

Disclaimer: उक्त आँकड़े मात्र अवलोकनार्थ हैं, उक्त विवरण अद्यतन है, तहसील कम्प्यूटर केन्द्र एम.सी.एस.सी/लोकवाणी केन्द्र से उद्घरण की प्रमाणित प्रति प्राप्त की जा सकती है।

Software Powered By: National Informatics Center, Uttar Pradesh State Unit, Lucknow.

**BHULEKH**
Uttar Pradesh**खाता विवरण (अप्रमाणित प्रति)**

ग्राम का नाम : पूरे लुटई	परगना : (मह)	तहसील : हंडिया	जनसद : प्रयागराज	फसली वर्ष : 1428-1433	भाग : 1	खाता संख्या : 00097
खातेदार का नाम / पिता पति संरक्षक का नाम / निवास स्थान	खसरा संख्या	क्षेत्रफल (हे.)	अंश	टिप्पणी		
श्रेणी : 1-क / भूमि जो संक्रमणीय भूमिभरों के अधिकार में हो।						
चन्द्रशंखर / राम किशोर / नि.कसौड़ा उर्फ पूरे रघु श्रीमती ज्योति देवी पत्नी / महेश कुमार / नि.भागीपुर श्रीमती लालतीदेवी पत्नी / मीरालाल / नि.ग्राम	655	0.2610				
योग	1	0.2610				


कृपया उक्त खसरे की प्रस्थिति (भूखंड (गाटा) के वाद ग्रस्त / विक्रय / भू-नक्शा / नामांतरण बही) हेतु खसरा संख्या पर क्लिक करें

Disclaimer: उक्त आँकड़े मात्र अवलोकनार्थ हैं, उक्त विवरण अद्यतन है, तहसील कम्प्यूटर केन्द्र एलम सी.एस.सी/लोकवाणी केन्द्र से उद्घरण की प्रमाणित प्रति प्राप्त की जा सकती है।

Software Powered By: National Informatics Center, Uttar Pradesh State Unit, Lucknow.



Digital India NIC NATIONAL INFORMATICS CENTRE

Bhulekh
उत्तर प्रदेश



खाता विवरण (अप्रमाणित प्रति)

ग्राम का नाम : संपूर्ण लुट्टाई	परगना : (महापट्ट)	तहसील: हरिया	जिला: प्रयागराज	फसल वर्ष: 1428-1433	भाग: 1	खाता संख्या: 00095
खाताधारक का नाम / पिता पति अभिभावक का नाम / निवास	खसरा संख्या	क्षेत्रफल (हेक्टेयर)	अंश			टिप्पणी
श्रेणी: 1-ए / भूमि जो हस्तांतरणीय भूस्वामियों के कब्जे में है।						
चंद्रशेखर / रामकिशोर / नि. कसौपौरफरपुरेरायई	776	0.3510				
जबमान / रामकिशोर / नि. कसौपौरफरपुरेरायई सीता देवी						
पत्नी/ रामकिशोर /नी. कसौपौरफरपुरेरायई						
अभिषेक कुमार / चंद्रमान / नि. कसौपौरफरपुरेरायई मनभावती						
देवी पत्नी / चंद्रमान / नी। कसौपौरफरपुरेरायई						
योग	1	0.3510				

उक्त खसरे की स्थिति के लिए कृपया खसरा संख्या पर क्लिक करें (भूखंड (गाटा) मुकदमेबाजी / निजी / भूमि का नक्शा / नामकरण पुस्तक)

अस्वीकरण: उपरोक्त आंकड़े केवल अवलोकन के लिए हैं, विवरण अद्यतित हैं, उद्घरण की सी / प्रमाणित प्रति लोकवाणी केंद्र से प्राप्त किया जा सकता है।

सॉफ्टवेयर द्वारा संचालित : राष्ट्रीय सूचना विज्ञान केंद्र, उत्तर प्रदेश राज्य इकाई, लखनऊ।



BHULEKH
Uttar Pradesh

खाता विवरण (अप्रमाणित प्रति)

ग्राम का नाम : पूरे लुई परगना : (गड) तहसील : हंडिया जनपद : प्रयागराज फसली वर्ष : 1428-1433 भाग : 1 खाता संख्या : 00385

खतियेदार का नाम / पित्त पति संरक्षक का नाम / निवास स्थान	खसरा संख्या	क्षेत्रफल (हे.)	अड्रेस	टिप्पणी
श्रेणी : 1-क / भूमि जो संरक्षणीय भूमिप्रतों केअधिकार में हो।				
लाल बहादुर / सुखलाल / नि. कसौड़ा उर्फ पूरे रघु चन्द्रोखर / रामकिशोर / नि. कसौड़ा उर्फ पूरे रघु बृजभान / रामकिशोर / नि. कसौड़ा उर्फ पूरे रघु सीतादेवी पत्नी / रामकिशोर / नि. कसौड़ा उर्फ पूरे रघु अभिषेककुमार / चन्द्रभान / नि. कसौड़ा उर्फ पूरे रघु मन्महाजतीदेवी पत्नी / चन्द्रभान / नि. कसौड़ा उर्फ पूरे रघु	787	0.4470		
योग	1	0.4470		

कृपया उक्त खसरे की प्रस्थिति (भूखंड (गाटा) के बाद प्रस्त/सिक्क्य/भू-नक्शा/नामांतरण बही) हेतु खसरा संख्या पर क्लिक करें

Disclaimer: उक्त ऑफेडे मात्र अजलोकनार्थ है, उक्त विवरण अद्यतन है, तहसील कम्प्यूटर केन्द्र एजम सी.एस.सी/लोकवाणी केन्द्र से उदरण की प्रमाणित प्रति प्राप्त की जा सकती है।

Software Powered By: National Informatics Center, Uttar Pradesh State Unit, Lucknow.

Digital India NIC NATIONAL INFORMATICS CENTRE