



Government of Uttar Pradesh



e-Stamp


12291



₹1,22,500

Certificate No. : IN-UP56834795082193V  
 Certificate Issued Date : 28-Oct-2023,05:33 PM  
 Account Reference : NEWIMPACC (SV)/up14130204/ MEERUT SADAR/ UP-MRT  
 Unique Doc. Reference : SUBIN-UPUP1413020406741603266585V  
 Purchased by : TEJ PAL SINGH  
 Description of Document : Article 23 Conveyance  
 Property Description : AGRICULTURE LAND IN KHASRA NO.175 AT VILLAGE MAHIUDDINPUR  
 LALSANA PARAGANA TEHSIL AND DISTT MEERUT  
 Consideration Price (Rs.) :  
 First Party : NIRANJAN SINGH  
 Second Party : TEJ PAL SINGH  
 Stamp Duty Paid By : TEJ PAL SINGH  
 Stamp Duty Amount(Rs.) : 1,22,500  
 (One Lakh Twenty Two Thousand Five Hundred only)

सत्यमेव जयते



E-STAMP VERIFIED E-STAMP LOCKED

IN-UP56834795082193V

Please write or type below this line

निरंजन सिंह



तेजपाल सिंह




0007440177

Statutory Alert:

The authenticity of this stamp certificate should be verified at 'www.sholestamp.com' or using e-Stamp Mobile App. In case of any discrepancy in the details of this certificate and as available on the website / Mobile App renders null and void. The onus of checking the genuineness of the users of the certificate in case of any discrepancy, lies with the Competent Authority.



2  
Nischal Rastogi  
(Advocate) Meerut  
Reg. No. 5553/06



Nischal Rastogi  
(Advocate) Meerut  
Reg. No. 5553/06



सब-रजिस्ट्रार (मेरठ-प्रथम)  
(विक्रय-पत्र)

विक्रय मूल्य अंकन 10,00,000/- रुपये ।  
सर्किल रेट के अनुसार मूल्य 17,46,000/- रुपये ॥  
स्टाम्प शुल्क 1,22,500/- रुपये॥

ई-स्टाम्प सार्टिफिकेट नम्बर IN-UP56834795082193V dt. 28-Oct-2023 द्वारा  
चुकता किया गया है और ओरिजनल ई-स्टाम्प सार्टिफिकेट इस विक्रय पत्र के  
साथ (पेज-1) संलग्न है।

लेखपत्र का संक्षिप्त विवरण

1. भूमि का प्रकार	:	सामान्य कृषि भूमि
2. मौहल्ला/ग्राम	:	ग्राम महीउद्दीनपुर ललसाना, मेरठ।
3. कृषि भूमि का विवरण	:	कृषि भूमि खसरा नम्बर 175 मे से
4.	:	विक्रीत भूमि क्षेत्रफल 0.1265 हेक्टेयर
5. यूनिक कोड	:	191480175000012
6. सम्पत्ति का प्रकार	:	कृषि भूमि
7. मापन की ईकाई	:	हेक्टेयर
8. कृषि भूमि का क्षेत्रफल	:	0.1265 हेक्टेयर (लगानी परता खाता )
9. सड़क की स्थिति	:	लागू नहीं
10. पेड़ों का मूल्यांकन	:	लागू नहीं
11. बोरिंग/कुआ/अन्य	:	लागू नहीं
12. प्रतिफल की धनराशि	:	10,00,000/- रुपये ॥

निसचल रास्टोगी



निसचल रास्टोगी



*Nischal Rastogi*  
NISCHAL RASTOGI  
(Advocate) Meerut  
Reg. No. 5553/06




*Nischal*

*Nischal Rastogi*  
NISCHAL RASTOGI  
(Advocate) Meerut  
Reg. No. 5553/06



*S.K. Jain*



प्रथम पक्ष विक्रेता की संख्या- (1)

श्री निरंजन सिंह पुत्र श्री अमर सिंह निवासी ग्राम महीउददीनपुर ललसाना परगना व तहसील व जिला मेरठ | PAN: NXMP55857K,  
Aadhar: 7348 3262 0959, Mob: 9690127768.

द्वितीय पक्ष क्रेता की संख्या- (1)

श्री तेजपाल सिंह पुत्र श्री शिवचरन सिंह निवासी ग्राम महीउददीनपुर ललसाना परगना व तहसील व जिला मेरठ | PAN: BCPPT9606K,  
Aadhar: 8013 3794 4556, Mob: 9917438336.

विक्रीत भूमि का विवरण -

1. विक्रीत भूमि क्षेत्रफल 0.1265 हेक्टेयर है जो सामान्य कृषि भूमि है और मौके पर कृषि भूमि के रूप में ही प्रयोग की जा रही है तथा विक्रीत भूमि में कोई बाग या पेड़ इत्यादि नहीं हैं ।
2. विक्रीत भूमि की 200 मीटर की त्रिज्या में कृषि ही हो रही है, कोई व्यवसायिक गतिविधि या आवासीय गतिविधि या आबादी विक्रीत भूमि की 200 मीटर की त्रिज्या में नहीं है ।
3. विक्रीत भूमि अर्द्धनगरीय क्षेत्र में स्थित है तथा किसी भी राष्ट्रीय राजमार्ग, जनपदीय मार्ग या लिंक मार्ग पर स्थित नहीं है।
4. विक्रीत भूमि मुख्य सड़क रूड़की रोड से लगभग दो किलोमीटर से भी अधिक दूर स्थित है।
- 5- विक्रीत भूमि के स्थल के लिये श्रीमान जिलाधिकारी महोदय द्वारा जारी सर्किल रेट लिस्ट के पृष्ठ 53, के क्रमांक 58 के अनुसार महीउददीनपुर ललसाना के अर्न्तगत कृषि भूमि की दर अंकन 1,38,00,000/- प्रति हेक्टेयर निर्धारित है।
6. विक्रीत भूमि की सिचाई अन्य व्यक्ति के प्राईवेट ट्यूबवैल से होती है जो विक्रय में सम्मिलित नहीं है।
7. विक्रेता व क्रेता अनुसूचित जाति से सम्बन्धित हैं।

हम कि श्री निरंजन सिंह पुत्र श्री अमर सिंह निवासी ग्राम महीउददीनपुर ललसाना परगना व तहसील व जिला मेरठ -- (विक्रेता) प्रथम पक्ष। व

निरंजन सिंह



तेजपाल सिंह



श्री तेजपाल सिंह पुत्र श्री शिवचरन सिंह निवासी ग्राम महीउददीनपुर ललसाना परगना व तहसील व जिला मेरठ — (क्रेता) द्वितीय पक्ष।

जो कि कृषि भूमि खसरा संख्या 175 सालिम रकबई 1.6230 हेक्टेयर मे से विक्रीत रकबा 0.1265 हेक्टेयर, जो प्रथम पक्ष विक्रेता अपने भाग मे से विक्रय कर रहे है, खाता खतौनी की क्रम संख्या-00080, लगानी परता खाता, स्थित ग्राम महीउददीनपुर ललसाना, परगना व तहसील व जिला मेरठ, के प्रथम पक्ष एकमात्र व्यक्तिगत स्वामी, अधिपति, संक्रमणीय भूमिधर व विक्रय अधिकारी हैं और राजस्व अभिलेखो फर्द/खतौनी आदि में प्रथम पक्ष का नाम उक्त भूमि/खसरा नम्बर पर संक्रमणीय भूमिधर स्वामी के रूप में अंकित है। उक्त विक्रीत भूमि इस समय तक प्रत्येक प्रकार के वैधानिक दोष व त्रुटि, वाद विवाद, बन्धक, हस्तान्तरण आदि से पूर्णतया मुक्त व रहित है। कोई भी वैधानिक दोष व त्रुटि प्रथम पक्ष के अधिकारों में बाधक नहीं हैं। अतः प्रथम पक्ष ने अपनी उक्त कृषि भूमि को समस्त सम्बन्धित अधिकारों सहित मय हक हकूक आबपाशी व काशतकारी उक्त भूमि में बिना कोई अधिकार बचाये बिना अपनी पूर्ण रजामन्दी से स्वस्थ मस्तिष्क व निर्मल इन्द्रियों की अवस्था में बिना किसी जोर व दबाव के अंकन 10,00,000/- (दस लाख) रूपये विक्रय मूल्य प्रतिफल के उपलक्ष्य में हस्ते श्री तेजपाल सिंह पुत्र श्री शिवचरन सिंह निवासी ग्राम महीउददीनपुर ललसाना परगना व तहसील व जिला मेरठ (क्रेता) द्वितीय पक्ष को विक्रय कर दिया और बेच डाला और सम्पूर्ण विक्रय मूल्य प्रथम पक्ष ने इस विक्रय पत्र के अन्त में वर्णित विवरण प्राप्ति विक्रय मूल्य में लेखानुसार क्रेता से प्राप्त करके उक्त विक्रीत कृषि भूमि को अपने अधिकार स्वामित्व व आधिपत्य काशत आदि से निकालकर मौके पर क्रेता के अधिकार स्वामित्व व आधिपत्य आदि में देकर उनको उक्त कृषि भूमि का पूर्ण स्वामी बना दिया और अब विक्रेता प्रथम पक्ष का कोई अधिकार स्वामित्व व आधिपत्य या किसी भी प्रकार का कोई सम्बन्ध उक्त विक्रीत कृषि भूमि से भविष्य के लिये शेष नहीं रहा है और ना ही होगा। और अब प्रथम पक्ष की कोई विक्रय मूल्य की राशि उक्त विक्रीत भूमि की बाबत द्वितीय पक्ष की ओर बाकी नहीं रही है। यह विक्रय पूर्णतया उचित वैधानिक व मान्य है और प्रयोग होने योग्य है। इस विक्रय के पश्चात उक्त विक्रीत कृषि भूमि पर क्रेता को समस्त स्वामित्व अधिकार प्राप्त होंगे और क्रेता को पूर्ण अधिकार प्राप्त होगा कि वे अपना नाम उक्त कृषि भूमि पर स्वामी के रूप में राजस्व अभिलेखो में प्रथम पक्ष के नाम के स्थान पर अंकित कराये, कनेक्शन बिजली व पानी का प्राप्त करें तथा काशत व आबपाशी करें, फसल बोयें, उक्त भूमि को अपने प्रयोग में लायें तथा प्रत्येक प्रकार का लाभ प्राप्त करें। जिसमें प्रथम पक्ष विक्रेता अथवा अन्य किसी व्यक्ति को कोई आपत्ति

श्री तेजपाल सिंह

तेजपाल सिंह



आवेदन सं: 2023000

विक्रय पत्र

वर्ष: 2023


बही सं: 1

रजिस्ट्रेशन सं: 12291

प्रतिफल- 1746000 स्टाम्प शुल्क- 122500 बाजारी मूल्य - 1746000 पंजीकरण शुल्क - 17460 प्रतिलिपिकरण शुल्क - 60 योग : 17520

श्री तेजपाल सिंह,  
पुत्र श्री शिव चरन सिंह  
व्यवसाय : कृषि  
निवासी: महीउददीनपुर ललसाना परगना व तहसील व जिला मेरठ

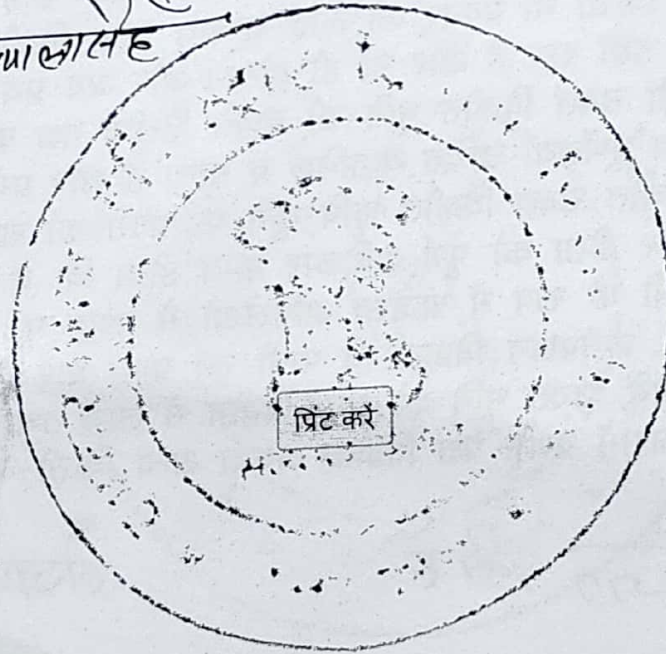
*तेजपाल सिंह*



ने यह लेखपत्र इस कार्यालय में दिनांक 30/10/2023 एवं 12:16:13 PM बजे  
निबंधन हेतु पेश किया।

*तेजपाल सिंह*

रजिस्ट्रीकरण अधिकारी के हस्ताक्षर



*अ*  
उप निबंधक : सदर द्वितीय

मेरठ  
30/10/2023

*अ*  
प्रदीप कुमार .  
निबंधक लिपिक  
30/10/2023

Home

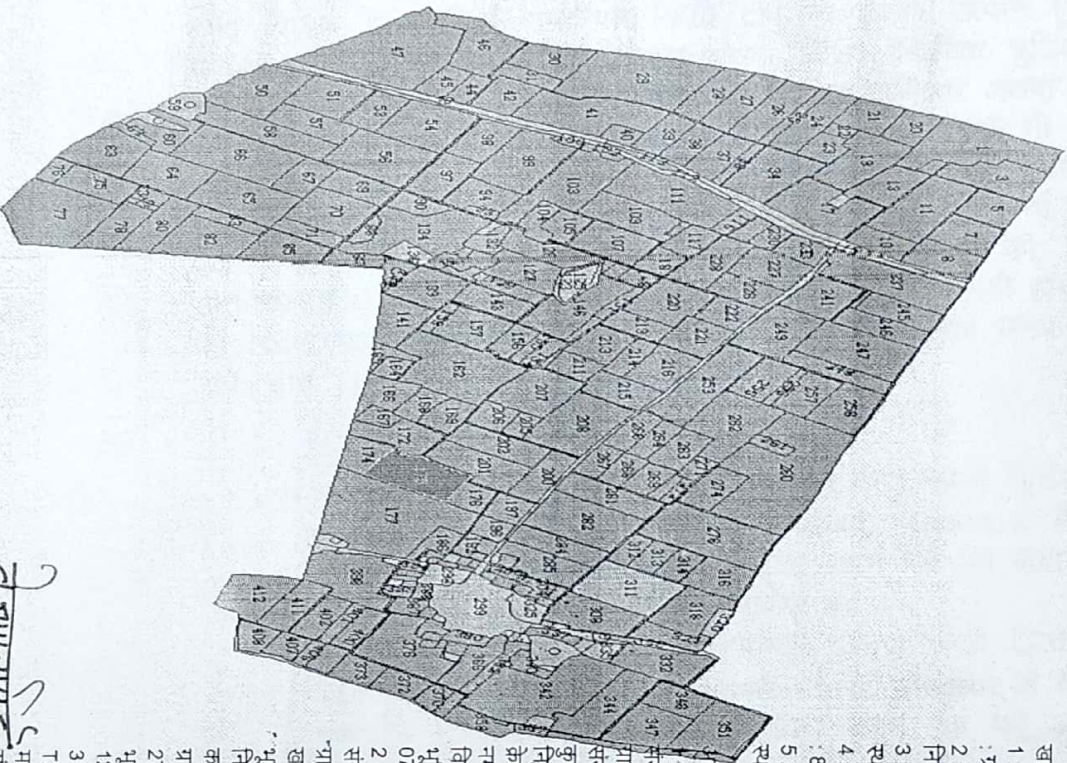
Location



State **Uttar Pradesh** **v**  
 जिला **138 मेरठ** **v**  
 तहसील **00734 सदर** **v**  
 गाँव **119148 महीउदीनपुरल**

Land Types  
 Show Land Types  
 Details

- Select All  
 1-क  
 5-2  
 5-3-र  
 6-1  
 6-2  
 6-3  
 6-4



## Plot Info

खाला संख्या : 00080 खसरा संख्या : 175 क्षेत्रफल(हे.) : 1.623

खालदार का नाम :- 00080

1 :- नाम : निरजनसिंह संरक्षक का नाम: अमरसिंह निवास स्थान : ग्रामवासी

2 :- नाम : दिनेश कुमार गर्ग संरक्षक का नाम: ओमप्रकाश गर्ग निवास स्थान : 11 मेथनिया मोहल्ला ककरखेडा मेरठ

3 :- नाम : पंकज गर्ग संरक्षक का नाम: ओमप्रकाश गर्ग निवास स्थान : 11 मेथनिया मोहल्ला ककरखेडा मेरठ

4 :- नाम : राजेन्द्र सिंह संरक्षक का नाम: अमर सिंह निवास स्थान : 872 ग्राम महलका तहसील सरथना

5 :- नाम : विद्या देवी पत्नी संरक्षक का नाम: ओमप्रकाश निवास स्थान : 11 मेथनिया मोहल्ला ककरखेडा मेरठ

भूदिशा (खाला संख्या) :- 00080

1 :- 1429फ० आदेशानुसार तहसीलदार, न्यायिक मेरठ वाद संख्या T202211520105566/07-09-21 को आदेश हुआ कि ग्राम महीउदीनपुर ललसाना के खतौनी खाला संख्या 74 खसरा संख्या 175 क्षेत्रफल 1.6230 है0 भूरा0 80/20 रू० के अपने कुल हक व हिस्से में से विक्रित क्षेत्रफल 0.0630 है0 से विक्रिता निरजन सिंह पुत्र अमर सिंह ग्रामवासी का नाम निरस्त करके केला सूरजमल पुत्र कालूराम निवासी 1/9 गली नं० 1 जगजीवन नगर शोहरदा मंडौली उत्तर पूर्वी दिल्ली का नाम बनरिदे विक्रायत्र दिनांक 19-7-2021 के आधार पर बतौर संक्रमणीय भूमिधर अभिलेख में दर्ज होवे। ह०अ० तहसीलदार, न्यायिक मेरठ 07-9-21/C-17-12-21

2 :- 1430फ० आदेशानुसार तहसीलदार, न्यायिक मेरठ वाद संख्या T202211520104540/12-7-22 को आदेश हुआ कि ग्राम महीउदीनपुर ललसाना पराना तहसील जिला मेरठ की खतौनी के खाला संख्या 80 खसरा संख्या 175 क्षेत्र 0.16230 है0 भूरा0 परतानुसार में से विक्रित क्षेत्र 0.1265 है0 से विक्रिता निरजन सिंह पुत्र अमर सिंह नि० ग्राम महीउदीनपुर ललसाना का नाम निरस्त करके केला तेजपाल सिंह पुत्र शिवचरन सिंह नि० ग्राम महीउदीनपुर ललसाना का नाम पंजीकृत विक्रायत्र दिनांक 27-05-2022 के आधार पर राजस्व अभिलेखों में संक्रमणीय भूमिधर के रूप में अंकित हो। ह०अ० तहसीलदार, न्यायिक मेरठ 12-7-22

3 :- 1430फ० आदेशानुसार तहसीलदार, मेरठ वाद संख्या T202211520100345/25-8-22 को आदेश हुआ कि ग्राम महीउदीनपुर ललसाना के खतौनी खाला संख्या 80 खसरा संख्या 175 क्षेत्रफल 1.6230 है0 भूरा0 80/20 के अपने भाग में से क्षेत्रफल 0.06325 है0 से विक्रिता निरजन सिंह पुत्र अमर सिंह निवासी ग्राम महीउदीनपुर ललसाना का नाम निरस्त करके केला मदन गोपाल पुत्र रतन सिंह निवासी 362/1223 नं०

4 :- भू-संरक्षण की प्रभावी प्रक्रिया के लिए कृपया जगदीश आरंभिकार से मंच के रूप में

निरजन सिंह



तेजपाल सिंह



जिला : 138 मेरठ, तहसील : 00734 सदर, गाँव : 119148 महीउदीनपुरललसाना

१. यह प्रति मात्र जानकारी के लिए है। २. इसका न्यायालय में साक्ष्य के रूप में उपयोग

नहीं होगी। यदि द्वितीय पक्ष का नाम राजस्व अभिलेखों में दर्ज होने में कहीं पर प्रथम पक्ष विक्रेता के हस्ताक्षर आदि की आवश्यकता होगी अथवा व्यक्तिगत रूप से उपस्थित होकर बयान आदि देने की आवश्यकता होगी तो प्रथम पक्ष स्वयं उपस्थित होकर समस्त कार्यवाही पूर्ण कराकर द्वितीय पक्ष का नाम उक्त भूमि पर राजस्व अभिलेखों में अंकित कराने (नाम दाखिल-खारिज कराने) के बाध्य रहेंगे। कोई आपत्ति नहीं करेंगे। यदि आज से पहला कोई राजकीय देय, ऋण-भार, कर, ड्यूज, पैनल्टी व ब्याज आदि किसी भी प्रकार के उक्त भूमि पर प्रथम पक्ष की ओर बकाया होंगे तो उनको चुकता करने की पूर्ण जिम्मेदारी स्वयं विक्रेता प्रथम पक्ष की ही रहेगी। प्रथम पक्ष के पिछले राजकीय देय, ऋण-भार, कर, ड्यूज, पैनल्टी व ब्याज आदि का द्वितीय पक्ष से या विक्रीत भूमि से कोई सम्बन्ध किसी भी प्रकार का नहीं होगा। यदि अब या भविष्य में विक्रीत भूमि के सम्बन्ध में कोई विधिक व स्वामित्व सम्बन्धित किसी दोष के कारण उत्पन्न हुए किसी वादवश अथवा किसी वादी के वादवश अथवा किसी वैधानिक त्रुटिवश उक्त सम्पूर्ण भूमि अथवा उसका कोई अंश क्रेता के स्वामित्व अधिकार अथवा आधिपत्य आदि से निकल जायेगा या यह विक्रय पत्र किसी भी समय किसी भी न्यायालय से खण्डित अथवा अमान्य हो जायेगा तो ऐसी प्रत्येक दशा में क्रेता द्वितीय पक्ष के समस्त विक्रय मूल्य व पश्चात लगाई लागत व विक्रय पत्र का खर्चा व प्रत्येक प्रकार की क्षति को पूर्ण करने की जिम्मेदारी प्रथम पक्ष की व उनके उत्तराधिकारियों की रहेगी। जिसमें प्रथम पक्ष को कोई आपत्ति नहीं होगी। अतः यह विक्रय पत्र लिख दिया कि प्रमाणित एवं उपयोगी हो और समय पर काम आवें। इति ॥

#### विवरण प्राप्ति विक्रय मूल्य

- 1- अंकन 8,50,000/- (आठ लाख पचास हजार) रुपये द्वितीय पक्ष ने Punjab National Bank, Roorkee Road, Meerut के बैंक संख्या 548370 दिनांकित 22/10/2021 द्वारा प्रथम पक्ष को अदा कर रखे हैं। जिसकी प्राप्ति प्रथम पक्ष को स्वीकार है।
- 2- अंकन 1,50,000/- (एक लाख पचास हजार) रुपये द्वितीय पक्ष ने Punjab National Bank, Roorkee Road, Meerut के बैंक संख्या 548376 दिनांकित 31/10/2023 द्वारा प्रथम पक्ष को अदा किये, जिसकी प्राप्ति प्रथम पक्ष को स्वीकार है।

निरंजन सिंह



राजपाल सिंह





बही सं०: 1

रजिस्ट्रेशन सं०: 12291

वर्ष: 2023

निष्पादन लेखपत्र वाद सुनने व समझने मजमून व प्राप्त धनराशि रु प्रलेखानुसार उक्त  
विक्रेता: 1

श्री निरंजन सिंह, पुत्र श्री अमर सिंह

निवासी: महीउददीनपुर ललसाना परगना व तहसील व जिला मेरठ

व्यवसाय: कृषि

क्रेता: 1




श्री तेजपाल सिंह, पुत्र श्री शिव चरन सिंह

निवासी: महीउददीनपुर ललसाना परगना व तहसील व जिला मेरठ

व्यवसाय: कृषि

ने निष्पादन स्वीकार किया। जिनकी पहचान

पहचानकर्ता: 1



श्री मदन गोपाल, पुत्र श्री रतन सिंह

निवासी: 362/1223, नई गोविन्दपुरी, पानी की टंकी के सामने,  
कंकरखेड़ा, मेरठ कैन्ट

व्यवसाय: अन्य


पहचानकर्ता: 2



श्री सुरेन्द्र कुमार जैन, एडवोकेट

निवासी: कचहरी मेरठ

व्यवसाय: वकालत



रजिस्ट्रीकरण अधिकारी के हस्ताक्षर

ने की। प्रत्यक्ष भद्र साक्षियों के निशान अगुठि नियमानुसार लिए गए हैं

टिप्पणी:

उपनिबंधक: सदर द्वितीय

मेरठ

30/10/2023

प्रदीप कुमार

निबंधक लिपिक मेरठ

30/10/2023

प्रिंट करें

॥ कुल योग अंकन 10,00,000/- रुपये ॥

निरंजन सिंह

तेजपाल सिंह



गवाह 1 M. N. N. N.  
 श्री मदन गोपाल पुत्र श्री रतन सिंह निवासी 362/1223, नई गोविन्द  
 पुरी, पानी की टंकी के सामने, कंकरखेड़ा, मेरठ कैन्ट।  
 आधार सं० 8328 4310 6325, मोबाईल सं० 9760434351.

गवाह 2 S. K. Jain  
 श्री सुरेन्द्र कुमार जैन एडवोकेट मेरठ।  
 मोबाईल सं० 9319175566.


लिखित दिनांक 30/10/2023.  
 मसविदा निश्चल रस्तौगी, एडवोकेट, मेरठ।।

Nischal Rastogi  
 NISCHAL RASTOGI  
 (Advocate) Meerut  
 Reg. No. 5553/06

आवेदन सं०: 202300734078471

बही संख्या 1 जिल्द संख्या 12079 के पृष्ठ 165 से 178 तक क्रमांक 12291 पर  
दिनांक 30/10/2023 को रजिस्ट्रीकृत किया गया।

रजिस्ट्रीकरण अधिकारी के हस्ताक्षर

  
उप निबंधक : सदर द्वितीय  
मेरठ  
30/10/2023

