


कार्यालय जिलाधिकारी, गोरखपुर।

उत्तर प्रदेश स्टाम्प (सम्पत्ति का मूल्यांकन) नियमावली, 1997
के नियम-4(1) के अधीन, उप निबन्धक कार्यालय-गोला,
गोरखपुर की पुनरीक्षित वार्षिक मूल्यांकन दर-सूची।


प्रभावी दिनांक - 03 अगस्त, 2016


अनुक्रमणिका

क्रम सं०	भाग संख्या	प्रारूप संख्या	विषयवस्तु	पृष्ठ संख्या
1	—	—	मूल्यांकन दर-सूची जारी किये जाने सम्बन्धी जिलाधिकारी महोदय का आदेश एवं सामान्य निर्देश	०१ से ०७ तक
2	भाग-1	प्रारूप-1	नगरीय/अर्धनगरीय/ग्रामीण क्षेत्र के अन्तर्गत आने वाले मोहल्लों/राजस्व ग्रामों की सूची तथा साफ्टवेयर में आवंटित किया गया वी-कोड	०८ से ५५ तक
3	भाग-2	प्रारूप-2	नगरीय, अर्धनगरीय एवं ग्रामीण क्षेत्र की (वर्णानुक्रम में) अकृषि दर की न्यूनतम दरें (बेसिक वैल्यू)	५६ से ८१ तक
4	भाग-2	प्रारूप-3	नगरीय, अर्धनगरीय एवं ग्रामीण क्षेत्र में, चिन्हित सड़कों के किनारे पड़े वाली आकृषि भूमियों की दरें	८२ से ८५ तक
5	भाग-2	प्रारूप-3क	नगरीय, अर्धनगरीय एवं ग्रामीण क्षेत्र में, चिन्हित सड़कों के किनारे पड़े वाली वाणिज्यिक सम्पत्तियों की न्यूनतम दरें	८५ से ८७ तक
6	भाग-2	प्रारूप-4(क)	नगरीय, अर्धनगरीय एवं ग्रामीण क्षेत्र की आकृषि भूमियों की दरें (भाग-2, प्रारूप-2 व 3 से इतर)	८८ से १२५ तक
7	भाग-2	प्रारूप-4(ख)	नगरीय, अर्धनगरीय एवं ग्रामीण क्षेत्र में, चिन्हित सड़कों के किनारे पड़े वाली वाणिज्यिक सम्पत्तियों की न्यूनतम दरें	१२६ से १६३ तक
8	भाग-2	प्रारूप-4(ग)	नगरीय, अर्धनगरीय एवं ग्रामीण क्षेत्र की कृषि भूमियों की दरें	१६५ से १९६ तक
9	भाग-3	प्रारूप-5(क)	वृक्षों की मूल्यांकन दरें	१९७ से १९७ तक
10	भाग-3	प्रारूप-5(ख)	गैर वाणिज्यिक भवनों की निर्माण दरें	१९८ से १९६ तक


ए० पी० मिश्रा
 उप-निबंधक
 गोला-गोरखपुर


तहसीलदार
 गोला, गोरखपुर


(राजेंद्र सिंह)
 सहायक अभ्युक्ता सड़क/उत्प्रेक्षक स्टाफ
 गोरखपुर


 सहायक अभ्युक्ता सड़क/उत्प्रेक्षक स्टाफ
 गोरखपुर

कार्यालय जिलाधिकारी, गोरखपुर।

संख्या

/स्टाम्प लिपिक-2016-17,

दिनांक-

उत्तर प्रदेश स्टाम्प (सम्पत्ति का मूल्यांकन) नियमावली, 1997 यथा संशोधित उत्तर प्रदेश स्टाम्प(सम्पत्ति का मूल्यांकन) नियमावली, 2013 के नियम 4(1) के अधीन जनपद-गोरखपुर के उप निबन्धक कार्यालय, गोरखपुर के क्षेत्राधिकार में स्थित सम्पत्तियों के न्यूनतम मूल्य निर्धारण हेतु संलग्न सूची, दिनांक 01.08.2016 से प्रभावी की जाती है। इस सूची के क्रियान्वयन हेतु निम्नलिखित निर्देशों का अनुपालन भी सुनिश्चित किया जाये :-

1. प्रत्येक ऐसे विलेख, जिसमें सम्पत्ति के मूल्य के आधार पर स्टाम्प प्रभार्यता की गणना की जानी है, में न्यूनतम मूल्य की गणना इस सूची के किस भाग के किस पृष्ठ के किस क्रमांक व कालम के अनुसार की गयी है, का उल्लेख करना अनिवार्य होगा। यह सूचना स्टाम्प प्रभार्यता को प्रभावित करने वाली सूचना मानी जायेगी।
2. विलेख में अंकित सम्पत्ति की चौहद्दी में यदि कोई मार्ग है तो उस मार्ग की चौड़ाई, निर्माण प्रकृति (कच्चा/पक्का) तथा मार्ग के प्रचलित नाम का उल्लेख भी करना अनिवार्य होगा।
3. कृषि भूमि के अन्तरण विलेख के साथ उस सम्पत्ति के अद्यावधिक खसरे व खतौनी या किसान बही के सुसंगत अंश की प्रति संलग्न करना अनिवार्य होगा।
4. किसी सड़क के किनारे को स्पर्श करने वाली सम्पत्ति में निहित भूमि के न्यूनतम मूल्य की गणना, उस सड़क के किनारे अवस्थित भूमियों के मूल्यांकन हेतु निर्धारित सुसंगत दर के अनुसार किया जायेगा।
5. क- जिस सम्पत्ति की सीमाओं में एक से अधिक मार्ग है, तो ऐसी सम्पत्ति में निहित भूमि के न्यूनतम मूल्य की गणना अधिक मूल्य दर वाले मार्ग की निर्धारित की गयी दर में 10 प्रतिशत की वृद्धि करते हुए की जायेगी।
ख- किसी अकृषि सम्पत्ति की सीमा में पार्क होने तथा उस सम्पत्ति से पार्क के लिए एप्रोच उपलब्ध होने पर, सम्पत्ति में निहित भूमि का मूल्यांकन तत्स्थान हेतु निर्धारित दर में 10 प्रतिशत की वृद्धि करते हुए किया जायेगा, किन्तु यदि पार्क होने के साथ-साथ उपर्युक्त बिन्दु-क में उपवर्णित शर्त भी प्रवृत्त होती हो, तो भूमि का मूल्यांकन, तत्स्थान की निर्धारित सुसंगत दर में 20 प्रतिशत की वृद्धि करते हुए किया जायेगा।




तहसीलदार

गोला, गोरखपुर



(राम शंकर सिंह)


सहायक आयुक्त स्टाम्प/कलेक्टर स्टाम्प
गोरखपुर



अपर जिलाधिकारी (वि/त)
गोरखपुर


6. प्रत्येक ऐसे विलेख, जिसमें सम्पत्ति के मूल्य के अनुसार स्टाम्प शुल्क प्रभार्य होता है, के साथ उस सम्पत्ति पर पहुंचने का मार्ग दर्शक मानचित्र (नक्शा-नजरी) तथा सम्पत्ति पर निर्माण होने की दशा में निर्माण का पूर्ण मानचित्र, संलग्न करना अनिवार्य होगा, जिसमें निर्मित क्षेत्रफल, विलेख के पक्षकारों के नाम, पिता/पति का नाम, मकान नम्बर, गली मोहल्ला व डाक का पूरा पता तथा मानचित्र को ड्राफ्ट करने वाले का नाम, पता व मोबाइल नम्बर अंकित करना अनिवार्य होगा। यदि प्रश्नगत सम्पत्ति का पूर्व में कोई अनुबन्ध पत्र निष्पादित/निबन्धित हुआ है तो विलेख में, उस अनुबन्ध पत्र के निबन्धन से सम्बन्धित पूर्ण विवरण अंकित करना अनिवार्य होगा।
7. सड़कों के किनारे स्थित/आबादी से सटे हुये व अकृषि घोषित किये गये गाटा नम्बरानों की अनन्तिम सूची इस रेट लिस्ट का भाग है। तहसीलदार, सदर, गोरखपुर द्वारा समय-समय पर सड़कों के किनारे स्थित, आबादी से सटे हुए तथा आबादी हेतु उपयुक्त गाटा नम्बरानों की प्रमाणित सूची उप निबन्धक कार्यालय, सदर प्रथम/द्वितीय, गोरखपुर को उपलब्ध करायी जाती रहेगी, जो इस रेट लिस्ट का भाग होगी।
8. जिन क्षेत्रों में स्टाम्प अधिनियम के साथ-साथ किसी अन्य अधिनियम के अधीन अतिरिक्त स्टाम्प शुल्क प्रभार्य है, उससे सम्बन्धित विलेखों में यह तथ्य अंकित करना अनिवार्य होगा कि अन्तरित सम्पत्ति अतिरिक्त स्टाम्प शुल्क की प्रभार्यता वाले क्षेत्र के अन्तर्गत अवस्थित है तथा विलेख में अमुक धनराशि का अतिरिक्त स्टाम्प शुल्क प्रदत्त किया जा रहा है।
9. किसी भवन के दो मंजिला होने तथा भवन के अलग-अलग तल के अन्तरण की स्थिति में, प्रत्येक मंजिल में भूमि का अविभाजित अंश 50-50 प्रतिशत होगा, तथा तीन मंजिल की दशा में प्रत्येक मंजिल में भूमि का अविभाजित अंश 33.3 प्रतिशत होगा। इसी प्रकार किसी भवन के किसी तल की छत के अन्तरण विलेख में छत के न्यूनतम मूल्य की गणना सम्बन्धित स्थल की अकृषि भूमि की निर्धारित दर के अनुसार निम्न प्रकार की जायेगी-
 - क- भूतल की छत के अन्तरण की स्थिति में, निर्धारित दर के 1/2 भाग से
 - ख- प्रथम तल की छत के अन्तरण की स्थिति में निर्धारित दर के 1/3 भाग से
 - ग- द्वितीय तल की छत के अन्तरण की स्थिति में निर्धारित दर के 1/4 भाग से
 - घ- तृतीय तल की छत के अन्तरण की स्थिति में निर्धारित दर के 1/5 भाग से


उपर्युक्त प्रकार से प्रत्येक तल के ऊपर की छत के अन्तरण पर, अकृषि भूमि की निर्धारित दर का एक भाग बढ़ता जायेगा, अर्थात् चतुर्थ तल की छत हेतु 1/6, पंचम तल की छत हेतु 1/7 आदि।

10. मिट्टी निकासी हेतु, मिट्टी का मूल्यांकन रु0 65/प्रति घनमीटर की दर के अनुसार किया जायेगा।


 ए०.के० मिश्रा
 उप-निबन्धक
 गोला-गोरखपुर


 तहसीलदार
 गोला, गोरखपुर


 (राम शंकर सिंह)
 सहायक आयुक्त-स्टाम्प/कलेक्टर स्टाम्प
 गोरखपुर


 अपर जिलाधिकारी (वि/ए)
 गोरखपुर

11. यदि कोई कृषि भूमि किसी सड़क/आबादी से संलग्न है, तो उसका मूल्यांकन, तत्स्थान हेतु निर्धारित सुसंगत दर के अनुसार किया जायेगा भले ही सम्बन्धित गाटा संख्या मूल्यांकन सूची के भाग-2, प्रारूप-4(घ) के अन्तर्गत, सड़क/आबादी से संलग्न के रूप में सूचीबद्ध न हो।
12. दर-सूची के भाग-2, प्रारूप-4(ग) के अन्तर्गत, जिन स्थानों/क्षेत्रों के समक्ष किसी अवस्थिति विक्षेप पर, सम्बन्धित स्तम्भ में कृषि दर अंकित नहीं है, इसका तात्पर्य उन स्थानों/क्षेत्रों में, सम्बन्धित अवस्थितियों/स्थितियों के भूखण्डों हेतु प्रति हेक्टेयर/कृषि दर के अनुसार अन्तरित भूमि का मूल्यांकन किया जाना व्यवस्थापित नहीं है, अपितु उस क्षेत्र विक्षेप की अवस्थिति/स्थिति विक्षेप वाली कृषि भूमियों का मूल्यांकन, तत्स्थान की अकृषि भूमियों हेतु निर्धारित दर के अनुसार किया जायेगा।
13. यदि कोई गाटा संख्या किसी स्तर की लिपिकीय त्रुटि, मूल्यांकन सूची के भाग-2 प्रारूप-4(घ) के अन्तर्गत सड़क के किनारे स्थित होना/आबादी से संलग्न होना प्रदर्शित है, किन्तु उस गाटा संख्या के विषय में सम्बन्धित तहसील की जांच आख्या से संज्ञानित होता है कि सम्बन्धित गाटा संख्या सड़क/आबादी से संलग्न नहीं है, तो उस गाटा संख्या से सम्बन्धित भूमि का मूल्यांकन सड़क/आबादी से हटकर निर्धारित सुसंगत दर से किया जा सकेगा।
14. किसी सम्पत्ति के अन्तरण विलेख में, अन्तरित सम्पत्ति की पहचान हेतु, चतुर्सीमा में स्थित सम्पत्ति के विवरण सहित हस्तलिखित नक्शा/रेखाचित्र संलग्न करना अनिवार्य होगा। प्रत्येक नक्शा/रेखाचित्र अन्तरण विलेख के पक्षकारों द्वारा हस्ताक्षरित किया जायेगा।
15. यदि किसी क्षेत्र/मोहल्ला विक्षेप की मूल्यांकन दरें, दर सूची में निर्धारित होने से छूट गयी हैं तो उस क्षेत्र/मोहल्ला विक्षेप की सम्पत्तियों का मूल्यांकन, सीमावर्ती क्षेत्र/मोहल्लों की तत्सदृश अवस्थिति व स्थिति की सम्पत्तियों हेतु निर्धारित उच्चतम दर के अनुसार किया जायेगा।
16. किसी सड़क पर निर्मित ओवर ब्रिजों के (ऊँचाई के प्रारम्भ बिन्दु से ढलान के अन्तिम बिन्दु तक) नीचे, सड़क के किनारे अवस्थित भूखण्डों का मूल्यांकन सम्बन्धित सड़क के किनारे की सम्पत्तियों हेतु निर्धारित दर में 20 प्रतिशत की कमी करते हुये किया जायेगा।
17. विकास प्राधिकरण/आवास विकास परिषद/यू0पी0एस0आई0डी0सी0/सरकारी/अर्धसरकारी संस्थाओं द्वारा निष्पादित विलेखों में अन्तर्निहित परिसम्पत्तियों का मूल्यांकन, तत्समय प्रवृत्त अधिसूचनाओं/शासनादेशों में विहित प्राविधानानुसार किया जायेगा, किन्तु उक्त संस्थाओं की योजनान्तर्गत उन सम्पत्तियों का मूल्यांकन जो सम्बन्धित संस्था से भिन्न व्यक्ति द्वारा अन्तरित की जा रही है, तत्स्थान की सुसंगत दर के अनुसार किया जायेगा।
18. औद्योगिक आस्थान में अन्तर्निहित एवं निर्माण का मूल्यांकन निम्नवत् किया जायेगा :-
क- कोल्ड स्टोरेज/औद्योगिक इकाईयों में निहित भूमि (व्यावसायिक निर्माण में अन्तर्निहित भूमि को छोड़कर) का मूल्यांकन विन्दु-31 के अन्तर्गत उपवर्णित व्यवस्थानुसार किया जायेगा।

ए० पी० मिश्रा
उप-निबन्धक
गोला-गोरखपुर


तहसीलदार
गोला, गोरखपुर


(सहायक आयुक्त स्थान्य/कलेक्टर स्तम्भ)
गोला, गोरखपुर


अपर जिलाधिकारी (वि/रा)
गोरखपुर


- ख- कोल्ड स्टोरेज/औद्योगिक इकाईयों में विद्यमान औद्योगिक निर्माण का मूल्यांकन, दर-सूची के भाग-3, प्रारूप-5(ख) में, आर0बी0सी0 छत वाले द्वितीय श्रेणी के निर्माण हेतु विहित दर के अनुसार किया जायेगा।
- ग- स्थापित कोल्ड स्टोरेज/औद्योगिक प्रतिष्ठानों में लगी मशीनों व अन्य उपकरणों का मूल्यांकन पंजीकृत विशेषज्ञ से प्राप्त रिपोर्ट के आधार पर किया जायेगा।
- घ- कोल्ड स्टोरेज/औद्योगिक इकाईयों के व्यावसायिक अंश का मूल्यांकन, दर सूची के भाग-2, प्रारूप-4 (ख) में निर्धारित तत्स्थान की दरों के अनुसार किया जायेगा।
- ड- औद्योगिक आस्थानों में निर्मित आवासीय निर्माण का मूल्यांकन उनके निर्माण के प्रकृति के अनुसार, दर-सूची के भाग-03, प्रारूप-5(ख) में निर्धारित सुसंगत दर के अनुसार किया जायेगा।
- च- गैर चालित कोल्ड स्टोरेज / औद्योगिक इकाईयों का मूल्यांकन भी उपर्युक्तानुसार ही किया जायेगा।

19. गैर चालित होटल/सिनेमा हाल/नर्सिंग होम के अन्तरण की स्थिति में, निहित भूमि का मूल्यांकन उस क्षेत्र हेतु निर्धारित अकृषि भूमि की सुसंगत दर के अनुसार एवं आच्छादित क्षेत्रफल/निर्माण का मूल्यांकन रू0 20,000/ प्रतिवर्गमीटर की दर के अनुसार किया जायेगा तथा गैर चालित पेट्रोल पम्प के अन्तरण की स्थिति में, निहित भूमि का मूल्यांकन तत्स्थान की अकृषि भूमियों के मूल्यांकन हेतु निर्धारित सुसंगत दर के अनुसार एवं आच्छादित क्षेत्रफल/निर्माण का मूल्यांकन, निर्माण की प्रकृति के सापेक्ष निर्धारित निर्माण दर के अनुसार किया जायेगा, किन्तु प्रतिबन्ध यह है कि उपर्युक्त संस्थान गैर चालित तब तक स्वीकार नहीं किये जायेंगे जब तक कि वह विगत कम से कम एक वर्ष से गैर चालित न हो।
20. स्टाम्प देयता के प्रयोजन से किये जाने वाले मूल्यांकन हेतु वाणिज्यिक भवन/वाणिज्यिक प्रतिष्ठान का तात्पर्य नर्सिंग होम, सिनेमा हाल, मोटर रिपेयर गैराज, मैरिज हाल, क्लब, कोंचिंग, दुकान या व्यवसाय करने के किसी ऐसे प्रतिष्ठान से है तथा जिसमें जर्नलिस्टिक, छपाई, बैंकिंग, बीमा, स्टॉक व शेयर्स इत्यादि व्यवसाय संचालन से सम्बन्धित स्थल(Premises) भी सम्मिलित हैं। इसके अतिरिक्त उन स्थलों(Premises) से भी है जहां उक्त को परिचालित करने के लिए संसक्त सामानों की आपूर्ति व स्टोर की व्यवस्था की जाती है।
21. दूकानों एवं वाणिज्यिक अधिष्ठानों का मूल्यांकन निम्नानुसार किया जायेगा -
- (क) एकल दूकान/वाणिज्यिक अधिष्ठान की स्थिति में, तत्स्थान की दूकान/वाणिज्यिक अधिष्ठान में अन्तर्निहित भूमि के मूल्यांकन हेतु निर्धारित दर के अनुसार आकलित किया गया भूमि का मूल्य तथा दर-सूची में निर्धारित निर्माण दर के अनुसार सम्पत्ति पर विद्यमान निर्माण का आकलित किया गया मूल्य, दोनों का योग सम्पत्ति का कुल मूल्य होगा।
- (ख) एकल दूकान/वाणिज्यिक अधिष्ठान से भिन्न वाणिज्यिक सम्पत्ति का मूल्यांकन, दर-सूची में निर्धारित, प्रतिवर्गमीटर फर्श क्षेत्र(कार्पेट एरिया) के अनुसार किया जायेगा, अर्थात् वाणिज्यिक सम्पत्ति का कुल फर्श क्षेत्र ग निर्धारित दर प्रतिवर्गमीटर/फर्श क्षेत्र = सम्पत्ति का कुल मूल्य।


ए० वी० मिश्रा
उप-निबंधक
गोला-गोरखपुर


तहसीलदार
गोला, गोरखपुर


(राम शंकर सिंह)
सहायक आयुक्त/स्टाम्प/कलेक्टर/स्टाम्प
गोरखपुर


अपर जिलाधिकारी (वि/रा)
गोरखपुर

22. एकल दूकान/वाणिज्यिक अधिष्ठान - एकल दूकान/वाणिज्यिक अधिष्ठान का तात्पर्य उस वाणिज्यिक सम्पत्ति से है जो अनेक वाणिज्यिक/आवासीय सम्पत्तियों के समूह के रूप में निर्मित किसी भवन या व्यावसायिक काम्पलेक्स/टावर बिल्डिंग/बहुमंजिला इमारत/ग्रुप हाउसिंग स्कीम इत्यादि प्रकार के भवन का भाग न हो तथा जिसके अन्तरण पर अन्तरिती को सम्पत्ति के निर्माण की दीवारों व छत के उपरी भाग का भी हित/स्वत्व अन्तरित हो रहा हो।
23. किसी एकल भवन का कुछ अंश वाणिज्यिक एवं शेष अंश गैर वाणिज्यिक होने की स्थिति में मूल्यांकन - यदि किसी एकल भवन का कुछ भाग वाणिज्यिक है तथा शेष अंश गैर वाणिज्यिक है तो भवन के उक्त दोनों भागों का मूल्यांकन पृथक-पृथक इकाई के रूप में परिलक्षित करते हुये उपरिलिखित विधि के अनुसार, निहित भूमि का मूल्य+निर्माण मूल्य के योग के आधार पर आकलित किया जायेगा, किन्तु प्रतिबन्ध यह है कि अन्तरण के एक वर्ष पूर्व तक सम्बन्धित भवन के किये जा रहे प्रयोग के आधार पर व्यावसायिक/आवासीय की प्रकृति का निर्धारण किया जायेगा।
24. एकल दूकानों / वाणिज्यिक अधिष्ठान से भिन्न वाणिज्यिक सम्पत्तियों के मूल्यांकन हेतु जो दरें निर्धारित हैं वे सभी दरें भूतल पर स्थित व्यावसायिक प्रतिष्ठानों की हैं। वाणिज्यिक भवन की स्थिति बेसमेन्ट में या प्रथम तल पर होने की दशा में उक्त निर्धारित दर के 90 प्रतिशत तथा द्वितीय तल पर स्थित इकाई हेतु उक्त निर्धारित दर के 80 प्रतिशत व तृतीय तल पर स्थित इकाई हेतु निर्धारित दर के 75 प्रतिशत के आधार पर न्यूनतम मूल्य की गणना की जायेगी तथा तृतीय तल के उपरी तलों पर स्थित दूकानों/वाणिज्यिक प्रतिष्ठानों का मूल्यांकन तृतीय तल हेतु आगणित दर में प्रति तल 05 प्रतिशत की कमी करते हुये किया जायेगा।
25. यदि किसी बहुमंजिले भवन का कुछ अंश/कोई तल व्यावसायिक है तथा कुछ अंश/कोई तल गैर व्यावसायिक है तो गैर व्यावसायिक अंश के अन्तरण सम्बन्धी विलेख के निबन्धन हेतु प्रस्तुतीकरण के समय भवन का लेआउट प्लान प्रस्तुत किया जाना अनिवार्य होगा, जिससे कि प्रमाणित हो सके सम्बन्धित बहुमंजिले भवन का कौन-कौन सा अंश/तल गैर वाणिज्यिक है।
26. किसी वाणिज्यिक प्रतिष्ठान में अन्तर्निहित भूमि/फर्श का क्षेत्रफल 100 वर्गमीटर से अधिक होने पर, 100 वर्गमीटर से अधिक अक्षेक्ष क्षेत्रफल का मूल्यांकन, तत्स्थान हेतु निर्धारित भूमि/फर्श दर में 30 प्रतिशत की कमी करते हुये किया जायेगा।
27. किसी सम्पत्ति की बाउण्ड्री, गेट, रेलिंग इत्यादि का मूल्यांकन बाजारू दर के सापेक्ष होगा।
28. बृक्षों की कीमत, दर-सूची के भाग-3, प्रारूप-5(क) में वर्णित दरों के अनुसार होगी।
29. चालू हालत की ट्यूबवेल/बोरिंग/कुआं का मूल्यांकन अनुमानित बाजारी मूल्यानुसार किया जायेगा। इसी प्रकार खराब पड़ी बोरिंग/कुआं आदि का मूल्यांकन भी अनुमानित बाजारी मूल्यानुसार किया जायेगा।

ए. ०. ०. ०. मिश्रा
उप-निदेशक
गोरखपुर

तहसीलदार
गोला, गोरखपुर

(राज/शंकर सिंह)
सहायक आयुक्त स्टाफ/कलेक्टर स्टाफ
गोरखपुर

अधर जिलाधिकारी (वि/रा)
गोरखपुर

30. अकृषि भूमियों/सम्पत्तियों का मूल्यांकन उनके क्षेत्रफलवार निम्नवत् किया जायेगा।

क्र० सं०	क्षेत्रफल	मूल्यांकन
1	0 से 500 वर्गमीटर तक की अकृषि भूमि	तत्स्थान की अकृषि भूमि के मूल्यांकन हेतु नियत सुसंगत दर के अनुसार।
2	500 वर्गमीटर से अधिक 1000 वर्गमीटर तक की अकृषि भूमि	500 वर्गमीटर तक के क्षेत्रफल का मूल्यांकन उपर्युक्त क्रमांक 1 के अनुसार, शेष भूमि का मूल्यांकन, तत्स्थान की नियत दर में 15 प्रतिशत की कमी करते हुये।
3	1000 वर्गमीटर से अधिक 2000 वर्गमीटर तक की अकृषि भूमि	1000 वर्गमीटर तक के क्षेत्रफल का मूल्यांकन उपर्युक्त क्रमांक 2 के अनुसार तथा शेष भूमि का मूल्यांकन तत्स्थान हेतु नियत दर में 20 प्रतिशत की कमी करते हुये।
4	2000 वर्गमीटर से अधिक क्षेत्रफल की अकृषि भूमि	2000 वर्गमीटर तक के अंश का मूल्यांकन क्रमांक 3 के अनुसार तथा शेष भूमि का मूल्यांकन तत्स्थान में नियत दर में 30 प्रतिशत की कमी करते हुये।

31. यदि किसी बहुमंजिले भवन का कुछ अंश/कोई तल व्यावसायिक है तथा कुछ अंश/कोई तल गैर व्यावसायिक है तो गैर व्यावसायिक अंश के अन्तरण सम्बन्धी विलेख के निबन्धन हेतु प्रस्तुतीकरण के समय भवन का लेआउट प्लान प्रस्तुत किया जाना अनिवार्य होगा, जिससे कि प्रमाणित हो सके सम्बन्धित बहुमंजिले भवन का कौन-कौन सा अंश/तल गैर वाणिज्यिक है।
32. यदि किसी भवन का सम्पूर्ण अथवा कुछ अंश लेआउट प्लान के अनुसार गैर वाणिज्यिक है, किन्तु स्थल पर, लेआउट प्लान के उस गैर वाणिज्यिक अंश का प्रयोग वाणिज्यिक रूप में हो रहा है तो भवन के उस सम्बन्धित भाग का मूल्यांकन उसके प्रयोग के आधार पर किया जायेगा।
33. यदि किसी सम्पत्ति की अवस्थिति इस प्रकार की है कि सम्पत्ति, मूल्यांकन दर सूची के भाग-2, प्रारूप-3 में वर्गीकृत सेग्मेन्ट्स में से दो या कई सेग्मेन्ट के अन्तर्गत आती है तो सम्पत्ति का मूल्यांकन सम्बन्धित सेग्मेन्ट्स की उच्चतर/उच्चतम दर के अनुसार किया जायेगा।
34. 12 मीटर से अधिक चौड़े मार्ग के किनारे अवस्थित अकृषि भूमियों का मूल्यांकन, मूल्यांकन दर सूची के अन्तर्गत 12 मीटर तक की चौड़ाई वाले मार्गों के किनारे अवस्थित भूमियों हेतु निर्धारित दर में 20 प्रतिशत की वृद्धि करते हुये किया जायेगा, किन्तु उक्त वृद्धि, दर-सूची के भाग-2, प्रारूप-3 में वर्गीकृत सेग्मेन्ट्स के अन्तर्गत आने वाली सम्पत्तियों पर लागू नहीं होगी।
35. नगरीय, अर्धनगरीय एवं ग्रामीण क्षेत्रों के सीमान्तर्गत, किसी कृषि भूमि के अन्तरण की स्थिति में, भूमि की सीमाओं से 50 मीटर की दूरी के अन्तर्गत आबादी/आवासीय गतिविधियां/प्लाटिंग/कालोनाइजिंग कार्य गतिमान होने पर भूमि का मूल्यांकन, तत्स्थान हेतु निर्धारित कृषि दर में 50 प्रतिशत की

Dr. P. V. Mishra
उप-निबन्धक
गोला-गोरखपुर

तत्स्थान
गोला-गोरखपुर

डा. वि. पी. मिश्रा
उप-निबन्धक
गोला-गोरखपुर


अपर जिलाधिकारी (वि/रा)
गोरखपुर


बृद्धि करते हुये किया जायेगा तथा अन्तरित कृषि भूमि की सीमाओं से 50 मीटर से अधिक किन्तु 200 मीटर की दूरी के अन्तर्गत उक्त आबादी/आवासीय गतिविधियां/प्लाटिंग/कालोनाइजिंग कार्य गतिमान होने पर भूमि का मूल्यांकन तत्स्थान हेतु निर्धारित कृषि दर में 30 प्रतिशत की बृद्धि करते हुये किया जायेगा।

36. किसी गोदाम के अन्तरण की स्थिति में गोदाम का मूल्यांकन, भूमि का मूल्य + आर0बी0सी0 छत वाले द्वितीय श्रेणी के निर्माण के मूल्यांकन हेतु निर्धारित दर (दर-सूची का भाग-3, प्रारूप-5(ख)) के आधार पर किये गये निर्माण मूल्यांकन के योग के आधार पर किया जायेगा, किन्तु कोई सम्पत्ति गोदाम के रूप में तभी स्वीकार की जायेगी, जबकि सम्पत्ति का निर्माण गोदाम की प्रकृति के अनुसार हुआ हो तथा उसका आच्छादित क्षेत्रफल 300 वर्गमीटर से कम न हो
37. मूल्यांकन दर-सूची के भाग-1, प्रारूप-1 के अन्तर्गत जिस किसी क्षेत्र विशेष हेतु पृथक कोड आवंटित है, उस क्षेत्र विशेष की सम्पत्तियों का मूल्यांकन, उससे सम्बन्धित राजस्व ग्राम / वार्ड / मोहल्ला की दरों से न करके, उसी क्षेत्र विशेष हेतु निर्धारित दरों के अनुसार किया जायेगा।
38. मूल्यांकन दर-सूची के भाग-2, प्रारूप-3 के अन्तर्गत वर्गीकृत किसी मोहल्ले/राजस्व ग्राम के सेगमेंट की दर, भाग-2, प्रारूप-4(क) में निर्धारित दर की तुलना में कम होने पर, सम्बन्धित सम्पत्ति के मूल्यांकन हेतु भाग-2, प्रारूप-4(क) में निर्धारित दर प्रयोज्य होगी।
39. सम्पूर्ण दर-सूची के अन्तर्गत घटित कोई टंकण त्रुटि, जिसका टंकण त्रुटि मात्र होना सिद्ध हो रहा हो, सहायक महानिरीक्षक निबन्धन की समीक्षा एवं अनुमोदन से संशोधित की जा सकेगी।


ए० सी० मिश्रा
उप-निबन्धक
गोला-गोरखपुर


तहसीलदार
गोला, गोरखपुर


(रा) शंकर सिंह
जिला आयुक्त/कलेक्टर
गोरखपुर


अपर जिलाधिकारी (वि/रा)
गोरखपुर

भाग-1

प्रारूप-1

रजिस्ट्रीकरण उप जिला - गोला, जिला - गोरखपुर में नगरीय क्षेत्र का वर्गीकरण वर्णानुक्रम में -

क- नगरीय क्षेत्र - शून्य

रजिस्ट्रीकरण उप जिला - गोला, जिला - गोरखपुर में अर्धनगरीय क्षेत्र का वर्गीकरण वर्णानुक्रम में -

ख- अर्धनगरीय


उप जिला - गोला के अधीन अर्धनगरीय क्षेत्र-गोला के अन्तर्गत आने वाला क्षेत्र				
क्रम संख्या	राजस्व ग्राम या मोहल्ले का नाम	मोहल्ले या राजस्व ग्राम की सीमा निर्धारण सम्बन्धी अन्य विवरण सम्बन्धी अन्य विवरण आदि कोई हो, तो (यथा उप मोहल्ला, पट्टी या मजरा का नाम उल्लिखित किया जाय।	तप्पा/परगना या वार्ड का नाम	प्रयुक्त किये जाने वाले साफ्टवेयर में आवंटित किया गया वी-कोड
1	अहिराना		वार्ड नं०-8 टा०ए०-गोला	0001
2	उत्तरी चौराहा		वार्ड नं०-6 टा०ए०-गोला	0002
3	कुम्हार टोला धोबी		वार्ड नं०-7 टा०ए०-गोला	0003
4	कुजरौटी		वार्ड नं०-2 टा०ए०-गोला	0004
5	कुजरौटी		वार्ड नं०-4 टा०ए०-गोला	0005
6	खटिकाना		वार्ड नं०-4 टा०ए०-गोला	0006
7	खटिक टोला		वार्ड नं०-2 टा०ए०-गोला	0007


पी० मिश्रा
उप-निबन्धक
गोला-गोरखपुर


सहायक निबन्धक
गोला-गोरखपुर


अपर जिलाधिकारी (वि/रा)
गोरखपुर

क्रम संख्या	राजस्व ग्राम या मोहल्ले का नाम	मोहल्ले या राजस्व ग्राम की सीमा निर्धारण सम्बन्धी अन्य विवरण सम्बन्धी अन्य विवरण आदि कोई हो, तो (यथा उप मोहल्ला, पट्टी या मजरा का नाम उल्लिखित किया जाय।	तप्पा/परगना या वार्ड का नाम	प्रयुक्त किये जाने वाले साफ्टवेयर में आवंटित किया गया वी-कोड
8	छोटी हरिजन टोला		वार्ड नं०-2 टा०ए०-गोला	0008
9	छोटी ब्यौरी मल्लाह टोली		वार्ड नं०-3 टा०ए०-गोला	0009
10	जूज कुजरौटी		वार्ड नं०-1 टा०ए०-गोला	0010
11	जूज कालीचौरा		वार्ड नं०-1 टा०ए०-गोला	0011
12	जोल्हा टोला		वार्ड नं०-4 टा०ए०-गोला	0012
13	डिहवा		वार्ड नं०-6 टा०ए०-गोला	0013
14	तेलियाना काली चौरा		वार्ड नं०-9 टा०ए०-गोला	0014
15	थाना से पूरब मेन रोड		वार्ड नं०-5 टा०ए०-गोला	0015
16	दलदरहा		वार्ड नं०-3 टा०ए०-गोला	0016
17	दलदरहा		वार्ड नं०-10 टा०ए०-गोला	0017
18	धोबी हट्टा		वार्ड नं०-7 टा०ए०-गोला	0018
19	पश्चिमी मल्लाह टोली		वार्ड नं०-6 टा०ए०-गोला	0019
20	पक्का घाट		वार्ड नं०-11 टा०ए०-गोला	0020
21	ब्रम्हस्थान		वार्ड नं०-8 टा०ए०-गोला	0021
22	ब्रम्हस्थान		वार्ड नं०-10 टा०ए०-गोला	0022
23	ब्रम्हस्थान		वार्ड नं०-11 टा०ए०-गोला	0023
24	भीखीगंज		वार्ड नं०-7 टा०ए०-गोला	0024



 पी. बी. मिश्रा
 उप-निबन्धक
 गोला-गोरखपुर



 पी. बी. मिश्रा
 गोला, गोरखपुर



 पी. बी. मिश्रा
 सहायक निबन्धक
 गोरखपुर



 अपर जिलाधिकारी (वि/रा)
 गोरखपुर

क्रम संख्या	राजस्व ग्राम या मोहल्ले का नाम	मोहल्ले या राजस्व ग्राम की सीमा निर्धारण सम्बन्धी अन्य विवरण सम्बन्धी अन्य विवरण आदि कोई हो, तो (यथा उप मोहल्ला, पट्टी या मजरा का नाम उल्लिखित किया जाय।	तप्पा/परगना या वार्ड का नाम	प्रयुक्त किये जाने वाले साफ्टवेयर में आवंटित किया गया वी-कोड
25	भीखीगंज		वार्ड नं०-9 टा०ए०-गोला	0025
26	मल्लाह टोली		वार्ड नं०-7 टा०ए०-गोला	0026
27	हरिजन बस्ती		वार्ड नं०-4 टा०ए०-गोला	0027
28	हरिजन बस्ती		वार्ड नं०-1 टा०ए०-गोला	0028


 क. क. मिश्रा
 उप-निबंधक
 गोला-गोला


 क. क. मिश्रा
 गोला-गोला


 क. क. मिश्रा
 राहा.पव. महा-निबंधक
 गोरखपुर



 अपर जिलाधिकारी (वि/रा)
 गोरखपुर


प्रारूप-1


रजिस्ट्रीकरण उप जिला - गोला, जिला - गोरखपुर में अर्धनगरीय क्षेत्र का वर्गीकरण वर्णानुक्रम में -

ख-अर्धनगरीय

उप जिला - गोला के अधीन अर्धनगरीय क्षेत्र-बड़हलगंज के अन्तर्गत आने वाला क्षेत्र				
क्रम संख्या.	राजस्व ग्राम या मोहल्ले का नाम	मोहल्ले या राजस्व ग्राम की सीमा निर्धारण सम्बन्धी अन्य विवरण सम्बन्धी अन्य विवरण आदि कोई हो, तो (यथा उप मोहल्ला, पट्टी या मजरा का नाम उल्लिखित किया जाय।	तप्पा/परगना या वार्ड का नाम	प्रयुक्त किये जाने वाले साफ्टवेयर में आवंटित किया गया वी-कोड
1	कसाब टोला		वार्ड नं०-6 टा.ए.बड़हलगंज	0029
2	खटिक टोला		वार्ड नं०-2 टा.ए.बड़हलगंज	0030
3	चिल्लूपार		वार्ड नं०-1 टा.ए.बड़हलगंज	0031
4	तिवारीपुर		वार्ड नं०-11 टा.ए.बड़हलगंज	0032
5	धुनिया टोला		वार्ड नं०-10 टा.ए.बड़हलगंज	0033
6	नद्दाक टोला		वार्ड नं०-10 टा.ए.बड़हलगंज	0034
7	नौसहरा		वार्ड नं०-7 टा.ए.बड़हलगंज	0035
8	नई हनुमानगढ़ी		वार्ड नं०-13 टा.ए.बड़हलगंज	0036
9	पुरानी हनुमानगढ़ी		वार्ड नं०-13 टा.ए.बड़हलगंज	0037
10	पंडितपुरा		वार्ड नं०-5 टा.ए.बड़हलगंज	0038
11	पुराना गोला मोहल्ला		वार्ड नं०-8 टा.ए.बड़हलगंज	0039
12	बेनी बाबू का कुँआ		वार्ड नं०-4 टा.ए.बड़हलगंज	0040
13	मुहल्ला चौधराना		वार्ड नं०-3 टा.ए.बड़हलगंज	0041
14	मोहल्ला लालगंज		वार्ड नं०-9 टा.ए.बड़हलगंज	0042
15	महदेवा मु०		वार्ड नं०-12 टा.ए.बड़हलगंज	0043
16	लेटाघाट		वार्ड नं०-14 टा.ए.बड़हलगंज	0044


 श्री ० मिश्रा
 उप-निबन्धक
 गोला-गोरखपुर


 श्री ० मिश्रा
 उप-निबन्धक
 गोला-गोरखपुर


 अपर जिलाधिकारी (वि/रा)
 गोरखपुर

भाग-1
प्रारूप-1

रजिस्ट्रीकरण उप जिला - गोला, जिला - गोरखपुर में ग्रामीण क्षेत्र का वर्गीकरण वर्णानुक्रम में -

ग-ग्रामीण क्षेत्र

क्रम संख्या	राजस्व ग्राम या मोहल्ले का नाम	मोहल्ले या राजस्व ग्राम की सीमा निर्धारण सम्बन्धी अन्य विवरण सम्बन्धी अन्य विवरण आदि कोई हो, तो (यथा उप मोहल्ला, पट्टी या मजरा का नाम उल्लिखित किया जाय।	तप्पा/परगना का नाम	प्रयुक्त किये जाने वाले साफ्टवेयर में आवंटित किया गया वी-कोड
1	2	3	4	5
1	औराडीह		हवेली/चिल्लुपार	1001
2	अहिरौली		हवेली/चिल्लुपार	1002
3	अजयपुर		सिकन्दरपुर/चिल्लुपार	1003
4	आच्छेडीह		सेमरा/चिल्लुपार	1004
5	ओझौली		हवेली/चिल्लुपार	1005
6	अतरौरा		चांदपार/धुरियापार	1006
7	अकबराबाद		खुटहन/धुरियापार	1007
8	अकोल्हा		चांदपार/धुरियापार	1008
9	अटौली		हवेली/चिल्लुपार	1009
10	अवरूस		चांदपार/धुरियापार	1010
11	अमदेवा बुजुर्ग		हवेली/धुरियापार	1011
12	अमोढ़ा		कुरमौट/धुरियापार	1012
13	अरांव जगदीश		कुरमौट/धुरियापार	1013
14	अरांव करन		कुरमौट/धुरियापार	1014
15	अमौली मु0		बरहण/धुरियापार	1015

उप-निबन्धक
गोला-गोरखपुर


गोला, गोरखपुर


सहायक निबन्धक
गोरखपुर


अपर जिलाधिकारी (वि/रा)
गोरखपुर

क्रम संख्या	राजस्व ग्राम या मोहल्ले का नाम	मोहल्ले या राजस्व ग्राम की सीमा निर्धारण सम्बन्धी अन्य विवरण सम्बन्धी अन्य विवरण आदि कोई हो, तो (यथा उप मोहल्ला, पट्टी या मजरा का नाम उल्लिखित किया जाय।	तप्पा/परगना का नाम	प्रयुक्त किये जाने वाले साफ्टवेयर में आवंटित किया गया वी-कोड
16	अल्लिपुर		चांदपार/धुरियापार	1016
17	अल्हयारपुर		बनकट/धुरियापार	1017
18	अलावलपुर		बेलघाट/धुरियापार	1018
19	अवरा कोल		रतनपुर/धुरियापार	1019
20	अवस्थी		कोहरा/धुरियापार	1020
21	अहिरौली		खुटहन/धुरियापार	1021
22	अहिरौली		चांदपार/धुरियापार	1022
23	अहिरौली		रतनपुर/धुरियापार	1023
24	आनन्दगढ़		खुटहन/धुरियापार	1024
25	आशानन्दपुर		हवेली/धुरियापार	1025
26	आशिकरौजा		हवेली/धुरियापार	1026
27	अठसैया		रतनपुर/धुरियापार	1027
28	इटौरा खुर्द		गौर/धुरियापार	1028
29	इटौरा बुजुर्ग		गौर/धुरियापार	1029
30	इटौरा उर्फ प्रेमगढ़		चांदपार/धुरियापार	1030
31	उदईपुर		बरहज/धुरियापार	1031
32	उनौली		चांदपार/धुरियापार	1032
33	उरुवा		कुरमौट/धुरियापार	1033
34	ऊँचागँव		चांदपार/धुरियापार	1034
35	उसरी		हवेली/चिल्लुपार	1035
36	उसका		सेमरा/चिल्लुपार	1036
37	कुकुरहाँ		नरें/धुरियापार	1037

श्री ०० वी० मिश्रा
उप-निबन्धक
गोला-गोरखपुर


उप-निबन्धक
गोला-गोरखपुर


सह-निबन्धक
गोला-गोरखपुर


अपर जिलाधिकारी (वि/रा)
गोरखपुर

क्रम संख्या	राजस्व ग्राम या मोहल्ले का नाम	मोहल्ले या राजस्व ग्राम की सीमा निर्धारण सम्बन्धी अन्य विवरण सम्बन्धी अन्य विवरण आदि कोई हो, तो (यथा उप मोहल्ला, पट्टी या मजरा का नाम उल्लिखित किया जाय।	तप्पा/परगना का नाम	प्रयुक्त किये जाने वाले साफ्टवेयर में आवंटित किया गया वी-कोड
38	कुड़ही		चांदपार/धुरियापार	1038
39	कुनवार बाबू		कोंहरा/धुरियापार	1039
40	कुनवार राजा		कोंहरा/धुरियापार	1040
41	किशुनपुर		चांदपार/धुरियापार	1041
42	किशुनपुर		कुरमौट/धुरियापार	1042
43	कुरावल खुर्द		बेलघाट/धुरियापार	1043
44	कुरावल बुजुर्ग		बेलघाट/धुरियापार	1044
45	कुरौली		कुरमौट/धुरियापार	1045
46	कुशल देईया		हवेली/धुरियापार	1046
47	कुशहॉ		गौर/धुरियापार	1047
48	केशवापार		गौर/धुरियापार	1048
49	कैथौली		चांदपार/धुरियापार	1049
50	ककरहीं		हवेली/धुरियापार	1050
51	ककरहीं		चांदपार/धुरियापार	1051
52	कटया		बरहज/धुरियापार	1052
53	करौंदी		खुटहन/धुरियापार	1053
54	कस्बाखटिक		हवेली/धुरियापार	1054
55	कस्बा तेली		हवेली/धुरियापार	1055
56	कस्बा हसन		हवेली/धुरियापार	1056
57	काठ बुजुर्ग		कुरमौट/धुरियापार	1057
58	कादमपुर		बनकट/धुरियापार	1058
59	कारोकान उर्फ बारांनगर मु0		रतनपुर/धुरियापार	1059

श्री ००० श्री ० मिश्रा
उप-निबन्धक
गोला-गोरखपुर

(राम) श्री ० मिश्रा
सहायक महा निरीक्षक निबन्धन
गोरखपुर

अपर जिलाधिकारी (वि/रा)
गोरखपुर

क्रम संख्या	राजस्व ग्राम या मोहल्ले का नाम	मोहल्ले या राजस्व ग्राम की सीमा निर्धारण सम्बन्धी अन्य विवरण सम्बन्धी अन्य विवरण आदि कोई हो, तो (यथा उप मोहल्ला, पट्टी या मजरा का नाम उल्लिखित किया जाय।	तप्पा/परगना का नाम	प्रयुक्त किये जाने वाले साफ्टवेयर में आवंटित किया गया वी-कोड
60	काल्हीपार		चांदपार/धुरियापार	1060
61	काश्त काशीनायक		चांदपार/धुरियापार	1061
62	काश्त भवानीदत्त		कोंहरा/धुरियापार	1062
63	काश्त मिश्रौली		कोंहरा/धुरियापार	1063
64	काश्त सुवंश दूबे		गौर/धुरियापार	1064
65	कोटवा अवदानी		कुरमोट/धुरियापार	1065
66	कोड़र उर्फ बघोर		खुटहन/धुरियापार	1066
67	कोड़री बुजुर्ग		हवेली/धुरियापार	1067
68	कौड़िया		रतनपुर/धुरियापार	1068
69	कोटियाँ		चांदपार/धुरियापार	1069
70	कोटिया नायक		नरें/धुरियापार	1070
71	कोहड़ी बु0		चांदपार/धुरियापार	1071
72	कोहड़ी खुर्द		चांदपार/धुरियापार	1072
73	कोहरा बु0		कोंहरा/धुरियापार	1073
74	कोहरा खुर्द		कोंहरा/धुरियापार	1074
75	कोहारचक		हवेली/धुरियापार	1075
76	कौवाडील		चांदपार/धुरियापार	1076
77	कोड़री		चांदपार/धुरियापार	1077
78	कोहना गोपालपुर मु0		चांदपार/धुरियापार	1078
79	कोहना गोपालपुर एहतमाली		चांदपार/धुरियापार	1079
80	कलानी		कोहरा/धुरियापार	1080
81	केशवपट्टी		हवेली/धुरियापार	1081

20/01/2018
 50 पी० मिश्रा
 उप-निबंधक
 गीला-गोरखपुर

(राज. शिवाजी सिंह)
 महायुक्त नेशनल डिप्लोमा निबंधक
 गोरखपुर

अपर जिलाधिकारी (वि/रा)
 गोरखपुर

क्रम संख्या	राजस्व ग्राम या मोहल्ले का नाम	मोहल्ले या राजस्व ग्राम की सीमा निर्धारण सम्बन्धी अन्य विवरण सम्बन्धी अन्य विवरण आदि कोई हो, तो (यथा उप मोहल्ला, पट्टी या मजरा का नाम उल्लिखित किया जाय।	तप्पा/परगना का नाम	प्रयुक्त किये जाने वाले साफ्टवेयर में आवंटित किया गया वी-कोड
82	कुकुरभुक्का		हवेली/चिल्लुपार	1082
83	कुल्दवावारी		हवेली/चिल्लुपार	1083
84	कुशभौना		हवेली/चिल्लुपार	1084
85	करनपुरा		हवेली/चिल्लुपार	1085
86	कल्यानपुर		सेमरा/चिल्लुपार	1086
87	कवितापुर		सिकन्दरपुर/चिल्लुपार	1087
88	कोईली खाल		सेमरा/चिल्लुपार	1088
89	कोकटा		हवेली/चिल्लुपार	1089
90	कोडर नीलकण्ठ		सेमरा/चिल्लुपार	1090
91	कोडर पाण्डेय		सेमरा/चिल्लुपार	1091
92	कोडर तिवारी		सेमरा/चिल्लुपार	1092
93	कोडारी मुस्तिकल		हवेली/चिल्लुपार	1093
94	कोडारी एहतमाली		हवेली/चिल्लुपार	1094
95	कोल्हुआ		हवेली/चिल्लुपार	1095
96	कोलखास मु0		सेमरा/चिल्लुपार	1096
97	कुन्डा		सिकन्दरपुर/चिल्लुपार	1097
98	कोहराभावर		सिकन्दरपुर/चिल्लुपार	1098
99	कटहा झाड़ी		सिकन्दरपुर/चिल्लुपार	1099
100	कृपालपुर		सिकन्दरपुर/चिल्लुपार	1100
101	कंसासुर		सेमरा/चिल्लुपार	1101
102	कोटिया निरंजन		सिकन्दरपुर/चिल्लुपार	1102
103	कोटिया दीपशाह		सिकन्दरपुर/चिल्लुपार	1103

श्री २० पी० मिश्रा
उप-निबन्धक
गोला-गोरखपुर

तहसीलदार
गोला, गोरखपुर

श्री २० पी० मिश्रा
उप-निबन्धक
गोला-गोरखपुर

अपर जिलाधिकारी (वि/रा)
गोरखपुर

क्रम संख्या	राजस्व ग्राम या मोहल्ले का नाम	मोहल्ले या राजस्व ग्राम की सीमा निर्धारण सम्बन्धी अन्य विवरण सम्बन्धी अन्य विवरण आदि कोई हो, तो (यथा उप मोहल्ला, पट्टी या मजरा का नाम उल्लिखित किया जाय।	तप्पा/परगना का नाम	प्रयुक्त किये जाने वाले साफ्टवेयर में आवंटित किया गया वी-कोड
104	कल्यानपुर		कस्बा/चिल्लुपार	1104
105	कृतपुरा		कस्बा/चिल्लुपार	1105
106	कुराव		हवेली/चिल्लुपार	1106
107	कोलखास		सिकन्दरपुर/चिल्लुपार	1107
108	कटघरा		सेमरा/चिल्लुपार	1108
109	ख्वाबीपुर		हवेली/धुरियापार	1109
110	खखाईज खोर		खुटहन/धुरियापार	1110
111	खदरा		चांदपार/धुरियापार	1111
112	खरगपट्टी		चांदपार/धुरियापार	1112
113	खुटहनखास		खुटहन/धुरियापार	1113
114	खैरपार		खुटहन/धुरियापार	1114
115	खोंडरा		खुटहन/धुरियापार	1115
116	खोपापार		चांदपार/धुरियापार	1116
117	खिरकिटा दूबे		कोहरा/धुरियापार	1117
118	खिरकिटा दीगर		कोहरा/धुरियापार	1118
119	खजुरी गोंसाई		सिकन्दरपुर/चिल्लुपार	1119
120	खजुरी पाण्डेय		हवेली/चिल्लुपार	1120
121	खंडेसरी मु०		सिकन्दरपुर/चिल्लुपार	1121
122	खंडेसरी एह०		सिकन्दरपुर/चिल्लुपार	1122
123	खुददीचक		सिकन्दरपुर/चिल्लुपार	1123
124	खोहिया पट्टी		सिकन्दरपुर/चिल्लुपार	1124
125	खैराटी		सिकन्दरपुर/चिल्लुपार	1125


श्री ० पी० मिश्रा
उप-निबन्धक
गोला-गोरखपुर

श्री ० पी० मिश्रा
गोला, गोरखपुर


श्री ० पी० मिश्रा
सहायक महासंचालक
गोरखपुर

अपर जिलाधिकारी (वि/रा)
गोरखपुर


क्रम संख्या	राजस्व ग्राम या मोहल्ले का नाम	मोहल्ले या राजस्व ग्राम की सीमा निर्धारण सम्बन्धी अन्य विवरण सम्बन्धी अन्य विवरण आदि कोई हो, तो (यथा उप मोहल्ला, पट्टी या मजरा का नाम उल्लिखित किया जाय।	तप्पा/परगना का नाम	प्रयुक्त किये जाने वाले साफ्टवेयर में आवंटित किया गया वी-कोड
126	खुटभार मु0		सेमरा/चिल्लुपार	1126
127	खुटभार एह0		सेमरा/चिल्लुपार	1127
128	गउरा		बेलघाट/धुरियापार	1128
129	गजपुर		कुरमौट/धुरियापार	1129
130	गिधौवा		चांदपार/धुरियापार	1130
131	गजबरी		चांदपार/धुरियापार	1131
132	गजहड़ा		कोहरा/धुरियापार	1132
133	गुदरचक		हवेली/धुरियापार	1133
134	गेनुआडीह		गौर/धुरियापार	1134
135	गंगवल		डाड़ी/धुरियापार	1135
136	गाजेगड़हा		चांदपार/धुरियापार	1136
137	गोड़सरी		चांदपार/धुरियापार	1137
138	गोपलापुर		चांदपार/धुरियापार	1138
139	गोपालपुर		चांदपार/धुरियापार	1139
140	गोलापार		चांदपार/धुरियापार	1140
141	गोलीपार		चांदपार/धुरियापार	1141
142	गोविन्दपुर		डाड़ी/धुरियापार	1142
143	गौर खास		गौर/धुरियापार	1143
144	गौरपार		खुटहन/धुरियापार	1144
145	गरथौली		हवेली/चिल्लुपार	1145
146	गढ़वा रामपुर		हवेली/चिल्लुपार	1146
147	गायघाट		सिकन्दरपुर/चिल्लुपार	1147



ए० पी० मिश्रा
 उप-निबन्धक
 गोला-गोरखपुर



 (राज. शास. वि. वि.)
 सहायक महानगरपालिका निबन्धक
 गोरखपुर


 अपर जिलाधिकारी (वि/रा)
 गोरखपुर

क्रम संख्या	राजस्व ग्राम या मोहल्ले का नाम	मोहल्ले या राजस्व ग्राम की सीमा निर्धारण सम्बन्धी अन्य विवरण सम्बन्धी अन्य विवरण आदि कोई हो, तो (यथा उप मोहल्ला, पट्टी या मजरा का नाम उल्लिखित किया जाय।	तप्पा/परगना का नाम	प्रयुक्त किये जाने वाले साफ्टवेयर में आवंटित किया गया वी-कोड
148	गोरखपुरा		सिकन्दरपुर/चिल्लुपार	1148
149	गोनहा		सिकन्दरपुर/चिल्लुपार	1149
150	गोपलाभार		सिकन्दरपुर/चिल्लुपार	1150
151	गोनघट		सिकन्दरपुर/चिल्लुपार	1151
152	गहिराघाट		मझवलिया/चिल्लुपार	1152
153	घडारी		गौर/धुरियापार	1153
154	धरावल		नर/धुरियापार	1154
155	धुचियारी		कुरमौट/धुरियापार	1155
156	घोधीबारी		हवेली/धुरियापार	1156
157	घोड़ालोटन		चांदपार/धुरियापार	1157
158	घोसी		मझवलिया/धुरियापार	1158
159	चकजलाल		मजुरी/धुरियापार	1159
160	चकमहेशपुर		कोंहरा/धुरियापार	1160
161	चकखाजे खीर		बेलघाट/धुरियापार	1161
162	चक मुहम्मद सालेह		हवेली/धुरियापार	1162
163	चक रूपैया		बेलघाट/धुरियापार	1163
164	चक वलीद		कुरमौट/धुरियापार	1164
165	चिकनिया		बरहज/धुरियापार	1165
166	चक बाम्ही		खुटहन/धुरियापार	1166
167	चकसरया		चांदपार/धुरियापार	1167
168	चक रामचरन		कुरमौट/धुरियापार	1168
169	चचाईराम		कुरमौट/धुरियापार	1169



 P. O. मिश्रा
 उप-निबन्धक
 गोला-गोरखपुर



 (राम सिंह)
 सहायक उप-निबन्धक

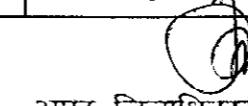

 अपर जिलाधिकारी (वि/रा)
 गोरखपुर

क्रम संख्या	राजस्व ग्राम या मोहल्ले का नाम	मोहल्ले या राजस्व ग्राम की सीमा निर्धारण सम्बन्धी अन्य विवरण सम्बन्धी अन्य विवरण आदि कोई हो, तो (यथा उप मोहल्ला, पट्टी या मजरा का नाम उल्लिखित किया जाय।	तप्पा/परगना का नाम	प्रयुक्त किये जाने वाले साफ्टवेयर में आवंटित किया गया वी-कोड
170	चड़ेरिया		कोंहरा/धुरियापार	1170
171	चन्दौली		चांदपार/धुरियापार	1171
172	चिरवलिया खुर्द		चांदपार/धुरियापार	1172
173	चिरवलिया बु0		चांदपार/धुरियापार	1173
174	चिलवा		नरें/धुरियापार	1174
175	चकियों		हवेली/धुरियापार	1175
176	चिट्ठेपार		बरहज/धुरियापार	1176
177	चकियों		बेलघाट/धुरियापार	1177
178	चिरैया डांड		अठैसी/धुरियापार	1178
179	चड़िहार		बरहज/धुरियापार	1179
180	चुरामन पट्टी		मजुरी/धुरियापार	1180
181	चेरूआ		नरें/धुरियापार	1181
182	चाईपुर माफी		बेलघाट/धुरियापार	1182
183	चाड़ी		गौर/धुरियापार	1183
184	चोडर खास		चोडर/धुरियापार	1184
185	चौकड़ी		चांदपार/धुरियापार	1185
186	चांदपार		चांदपार/धुरियापार	1186
187	चटौली		हवेली/चिल्लुपार	1187
188	चिल्लुपार		हवेली/चिल्लुपार	1188
189	चैनपुर		हवेली/चिल्लुपार	1189
190	चौंतीसा		हवेली/चिल्लुपार	1190
191	चौबौली		हवेली/चिल्लुपार	1191

वी० मिश्रा
उप-निबन्धक
गोरखपुर


गोरखपुर


अपर जिलाधिकारी (वि/रा)
गोरखपुर


अपर जिलाधिकारी (वि/रा)
गोरखपुर

क्रम संख्या	राजस्व ग्राम या मोहल्ले का नाम	मोहल्ले या राजस्व ग्राम की सीमा निर्धारण सम्बन्धी अन्य विवरण सम्बन्धी अन्य विवरण आदि कोई हो, तो (यथा उप मोहल्ला, पट्टी या मजरा का नाम उल्लिखित किया जाय।	तप्पा/परगना का नाम	प्रयुक्त किये जाने वाले साफ्टवेयर में आवंटित किया गया वी-कोड
192	चवरिया		चांदपार/धुरियापार	1192
193	छितौना बुजुर्ग		खुटहन/धुरियापार	1193
194	छितौना बुजुर्ग		बनकट/धुरियापार	1194
195	छितौना खुर्द		बनकट/धुरियापार	1195
196	छिबरचक		हवेली/धुरियापार	1196
197	छितुआपार		हवेली/धुरियापार	1197
198	छितौना		चोड़र/धुरियापार	1198
199	छपरा		रतनपुर/धुरियापार	1199
200	छपरा		झाड़ी/धुरियापार	1200
201	छपिया उमराव		सिकन्दरपुर/चिल्लुपार	1201
202	छपिया		हवेली/चिल्लुपार	1202
203	छपरा		मझवलिया/चिल्लुपार	1203
204	जगन्नाथपुर		चांदपार/धुरियापार	1204
205	जगदीशपुर		बनकट/धुरियापार	1205
206	जगदीशपुर		मजुरी/धुरियापार	1206
207	जुगेशरा		चांदपार/धुरियापार	1207
208	जीवछीन		चांदपार/धुरियापार	1208
209	जिगनी बु0		चांदपार/धुरियापार	1209
210	जिगनी खुर्द		चांदपार/धुरियापार	1210
211	जाईपार		हवेली/चिल्लुपार	1211
212	जगदीशपुर		सिकन्दरपुर/चिल्लुपार	1212
213	जमीन शुक्ल		हवेली/चिल्लुपार	1213

श्री ० पी० मिश्रा
उप-निबन्धक
गोला-गोरखपुर

श्री ० मिश्रा
सहायक निबन्धक
गोला, गोरखपुर

श्री ० मिश्रा
सहायक निबन्धक
गोला-गोरखपुर

अपर जिलाधिकारी (वि/रा)
गोरखपुर

क्रम संख्या	राजस्व ग्राम या मोहल्ले का नाम	मोहल्ले या राजस्व ग्राम की सीमा निर्धारण सम्बन्धी अन्य विवरण सम्बन्धी अन्य विवरण आदि कोई हो, तो (यथा उप मोहल्ला, पट्टी या मजरा का नाम उल्लिखित किया जाय।	तप्पा/परगना का नाम	प्रयुक्त किये जाने वाले साफ्टवेयर में आवंटित किया गया वी-कोड
214	जैतपुर		सिकन्दरपुर/चिल्लुपार	1214
215	जयराम कोल		सिकन्दरपुर/चिल्लुपार	1215
216	जाईपार एह0		हवेली/चिल्लुपार	1216
217	ज्ञानकोल		सिकन्दरपुर/चिल्लुपार	1217
218	झरकटा		चांदपार/धुरियापार	1218
219	झुमिला		खुटहन/धुरियापार	1219
220	झाझा परसन		सिकन्दरपुर/चिल्लुपार	1220
221	झाझाशिव		सिकन्दरपुर/चिल्लुपार	1221
222	टड़वा सैदमाह		चांदपार/धुरियापार	1222
223	टिकरी		रतनपुर/धुरियापार	1223
224	टड़वा श्रीराम		चांदपार/धुरियापार	1224
225	टड़वा बहलीन		चांदपार/धुरियापार	1225
226	टांडी		कुरमौट/धुरियापार	1226
227	टांडा		हवेली/चिल्लुपार	1227
228	डुमरी		चांदपार/धुरियापार	1228
229	डम्मरपुर उर्फ मसहा		चांदपार/धुरियापार	1229
230	डेहरीभार		चांदपार/धुरियापार	1230
231	इड़िया		रतनपुर/धुरियापार	1231
232	डाड़ीखास		डाड़ी/धुरियापार	1232
233	डिघवा बुजुर्ग		चांदपार/धुरियापार	1233
234	डिघवा खुर्द		चांदपार/धुरियापार	1234
235	डिघरुवा		गौर/धुरियापार	1235

१० पी० मि०
उप-निबन्धक
गोला-गोरखपुर

रतनपुर

सहायक मन्त्री
गोरखपुर

अपर जिलाधिकारी (वि/रा)
गोरखपुर

क्रम संख्या	राजस्व ग्राम या मोहल्ले का नाम	मोहल्ले या राजस्व ग्राम की सीमा निर्धारण सम्बन्धी अन्य विवरण सम्बन्धी अन्य विवरण आदि कोई हो, तो (यथा उप मोहल्ला, पट्टी या मजरा का नाम उल्लिखित किया जाय।	तप्पा/परगना का नाम	प्रयुक्त किये जाने वाले साफ्टवेयर में आवंटित किया गया वी-कोड
236	डेरवा		सिकन्दरपुर/चिल्लुपार	1236
237	डुमरी		सिकन्दरपुर/चिल्लुपार	1237
238	ढकवार चक		नरें/धुरियापार	1238
239	तरयापार		रतनपुर/धुरियापार	1239
240	तुर्कबलिया		बरहज/धुरियापार	1240
241	तालकासो		चांदपार/धुरियापार	1241
242	ताल नेनुआ		चांदपार/धुरियापार	1242
243	तिलसर		नरें/धुरियापार	1243
244	तीरागाँव		रतनपुर/धुरियापार	1244
245	ताहिर चक		हवेली/धुरियापार	1245
246	तुर्कबलिया		सिकन्दरपुर/चिल्लुपार	1246
247	तिवारीपुर		सिकन्दरपुर/चिल्लुपार	1247
248	तुलसीपुर		सेमरा/चिल्लुपार	1248
249	ताल सोनवह		सिकन्दरपुर/चिल्लुपार	1249
250	ताल भगना		सिकन्दरपुर/चिल्लुपार	1250
251	तीहा मोहम्मदपुर		हवेली/चिल्लुपार	1251
252	थरुवाडीह		मजुरी/धुरियापार	1252
253	दुधरा		हवेली/चिल्लुपार	1253
254	दुधवा		कोंहरा/धुरियापार	1254
255	दुबरीपुरा		कुरमौट/धुरियापार	1255
256	दुरुई		चांदपार/धुरियापार	1256
257	दुबौली		चांदपार/धुरियापार	1257

ह. पी. मिश्रा
उप-निबन्धक
गोला-गोरखपुर

गोला, गोरखपुर

अपर जिलाधिकारी (वि/रा)
गोरखपुर

अपर जिलाधिकारी (वि/रा)
गोरखपुर

क्रम संख्या	राजस्व ग्राम या मोहल्ले का नाम	मोहल्ले या राजस्व ग्राम की सीमा निर्धारण सम्बन्धी अन्य विवरण सम्बन्धी अन्य विवरण आदि कोई हो, तो (यथा उप मोहल्ला, पट्टी या मजरा का नाम उल्लिखित किया जाय।	तप्पा/परगना का नाम	प्रयुक्त किये जाने वाले साफ्टवेयर में आवंटित किया गया वी-कोड
258	देईडीहा		चांदपार/धुरियापार	1258
259	दिलावरचक		बेलघाट/धुरियापार	1259
260	देदापार		गौर/धुरियापार	1260
261	देवकली		खुटहन/धुरियापार	1261
262	देवकली		चांदपार/धुरियापार	1262
263	देवराजपार खुर्द		हवेली/धुरियापार	1263
264	देवराजपार बु0		हवेली/धुरियापार	1264
265	देवईपीपर एह0		रतनपुर/धुरियापार	1265
266	देवईपीपर मु0		रतनपुर/धुरियापार	1266
267	देवलापार		बरहज/धुरियापार	1267
268	देवापार		चांदपार/धुरियापार	1268
269	देवारीबारी		चांदपार/धुरियापार	1269
270	दर्जीचक		बेलघाट/धुरियापार	1270
271	ददरा		खुटहन/धुरियापार	1271
272	ददरा काश्त मटिहानी		खुटहन/धुरियापार	1272
273	दलुआ		खुटहन/धुरियापार	1273
274	देदापार		मजुरी/धुरियापार	1274
275	दोरम्हा		खुटहन/धुरियापार	1275
276	दीपगढ़		बरहज/धुरियापार	1276
277	दुर्गापुर		हवेली/चिल्लुपार	1277
278	ददरी मु0		सेमरा/चिल्लुपार	1278
279	दवनाडीह		सेमरा/चिल्लुपार	1279

डी० पी० मिश्रा
उप-निबंधक
राजस्व विभाग
गोरखपुर

डी० एन० सिंह
सहायक महापरीक्षक निबंधन
गोरखपुर

अपर जिलाधिकारी (वि/रा)
गोरखपुर

क्रम संख्या	राजस्व ग्राम या मोहल्ले का नाम	मोहल्ले या राजस्व ग्राम की सीमा निर्धारण सम्बन्धी अन्य विवरण सम्बन्धी अन्य विवरण आदि कोई हो, तो (यथा उप मोहल्ला, पट्टी या मजरा का नाम उल्लिखित किया जाय।	तप्पा/परगना का नाम	प्रयुक्त किये जाने वाले साफ्टवेयर में आवंटित किया गया वी-कोड
280	द्वारिका पट्टी		हवेली/चिल्लुपार	1280
281	दिसतौलिया एहतमाली		सिकन्दरपुर/चिल्लुपार	1281
282	दिसतौलिया मु0		सिकन्दरपुर/चिल्लुपार	1282
283	धनरजैपुर		चांदपार/धुरियापार	1283
284	धनराजपुर		चांदपार/धुरियापार	1284
285	धनाव		खुटहन/धुरियापार	1285
286	धुरीपुर		बेलघाट/धुरियापार	1286
287	धुरियापार		हवेली/धुरियापार	1287
288	धौरहरा		चांदपार/धुरियापार	1288
289	धौसहर उर्फ बेलवाभारी		चांदपार/धुरियापार	1289
290	धनौली		हवेली/चिल्लुपार	1290
291	धरमपुर		हवेली/चिल्लुपार	1291
292	धुधुरी		हवेली/चिल्लुपार	1292
293	धोबौली		हवेली/चिल्लुपार	1293
294	नकटी		बरहज/धुरियापार	1294
295	नकौझा		कुरमौट/धुरियापार	1295
296	नगवा भगवान		चांदपार/धुरियापार	1296
297	नगवा प्रेम		चांदपार/धुरियापार	1297
298	नरायनपुर खुर्द		गौर/धुरियापार	1298
299	नरायनपुर बु0		गौर/धुरियापार	1299
300	नरोत्तमपुर		चांदपार/धुरियापार	1300
301	नरहन मु0		बरहज/धुरियापार	1301


श्री. श्री. मित्रा
उप-निबंधक
गोला-गोरखपुर

गोला-गोरखपुर


(राज. सेक्टर सिंह)
सहायक, भू-निबंधक निबंधक
गोला-गोरखपुर


अपर जिलाधिकारी (वि/रा)
गोरखपुर

क्रम संख्या	राजस्व ग्राम या मोहल्ले का नाम	मोहल्ले या राजस्व ग्राम की सीमा निर्धारण सम्बन्धी अन्य विवरण सम्बन्धी अन्य विवरण आदि कोई हो, तो (यथा उप मोहल्ला, पट्टी या मजरा का नाम उल्लिखित किया जाय।	तप्पा/परगना का नाम	प्रयुक्त किये जाने वाले साफ्टवेयर में आवंटित किया गया वी-कोड
302	नहरन ए0		बरहज/धुरियापार	1302
303	नवली		चांदपार/धुरियापार	1303
304	नुआंव		बरहज/धुरियापार	1304
305	नसरुल्लाहपुर खुर्द		बनकट/धुरियापार	1305
306	नसरुल्लाहपुर बुजुर्ग		बनकट/धुरियापार	1306
307	नन्दू पिपरा		हवेली/धुरियापार	1307
308	नीबीदूबे		खुटहन/धुरियापार	1308
309	नसीरपुर		चांदपार/धुरियापार	1309
310	नेवसा		चांदपार/धुरियापार	1310
311	नेवाइजपार		खुटहन/धुरियापार	1311
312	नेवादा		खुटहन/धुरियापार	1312
313	नेवादा		चांदपार/धुरियापार	1313
314	नेवादा		मजुरी/धुरियापार	1314
315	नेवास		गौर/धुरियापार	1315
316	नीबी तिला		खुटहन/धुरियापार	1316
317	नीबी सेनी		खुटहन/धुरियापार	1317
318	नचना		सिकन्दरपुर/चिल्लुपार	1318
319	नदीवा		हवेली/चिल्लुपार	1319
320	नेतवार पट्टी मु0		सिकन्दरपुर/चिल्लुपार	1320
321	नेतवार पट्टी एह0		सिकन्दरपुर/चिल्लुपार	1321
322	नागपुर		सिकन्दरपुर/चिल्लुपार	1322
323	नौहट्टा		हवेली/चिल्लुपार	1323


 श्री. सी. मिश्रा
 उप-निबंधक
 गौला-गोरखपुर


 श्री. सी. मिश्रा
 उप-निबंधक
 गौला-गोरखपुर


 श्री. सी. मिश्रा
 उप-निबंधक
 गौला-गोरखपुर


 अपर जिलाधिकारी (वि/रा)
 गोरखपुर

क्रम संख्या	राजस्व ग्राम या मोहल्ले का नाम	मोहल्ले या राजस्व ग्राम की सीमा निर्धारण सम्बन्धी अन्य विवरण सम्बन्धी अन्य विवरण आदि कोई हो, तो (यथा उप मोहल्ला, पट्टी या मजरा का नाम उल्लिखित किया जाय।	तप्पा/परगना का नाम	प्रयुक्त किये जाने वाले साफ्टवेयर में आवंटित किया गया वी-कोड
324	नवलपुर		सेमरा/चिल्लुपार	1324
325	नीबी दूबे		हवेली/चिल्लुपार	1325
326	नरहरपुर		सिकन्दरपुर/चिल्लुपार	1326
327	नरहरपुर एह0		सिकन्दरपुर/चिल्लुपार	1327
328	नरही		सिकन्दरपुर/चिल्लुपार	1328
329	नरहन एहतमाली		सिकन्दरपुर/चिल्लुपार	1329
330	पटना मु0		सिकन्दरपुर/चिल्लुपार	1330
331	पटना ए0		सिकन्दरपुर/चिल्लुपार	1331
332	परसिया जदीद		सिकन्दरपुर/चिल्लुपार	1332
333	परसिया तिवारी		सिकन्दरपुर/चिल्लुपार	1333
334	पुश्कर खुर्द		हवेली/चिल्लुपार	1334
335	पुश्कर बुजुर्ग		हवेली/चिल्लुपार	1335
336	पैकौली अमानचक		हवेली/चिल्लुपार	1336
337	पोहिला		हवेली/चिल्लुपार	1337
338	पिड़हनी		सिकन्दरपुर/चिल्लुपार	1338
339	पिपरड़ाडी		सिकन्दरपुर/चिल्लुपार	1339
340	पौहरिया		सिकन्दरपुर/चिल्लुपार	1340
341	परसिया भदवार		सिकन्दरपुर/चिल्लुपार	1341
342	परसिया मथमरवा		सिकन्दरपुर/चिल्लुपार	1342
343	पूरी दूबे उर्फ कतलही		हवेली/चिल्लुपार	1343
344	पकड़ी		बेलघाट/धुरियापार	1344
345	पकड़ी		हवेली/धुरियापार	1345

डॉ. पी. 0 मिश्रा
उप-निबन्धक
गोला-गोरखपुर

गोला, गोरखपुर

राजेश शर्मा
गोला, गोरखपुर

अपर जिलाधिकारी (वि/रा)
गोरखपुर

क्रम संख्या	राजस्व ग्राम या मोहल्ले का नाम	मोहल्ले या राजस्व ग्राम की सीमा निर्धारण सम्बन्धी अन्य विवरण सम्बन्धी अन्य विवरण आदि कोई हो, तो (यथा उप मोहल्ला, पट्टी या मजरा का नाम उल्लिखित किया जाय।	तप्पा/परगना का नाम	प्रयुक्त किये जाने वाले साफ्टवेयर में आवंटित किया गया वी-कोड
346	पकड़ी		कोंहरा/धुरियापार	1346
347	पचपेड़वा		बेलघाट/धुरियापार	1347
348	पचौहा		कुरमौट/धुरियापार	1348
349	पठखौली		बरहज/धुरियापार	1349
350	पटौहा		नरें/धुरियापार	1350
351	पड़ैनिया		नरें/धुरियापार	1351
352	पड़री		बरहज/धुरियापार	1352
353	पड़ौली		चांदपार/धुरियापार	1353
354	पड़ौली		खुटहन/धुरियापार	1354
355	पड़ौतिया		बेलघाट/धुरियापार	1355
356	पतरा		चांदपार/धुरियापार	1356
357	पदमलपार		खुटहन/धुरियापार	1357
358	परनई उर्फ अर्जुनपुरा मु0		चांदपार/धुरियापार	1358
359	परनई उर्फ अर्जुनपुरा एह0		चांदपार/धुरियापार	1359
360	परसिया		खुटहन/धुरियापार	1360
361	परसिया रावत		चांदपार/धुरियापार	1361
362	परसिया शुक्ल		चांदपार/धुरियापार	1362
363	परसिया निस्फीराजा		चांदपार/धुरियापार	1363
364	परसा उर्फ अलगहवा		चांदपार/धुरियापार	1364
365	परसा बु0		कुरमौट/धुरियापार	1365
366	परसा खुर्द		कुरमौट/धुरियापार	1366
367	पिपरानन्दू		हवेली/धुरियापार	1367

श्री. पी. 0 मिश्रा तहसील कार्यालय
उप-निर्देशक
गोला-गोरखपुर

श्री. पी. 0 मिश्रा
उप-निर्देशक
गोला-गोरखपुर

अपर जिलाधिकारी (वि/रा)
गोरखपुर

क्रम संख्या	राजस्व ग्राम या मोहल्ले का नाम	मोहल्ले या राजस्व ग्राम की सीमा निर्धारण सम्बन्धी अन्य विवरण सम्बन्धी अन्य विवरण आदि कोई हो, तो (यथा उप मोहल्ला, पट्टी या मजरा का नाम उल्लिखित किया जाय।	तप्पा/परगना का नाम	प्रयुक्त किये जाने वाले साफ्टवेयर में आवंटित किया गया वी-कोड
368	पिपरापाठक		चांदपार/धुरियापार	1368
369	पिपरी खुर्द		बेलघाट/धुरियापार	1369
370	पिपरी बुजुर्ग		बेलघाट/धुरियापार	1370
371	पल्हवापुर		बनकट/धुरियापार	1371
372	पुरैनी		खुटहन/धुरियापार	1372
373	पूरादयाल		चांदपार/धुरियापार	1373
374	पहाड़पुर		बेलघाट/धुरियापार	1374
375	पहाड़पुर		नरें/धुरियापार	1375
376	प्रतापीपुर		बनकट/धुरियापार	1376
377	पान्डेयपुर		चांदपार/धुरियापार	1377
378	पोखरी गॉव		कोंहरा/धुरियापार	1378
379	फरसाड़		हवेली/धुरियापार	1379
380	फत्तेपुर		बनकट/धुरियापार	1380
381	फत्तेहपुर		चांदपार/धुरियापार	1381
382	बधुईया		खुटहन/धुरियापार	1382
383	बडैला		चांदपार/धुरियापार	1383
384	बढ़या बुजुर्ग		चांदपार/धुरियापार	1384
385	बढ़या खुर्द		चांदपार/धुरियापार	1385
386	बथुआ बुजुर्ग		कुरमौर/धुरियापार	1386
387	बन्दुआरी पाठक		चांदपार/धुरियापार	1387
388	बन्दुआरी सूर्यभान		चांदपार/धुरियापार	1388
389	बनरही		चांदपार/धुरियापार	1389

6
 उप-निर्वाहक
 मोला-गौरखपुर

तहसीलदार
 बीजा, गौरखपुर

(राम बिकर सिंह)
 सहायक महानिरीक्षक निबन्धन
 गौरखपुर

अपर जिलाधिकारी (वि/रा)
 गौरखपुर

क्रम संख्या	राजस्व ग्राम या मोहल्ले का नाम	मोहल्ले या राजस्व ग्राम की सीमा निर्धारण सम्बन्धी अन्य विवरण सम्बन्धी अन्य विवरण आदि कोई हो, तो (यथा उप मोहल्ला, पट्टी या मजरा का नाम उल्लिखित किया जाय।	तप्पा/परगना का नाम	प्रयुक्त किये जाने वाले साफ्टवेयर में आवंटित किया गया वी-कोड
390	बभनपुरा		मजुरी/धुरियापार	1390
391	बनकटी		बेलघाट/धुरियापार	1391
392	बरईपुरा उर्फ पड़ौली		चांदपार/धुरियापार	1392
393	बरईपार		अठैसी/धुरियापार	1393
394	बरईपार		खुटहन/धुरियापार	1394
395	बरईपार		हवेली/धुरियापार	1395
396	विसरा		बरहज/धुरियापार	1396
397	ब्यौरी		बरहज/धुरियापार	1397
398	बनकटा		बरहज/धुरियापार	1398
399	बांहपुर		बरहज/धुरियापार	1399
400	बरईपार दूबे		चांदपार/धुरियापार	1400
401	बरईपार रामरूप		चांदपार/धुरियापार	1401
402	बरपरवा		चांदपार/धुरियापार	1402
403	बरपार		खुटहन/धुरियापार	1403
404	बरवल दीगर		खुटहन/धुरियापार	1404
405	बरहज मु०		बरहज/धुरियापार	1405
406	बरहज पार		नर/धुरियापार	1406
407	बरह		चांदपार/धुरियापार	1407
408	बरियार		गौर/धुरियापार	1408
409	बुलाकी चक		चांदपार/धुरियापार	1409
410	बहदुराबाद		खुटहन/धुरियापार	1410
411	बसन्तपुर		चांदपार/धुरियापार	1411

प्री० मिश्रा
उप-निबंधक
जिला-गोरखपुर

गोरखपुर

(राम शंकर सिंह)
सहायक महासंचालक निबंधन
गोरखपुर

अपर जिलाधिकारी (वि/रा)
गोरखपुर

क्रम संख्या	राजस्व ग्राम या मोहल्ले का नाम	मोहल्ले या राजस्व ग्राम की सीमा निर्धारण सम्बन्धी अन्य विवरण सम्बन्धी अन्य विवरण आदि कोई हो, तो (यथा उप मोहल्ला, पट्टी या मजरा का नाम उल्लिखित किया जाय।	तप्पा/परगना का नाम	प्रयुक्त किये जाने वाले साफ्टवेयर में आवंटित किया गया वी-कोड
412	बेलनापार		चांदपार/धुरियापार	1412
413	बेलपार		नरें/धुरियापार	1413
414	बेलपार		खुटहन/धुरियापार	1414
415	बेलही		गौर/धुरियापार	1415
416	बनवारपार		चांदपार/धुरियापार	1416
417	बरपार माफी		चांदपार/धुरियापार	1417
418	बरवल ईश्वरी प्रसाद		अठेसी/धुरियापार	1418
419	बरवल शंकर प्रसाद		अठेसी/धुरियापार	1419
420	बेलपार पाठक		रतनपुर/धुरियापार	1420
421	बेलासपुर		कुरमौट/धुरियापार	1421
422	बैरवा काजी		हवेली/धुरियापार	1422
423	बाड़ेपार		डाड़ी/धुरियापार	1423
424	बाड़ीतरया		चांदपार/धुरियापार	1424
425	बाथ बुजुर्ग		चांदपार/धुरियापार	1425
426	बाथ खुर्द		चांदपार/धुरियापार	1426
427	बीबीपुर		हवेली/धुरियापार	1427
428	बिजुलिया डांड		रतनपुर/धुरियापार	1428
429	बिरई बु0		कुरमौट/धुरियापार	1429
430	विमटी		चांदपार/धुरियापार	1430
431	बिरई खुर्द		कुरमौट/धुरियापार	1431
432	विजई उर्फ भीरपुर		चांदपार/धुरियापार	1432
433	बगही		बेलघाट/धुरियापार	1433

श्री. श्री. मिश्रा
उप-निर्देशक
गोला-गोरखपुर

(राम शंकर सिंह)
सहायक आयुक्त स्टाभ/कलेक्टर स्टाभ
गोरखपुर

अपर जिलाधिकारी (वि/रा)
गोरखपुर

क्रम संख्या	राजस्व ग्राम या मोहल्ले का नाम	मोहल्ले या राजस्व ग्राम की सीमा निर्धारण सम्बन्धी अन्य विवरण सम्बन्धी अन्य विवरण आदि कोई हो, तो (यथा उप मोहल्ला, पट्टी या मजरा का नाम उल्लिखित किया जाय।	तप्पा/परगना का नाम	प्रयुक्त किये जाने वाले साफ्टवेयर में आवंटित किया गया वी-कोड
434	बगहीं		रतनपुर/धुरियापार	1434
435	बड़गो		नर/धुरियापार	1435
436	बनकट		हवेली/धुरियापार	1436
437	विशुनपुर राजा		चांदपार/धुरियापार	1437
438	विशुनपुर पाण्डेय		चांदपार/धुरियापार	1438
439	बेलसड़		हवेली/धुरियापार	1439
440	बेलसड़ा		खुटहन/धुरियापार	1440
441	बैकुण्ठपुर		गौर/धुरियापार	1441
442	बैदौली		गौर/धुरियापार	1442
443	बैरवा खातून		हवेली/धुरियापार	1443
444	बैरिया		मजुरी/धुरियापार	1444
445	बाघागाड़ा		खुटहन/धुरियापार	1445
446	बासदेवपुर		हवेली/धुरियापार	1446
447	बौरडीह खुर्द		बेलघाट/धुरियापार	1447
448	बौरडीह बुजुर्ग		बेलघाट/धुरियापार	1448
449	बांहपुर मु0		बरहज/धुरियापार	1449
450	बांहपुर एह0		बरहज/धुरियापार	1450
451	बस्तिया मुगल		हवेली/धुरियापार	1451
452	बस्तिया महमूद		हवेली/धुरियापार	1452
453	बस्तिया याकूब		हवेली/धुरियापार	1453
454	बस्तिया रामचरन		कुरमौट/धुरियापार	1454
455	बढ़या		हवेली/चिल्लुपार	1455

श्री 0 मिश्रा
उप-निबन्धक
गोला-गोरखपुर

राजस्व विभाग
गोला-गोरखपुर

(राम शंकर सिंह)
सहायक, पहचान/सूचना विभाग
गोला-गोरखपुर

अपर जिलाधिकारी (वि/रा)
गोरखपुर

क्रम संख्या	राजस्व ग्राम या मोहल्ले का नाम	मोहल्ले या राजस्व ग्राम की सीमा निर्धारण सम्बन्धी अन्य विवरण सम्बन्धी अन्य विवरण आदि कोई हो, तो (यथा उप मोहल्ला, पट्टी या मजरा का नाम उल्लिखित किया जाय।	तप्पा/परगना का नाम	प्रयुक्त किये जाने वाले साफ्टवेयर में आवंटित किया गया वी-कोड
456	बढ़या टीकुर		हवेली/चिल्लुपार	1456
457	बेइली		हवेली/चिल्लुपार	1457
458	बांछेपार		हवेली/चिल्लुपार	1458
459	बन्हैती		हवेली/चिल्लुपार	1459
460	बनकट		हवेली/चिल्लुपार	1460
461	बुढ़नपुरा		कस्बा/चिल्लुपार	1461
462	बभनौली		हवेली/चिल्लुपार	1462
463	बसावनपुर		हवेली/चिल्लुपार	1463
464	बरडीहा		सिकन्दरपुर/चिल्लुपार	1464
465	बरहता		हवेली/चिल्लुपार	1465
466	बेलवा गुलाब सिंह		सिकन्दरपुर/चिल्लुपार	1466
467	बेलवा दाखिली		सिकन्दरपुर/चिल्लुपार	1467
468	बेलसडी		हवेली/चिल्लुपार	1468
469	बेसहनी		सिकन्दरपुर/चिल्लुपार	1469
470	बैरियाडीह		मझवलिया/चिल्लुपार	1470
471	वहसुआ		सेमरा/चिल्लुपार	1471
472	बैसुखिया खुर्द एहतमाली		हवेली/चिल्लुपार	1472
473	बैसुखिया बुजुर्ग		हवेली/चिल्लुपार	1473
474	बेलवा तुरन्त सिंह		सिकन्दरपुर/चिल्लुपार	1474
475	बैदौली		हवेली/चिल्लुपार	1475
476	बिहुआ ए0		सिकन्दरपुर/चिल्लुपार	1476
477	बिहुआ मु0		सिकन्दरपुर/चिल्लुपार	1477

अपर जिलाधिकारी (वि/रा)
गोला-गोरखपुर

सहायक महानिरीक्षण विध्वन
गोरखपुर

अपर जिलाधिकारी (वि/रा)
गोरखपुर

क्रम संख्या	राजस्व ग्राम या मोहल्ले का नाम	मोहल्ले या राजस्व ग्राम की सीमा निर्धारण सम्बन्धी अन्य विवरण सम्बन्धी अन्य विवरण आदि कोई हो, तो (यथा उप मोहल्ला, पट्टी या मजरा का नाम उल्लिखित किया जाय।	तप्पा/परगना का नाम	प्रयुक्त किये जाने वाले साफ्टवेयर में आवंटित किया गया वी-कोड
478	विमटी		हवेली/चिल्लुपार	1478
479	विरहुआ		सिकन्दरपुर/चिल्लुपार	1479
480	विशुनपुरा		हवेली/चिल्लुपार	1480
481	बत्थर		सिकन्दरपुर/चिल्लुपार	1481
482	बड़हलगंज		हवेली/चिल्लुपार	1482
483	बैरिया खास मु0		सिकन्दरपुर/चिल्लुपार	1483
484	बैरिया खास ए0		सिकन्दरपुर/चिल्लुपार	1484
485	बगहॉ		सिकन्दरपुर/चिल्लुपार	1485
486	बन्जरहॉ		हवेली/चिल्लुपार	1486
487	बारीडीहा		हवेली/चिल्लुपार	1487
488	भेंडीडीह		सिकन्दरपुर/चिल्लुपार	1488
489	भेंसहट		सेमरा/चिल्लुपार	1489
490	भाटपार		हवेली/चिल्लुपार	1490
491	भैसौली		हवेली/चिल्लुपार	1491
492	भिसवा		हवेली/चिल्लुपार	1492
493	भिंटी दूबे		हवेली/चिल्लुपार	1493
494	भिंटी वाल		हवेली/चिल्लुपार	1494
495	भटनीपार खुर्द		खुटहन/धुरियापार	1495
496	भटनीपार बुजुर्ग		खुटहन/धुरियापार	1496
497	भिटहॉ		चांदपार/धुरियापार	1497
498	भताड़ी पदारथ दास		चांदपार/धुरियापार	1498
499	भताड़ी मन्नूलाल		चांदपार/धुरियापार	1499

श्री 0 पी० वि०
उप-निबन्धक
गोला-गोरखपुर

तहसिलदार
गोला, गोरखपुर

(राम शंकर सिंह)
सहायक महानिरीक्षक निबन्धन
गोरखपुर

अपर जिलाधिकारी (वि/रा)
गोरखपुर

क्रम संख्या	राजस्व ग्राम या मोहल्ले का नाम	मोहल्ले या राजस्व ग्राम की सीमा निर्धारण सम्बन्धी अन्य विवरण सम्बन्धी अन्य विवरण आदि कोई हो, तो (यथा उप मोहल्ला, पट्टी या मजरा का नाम उल्लिखित किया जाय।	तप्पा/परगना का नाम	प्रयुक्त किये जाने वाले साफ्टवेयर में आवंटित किया गया वी-कोड
500	भदौरा		चांदपार/धुरियापार	1500
501	भरवलिया बु0		कुरमौट/धुरियापार	1501
502	भरहुपुर		बनकट/धुरियापार	1502
503	भरसी खुर्द		नर्रे/धुरियापार	1503
504	भरसी बुजुर्ग		नर्रे/धुरियापार	1504
505	भरौली		बरहज/धुरियापार	1505
506	भरौह		बरहज/धुरियापार	1506
507	भीटी		बरहज/धुरियापार	1507
508	भलुअनी		कुरमौट/धुरियापार	1508
509	भलुअनी		चांदपार/धुरियापार	1509
510	भवनपुर		बेलघाट/धुरियापार	1510
511	भवानीपुर		चांदपार/धुरियापार	1511
512	भवसी		हवेली/धुरियापार	1512
513	भवाजितपुर		चांदपार/धुरियापार	1513
514	भवानीपुर		बनकट/धुरियापार	1514
515	भुईधरा खुर्द		हवेली/धुरियापार	1515
516	भूपगढ़		गौर/धुरियापार	1516
517	भैंसाव		चांदपार/धुरियापार	1517
518	भाटचक		हवेली/धुरियापार	1518
519	भीखाभार खुर्द		रतनपुर/धुरियापार	1519
520	भीखाभार बुजुर्ग		रतनपुर/धुरियापार	1520
521	भड़सरा		बरहज/धुरियापार	1521

अपर जिलाधिकारी (वि/रा)
गोरखपुर

अपर जिलाधिकारी (वि/रा)
गोरखपुर

अपर जिलाधिकारी (वि/रा)
गोरखपुर

अपर जिलाधिकारी (वि/रा)
गोरखपुर

क्रम संख्या	राजस्व ग्राम या मोहल्ले का नाम	मोहल्ले या राजस्व ग्राम की सीमा निर्धारण सम्बन्धी अन्य विवरण सम्बन्धी अन्य विवरण आदि कोई हो, तो (यथा उप मोहल्ला, पट्टी या मजरा का नाम उल्लिखित किया जाय।	तप्पा/परगना का नाम	प्रयुक्त किये जाने वाले साफ्टवेयर में आवंटित किया गया वी-कोड
522	भीटी		खुटहन/धुरियापार	1522
523	भुईधरा बुजुर्ग		हवेली/धुरियापार	1523
524	भीटी		मजुरी/धुरियापार	1524
525	भीखमपट्टी		गौर/धुरियापार	1525
526	मधुपुर		सेमरा/चिल्लुपार	1526
527	मंझरिया		हवेली/चिल्लुपार	1527
528	मरकड़ी		सिकन्दरपुर/चिल्लुपार	1528
529	मरवट		हवेली/चिल्लुपार	1529
530	मरवटिया		सिकन्दरपुर/चिल्लुपार	1530
531	मुन्डाडीह		सिकन्दरपुर/चिल्लुपार	1531
532	मझिलावन		हवेली/चिल्लुपार	1532
533	मठिया		सेमरा/चिल्लुपार	1533
534	मुजौना		सिकन्दरपुर/चिल्लुपार	1534
535	मुड़ेरा बेनी प्रसाद		सिकन्दरपुर/चिल्लुपार	1535
536	मुड़ेरा बाबू		सिकन्दरपुर/चिल्लुपार	1536
537	मोहन पौहरिया		सिकन्दरपुर/चिल्लुपार	1537
538	मोहन पौहरिया एहतमाली		सिकन्दरपुर/चिल्लुपार	1538
539	मुरलीपुर		सेमरा/चिल्लुपार	1539
540	मुहाल जलकर मु0		सिकन्दरपुर/चिल्लुपार	1540
541	मुहाल जलकर एह0		सिकन्दरपुर/चिल्लुपार	1541
542	महुआपार		हवेली/चिल्लुपार	1542
543	महुलिया खजुहा		हवेली/चिल्लुपार	1543

श्री ०० मिश्रा
उप-निबन्धक
गोला-गोरखपुर

श्री ०० मिश्रा

श्री ०० मिश्रा
उप-निबन्धक
गोला-गोरखपुर

अपर जिलाधिकारी (वि/रा)
गोरखपुर

क्रम संख्या	राजस्व ग्राम या मोहल्ले का नाम	मोहल्ले या राजस्व ग्राम की सीमा निर्धारण सम्बन्धी अन्य विवरण सम्बन्धी अन्य विवरण आदि कोई हो, तो (यथा उप मोहल्ला, पट्टी या मजरा का नाम उल्लिखित किया जाय।	तप्पा/परगना का नाम	प्रयुक्त किये जाने वाले साफ्टवेयर में आवंटित किया गया वी-कोड
544	महुलिया खुर्द		हवेली/चिल्लुपार	1544
545	महुलिया पोयल		हवेली/चिल्लुपार	1545
546	मेदुआपार		हवेली/चिल्लुपार	1546
547	मैभरा		सिकन्दरपुर/चिल्लुपार	1547
548	माझा उर्फ सूबेदारनगर		सिकन्दरपुर/चिल्लुपार	1548
549	मिश्रौली		सेमरा/चिल्लुपार	1549
550	मझवलिया		मझवलिया/चिल्लुपार	1550
551	मिश्रौली		हवेली/चिल्लुपार	1551
552	मन्नीपुर		बरहज/धुरियापार	1552
553	मऊ बुजुर्ग		खुटहन/धुरियापार	1553
554	मकरन्दपुर		हवेली/धुरियापार	1554
555	मझगाँवा		कुरमोट/धुरियापार	1555
556	मझौरा		अठैसी/धुरियापार	1556
557	मठअयोध्या		कोंहरा/धुरियापार	1557
558	मठपरशुराम		कुरमोट/धुरियापार	1558
559	मठसहदेवापार		कुरमोट/धुरियापार	1559
560	मठ आदम		कुरमोट/धुरियापार	1560
561	मठ केशव		चांदपार/धुरियापार	1561
562	मठ जयराम		चांदपार/धुरियापार	1562
563	मठ दुर्वाशा		गौर/धुरियापार	1563
564	मठपुरी		बेलघाट/धुरियापार	1564
565	मठ भताड़ी		चांदपार/धुरियापार	1565

श्री ०० पी० मिश्रा
उप-निबन्धक
गोला-गोरखपुर

तपपा/परगना
पीछा, गोरखपुर

(श्री शक्ति सिंह)
सहायक महानिरीक्षक निबन्धन
गोरखपुर

अपर जिलाधिकारी (वि/रा)
गोरखपुर

क्रम संख्या	राजस्व ग्राम या मोहल्ले का नाम	मोहल्ले या राजस्व ग्राम की सीमा निर्धारण सम्बन्धी अन्य विवरण सम्बन्धी अन्य विवरण आदि कोई हो, तो (यथा उप मोहल्ला, पट्टी या मजरा का नाम उल्लिखित किया जाय।	तप्पा/परगना का नाम	प्रयुक्त किये जाने वाले साफ्टवेयर में आवंटित किया गया वी-कोड
566	मठ माधव		चांदपार/धुरियापार	1566
567	मठ शोभा		कुरमौट/धुरियापार	1567
568	मठ सुरेमन		चांदपार/धुरियापार	1568
569	मठ श्रीराम		कुरमौट/धुरियापार	1569
570	मदरहा		चांदपार/धुरियापार	1570
571	मदरहा मु0		खुटहन/धुरियापार	1571
572	मदरहा एह0		खुटहन/धुरियापार	1572
573	मदरिया		खुटहन/धुरियापार	1573
574	मधुपट्टी		बनकट/धुरियापार	1574
575	मधुपुर		खुटहन/धुरियापार	1575
576	मंझरिया		कुरमौट/धुरियापार	1576
577	मंसूरचक		चांदपार/धुरियापार	1577
578	महुआड़ाड		बनकट/धुरियापार	1578
579	मुकुन्दवार		खुटहन/धुरियापार	1579
580	मन्नीपुर		रतनपुर/धुरियापार	1580
581	मरचा		कुरमौट/धुरियापार	1581
582	मरची		उसरी/धुरियापार	1582
583	मरचीपार खुर्द		खुटहन/धुरियापार	1583
584	मरचीपार बुजुर्ग		खुटहन/धुरियापार	1584
585	मरवटिया		चांदपार/धुरियापार	1585
586	मरवटिया		रतनपुर/धुरियापार	1586
587	मलौली		रतनपुर/धुरियापार	1587

श्री० मिश्रा
उप-निबन्धक
गोला-गोरखपुर

राजस्व विभाग
गोला-गोरखपुर

राजस्व विभाग
सहायक महानिरीक्षक निबन्धन
गोरखपुर

अपर जिलाधिकारी (वि/रा)
गोरखपुर

क्रम संख्या	राजस्व ग्राम या मोहल्ले का नाम	मोहल्ले या राजस्व ग्राम की सीमा निर्धारण सम्बन्धी अन्य विवरण सम्बन्धी अन्य विवरण आदि कोई हो, तो (यथा उप मोहल्ला, पट्टी या मजरा का नाम उल्लिखित किया जाय।	तप्पा/परगना का नाम	प्रयुक्त किये जाने वाले साफ्टवेयर में आवंटित किया गया वी-कोड
588	मटिहानी		खुटहन/धुरियापार	1588
589	मठिया		चांदपार/धुरियापार	1589
590	महीउददीनपुर		चांदपार/धुरियापार	1590
591	मुड़ेरी		नरें/धुरियापार	1591
592	मुरारपुर		चोंडर/धुरियापार	1592
593	मुरारपुर		बनकट/धुरियापार	1593
594	मुबारकपुर		बनकट/धुरियापार	1594
595	मुहम्मदपुर		खुटहन/धुरियापार	1595
596	मुहम्मदपुर		बनकट/धुरियापार	1596
597	महुआड़ा		चांदपार/धुरियापार	1597
598	महुनिया		मजुरी/धुरियापार	1598
599	मुंगवार		चांदपार/धुरियापार	1599
600	महतोपार		मजुरी/धुरियापार	1600
601	महसनपट्टी		हवेली/धुरियापार	1601
602	मिश्रौलिया		कोहरा/धुरियापार	1602
603	मोहनपुर		चांदपार/धुरियापार	1603
604	मेड़ेरी		चांदपार/धुरियापार	1604
605	मेहदरौव		बरहज/धुरियापार	1605
606	मैदानचक		हवेली/धुरियापार	1606
607	मंगलपुर		खुटहन/धुरियापार	1607
608	मंझरिया		अठैसी/धुरियापार	1608
609	मांडर		बेलघाट/धुरियापार	1609

श्री ० मिश्रा
उप-निबन्धक
गोला-गोरखपुर

तहसीलदार
गोला-गोरखपुर

(राम शंकर सिंह)
सहायक महानिरीक्षक निबन्धन
गोरखपुर

अपर जिलाधिकारी (वि/रा)
गोरखपुर

क्रम संख्या	राजस्व ग्राम या मोहल्ले का नाम	मोहल्ले या राजस्व ग्राम की सीमा निर्धारण सम्बन्धी अन्य विवरण सम्बन्धी अन्य विवरण आदि कोई हो, तो (यथा उप मोहल्ला, पट्टी या मजरा का नाम उल्लिखित किया जाय।	तप्पा/परगना का नाम	प्रयुक्त किये जाने वाले साफ्टवेयर में आवंटित किया गया वी-कोड
610	मामखोर		मजुरी/धुरियापार	1610
611	मालपुर		बनकट/धुरियापार	1611
612	मोहनपुर		बेलघाट/धुरियापार	1612
613	मिश्रौली		चांदपार/धुरियापार	1613
614	मिश्रौलिया		कुरमौट/धुरियापार	1614
615	मेहड़ा		बरहज/धुरियापार	1615
616	मदरिया उर्फ गोला		बरहज/धुरियापार	1616
617	रामगढ़		सिकन्दरपुर/चिल्लुपार	1617
618	रामपुर गनेसी		हवेली/चिल्लुपार	1618
619	रोहुआ उर्फ मछरगोवा		सिकन्दरपुर/चिल्लुपार	1619
620	रेमा		चांदपार/धुरियापार	1620
621	रकौली		चांदपार/धुरियापार	1621
622	रघुनाथपुर		चांदपार/धुरियापार	1622
623	रज्जपुर		बेलघाट/धुरियापार	1623
624	रजहटा		खुटहन/धुरियापार	1624
625	रजौली खुर्द		खुटहन/धुरियापार	1625
626	रजौली बुजुर्ग		खुटहन/धुरियापार	1626
627	रूदौली		मझवलिया/चिल्लुपार	1627
628	रतनपुर		रतनपुर/धुरियापार	1628
629	रतला		खुटहन/धुरियापार	1629
630	रहदौली		चोडर/धुरियापार	1630
631	रसूलपुर माफी		बेलघाट/धुरियापार	1631

श्री पी. मिश्रा
उप-निबंधक
गोला-गोरखपुर

हस्ताक्षर
गोला, गोरखपुर

(राम शंकर सिंह)
सहायक जिलाधिकारी (वि/रा)
गोरखपुर

अपर जिलाधिकारी (वि/रा)
गोरखपुर

क्रम संख्या	राजस्व ग्राम या मोहल्ले का नाम	मोहल्ले या राजस्व ग्राम की सीमा निर्धारण सम्बन्धी अन्य विवरण सम्बन्धी अन्य विवरण आदि कोई हो, तो (यथा उप मोहल्ला, पट्टी या मजरा का नाम उल्लिखित किया जाय।	तप्पा/परगना का नाम	प्रयुक्त किये जाने वाले साफ्टवेयर में आवंटित किया गया वी-कोड
632	राईपुर		हवेली/धुरियापार	1632
633	राउतपार		बेलघाट/धुरियापार	1633
634	रानीपुर		चांदपार/धुरियापार	1634
635	रानीपुर		उसरी/धुरियापार	1635
636	रामकोला		मजुरी/धुरियापार	1636
637	रामपुर		हवेली/धुरियापार	1637
638	रामपुर गड़री		नर्रे/धुरियापार	1638
639	रामपुर पाण्डेय		नर्रे/धुरियापार	1639
640	रामपुर बघौरा		नर्रे/धुरियापार	1640
641	रामपुर सनाथ		चांदपार/धुरियापार	1641
642	रामपुर सहडेरवा		नर्रे/धुरियापार	1642
643	रामामऊ		बरहज/धुरियापार	1643
644	रामालखना		बेलघाट/धुरियापार	1644
645	रामाबारी		बरहज/धुरियापार	1645
646	रोईनीडीह		चांदपार/धुरियापार	1646
647	रौजादरगाह		हवेली/धुरियापार	1647
648	रुकुनपुर		बेलघाट/धुरियापार	1648
649	लक्ष्मीपुर		खुटहन/धुरियापार	1649
650	लदरौव		हवेली/धुरियापार	1650
651	लुगरापार		मजुरी/धुरियापार	1651
652	लोन्दरा		कुरमौट/धुरियापार	1652
653	लोहरापार		अटैसी/धुरियापार	1653

श्री ०० श्री ० मिश्रा
उप-निर्देशक
गोला-गोरखपुर

तहसीलदार
गोला, गोरखपुर

सहायक महासूचनाधिकारी
गोरखपुर

अपर जिलाधिकारी (वि/रां)
गोरखपुर

क्रम संख्या	राजस्व ग्राम या मोहल्ले का नाम	मोहल्ले या राजस्व ग्राम की सीमा निर्धारण सम्बन्धी अन्य विवरण सम्बन्धी अन्य विवरण आदि कोई हो, तो (यथा उप मोहल्ला, पट्टी या मजरा का नाम उल्लिखित किया जाय।	तप्पा/परगना का नाम	प्रयुक्त किये जाने वाले साफ्टवेयर में आवंटित किया गया वी-कोड
654	लोहरा जमाल		कुरमोट/धुरियापार	1654
655	लोहरा मीरा		हवेली/धुरियापार	1655
656	लोहरा तारा		हवेली/धुरियापार	1656
657	लोहरा फत्तू		हवेली/धुरियापार	1657
658	लखनापार		हवेली/चिल्लुपार	1658
659	लक्ष्मीपुर		हवेली/धुरियापार	1659
660	लखनौरा		सिकन्दरपुर/चिल्लुपार	1660
661	लखनौरी		सिकन्दरपुर/चिल्लुपार	1661
662	शनिचरा पट्टी दूबे		सेमरा/चिल्लुपार	1662
663	शनिचरा पट्टी बाबू		सेमरा/चिल्लुपार	1663
664	शेरपुर		सिकन्दरपुर/चिल्लुपार	1664
665	सियरहों		हवेली/चिल्लुपार	1665
666	सरया खास		सिकन्दरपुर/चिल्लुपार	1666
667	सिधुआपार		हवेली/चिल्लुपार	1667
668	संसारपार		हवेली/चिल्लुपार	1668
669	सरया चक		सिकन्दरपुर/चिल्लुपार	1669
670	सरस्वती		हवेली/चिल्लुपार	1670
671	सुरदहों		हवेली/चिल्लुपार	1671
672	सहड़ौली		हवेली/चिल्लुपार	1672
673	सेमरा बुजुर्ग		सेमरा/चिल्लुपार	1673
674	सेमरा खुर्द		सेमरा/चिल्लुपार	1674
675	सोनसथा		सेमरा/चिल्लुपार	1675

श्री ० वी० मिश्रा
उप-निबन्धक
गोडा-गोरखपुर

राम शंकर मिश्रा
सहायक
गोडा-गोरखपुर

अपर जिलाधिकारी (वि/रा)
गोरखपुर


क्रम संख्या	राजस्व ग्राम या मोहल्ले का नाम	मोहल्ले या राजस्व ग्राम की सीमा निर्धारण सम्बन्धी अन्य विवरण सम्बन्धी अन्य विवरण आदि कोई हो, तो (यथा उप मोहल्ला, पट्टी या मजरा का नाम उल्लिखित किया जाय।	तप्पा/परगना का नाम	प्रयुक्त किये जाने वाले साफ्टवेयर में आवंटित किया गया वी-कोड
676	सोमगड़हा		हवेली/चिल्लुपार	1676
677	सोहराभार बुजुर्ग		हवेली/चिल्लुपार	1677
678	सोहराभार एहतमाली		हवेली/चिल्लुपार	1678
679	साउखोर		हवेली/चिल्लुपार	1679
680	सीधेगौर		सिकन्दरपुर/चिल्लुपार	1680
681	शुक्लपुरी		हवेली/चिल्लुपार	1681
682	सरया		बरहज/धुरियापार	1682
683	सरया		मजुरी/धुरियापार	1683
684	सरवरपार		खुटहन/धुरियापार	1684
685	सरहरा		चांदपार/धुरियापार	1685
686	शनिचरा		चांदपार/धुरियापार	1686
687	सुअरज खुर्द		चांदपार/धुरियापार	1687
688	सुअरज बुजुर्ग		चांदपार/धुरियापार	1688
689	सिसई		चांदपार/धुरियापार	1689
690	सुकरौली		बेलघाट/धुरियापार	1690
691	सुकरौली		मजुरी/धुरियापार	1691
692	सुथनी		चांदपार/धुरियापार	1692
693	सुरदापार राजा		बरहज/धुरियापार	1693
694	सिधवाना		बेलघाट/धुरियापार	1694
695	सुरदापार शुक्ल		बरहज/धुरियापार	1695
696	सुल्तानपुर		कुरमौट/धुरियापार	1696
697	शाहपुर बुजुर्ग		हवेली/धुरियापार	1697


डी० मिश्रा
उप-निषन्धक
गोरखपुर


सहायक जिलाधिकारी
गोरखपुर

अपर जिलाधिकारी (वि/रा)
गोरखपुर

क्रम संख्या	राजस्व ग्राम या मोहल्ले का नाम	मोहल्ले या राजस्व ग्राम की सीमा निर्धारण सम्बन्धी अन्य विवरण सम्बन्धी अन्य विवरण आदि कोई हो, तो (यथा उप मोहल्ला, पट्टी या मजरा का नाम उल्लिखित किया जाय।	तप्पा/परगना का नाम	प्रयुक्त किये जाने वाले साफ्टवेयर में आवंटित किया गया वी-कोड
698	सिसवा		खुटहन/धुरियापार	1698
699	सहडौली		रतनपुर/धुरियापार	1699
700	सहदेवापार		कुरमोट/धुरियापार	1700
701	सहसरौव		रतनपुर/धुरियापार	1701
702	सिधारी		झाड़ी/धुरियापार	1702
703	सेमरी		चांदपार/धुरियापार	1703
704	सैदाबाद		रतनपुर/धुरियापार	1704
705	संग्राम पट्टी		रतनपुर/धुरियापार	1705
706	सोढ़ावीर		चांदपार/धुरियापार	1706
707	सोनबरसा		मजुरी/धुरियापार	1707
708	सोठिया		हवेली/धुरियापार	1708
709	सकतपुरा		हवेली/धुरियापार	1709
710	सकरदेईया		गौर/धुरियापार	1710
711	शिवपुर		मजुरी/धुरियापार	1711
712	शाहपुर आईमा		हवेली/धुरियापार	1712
713	सकराखोर		हवेली/धुरियापार	1713
714	सरया		रतनपुर/धुरियापार	1714
715	सखरूआ खुर्द		मजुरी/धुरियापार	1715
716	सखरूआ बुजुर्ग		मजुरी/धुरियापार	1716
717	सड़सड़ा खुर्द		चांदपार/धुरियापार	1717
718	सड़सड़ा बुजुर्ग		चांदपार/धुरियापार	1718
719	सतौरा		मजुरी/धुरियापार	1719


 P. S. Singh
 उप-निबंधक
 गौला-गोरखपुर


 (राजेंद्र सिंह)
 सहायक महानिरीक्षक निबंधक
 गोरखपुर


 अपर जिलाधिकारी (वि/रा)
 गोरखपुर

क्रम संख्या	राजस्व ग्राम या मोहल्ले का नाम	मोहल्ले या राजस्व ग्राम की सीमा निर्धारण सम्बन्धी अन्य विवरण सम्बन्धी अन्य विवरण आदि कोई हो, तो (यथा उप मोहल्ला, पट्टी या मजरा का नाम उल्लिखित किया जाय।	तप्पा/परगना का नाम	प्रयुक्त किये जाने वाले साफ्टवेयर में आवंटित किया गया वी-कोड
720	समदपुर		बनकट/धुरियापार	1720
721	शिवपुर मु0		बरहज/धुरियापार	1721
722	शिवपुर एह0		बरहज/धुरियापार	1722
723	समसपट्टी		बेलघाट/धुरियापार	1723
724	सरहद		खुटहन/धुरियापार	1724
725	सरम		चांदपार/धुरियापार	1725
726	शिवपुर		चांदपार/धुरियापार	1726
727	हुसैनपुर		हवेली/धुरियापार	1727
728	हेमपुर		मजुरी/धुरियापार	1728
729	हटवा		चांदपार/धुरियापार	1729
730	हटवा		झाड़ी/धुरियापार	1730
731	हमीदपुर		हवेली/धुरियापार	1731
732	हरिहरपुर मु0		रतनपुर/धुरियापार	1732
733	हरपुर		चोंडर/धुरियापार	1733
734	हरपुर		चांदपार/धुरियापार	1734
735	हरलालपुरा		कुरमौट/धुरियापार	1735
736	हरबंशपुर		चांदपार/धुरियापार	1736
737	हरिहरपुर		कुरमौट/धुरियापार	1737
738	हादीचक		बनकट/धुरियापार	1738
739	हींगुहार		सिकन्दरपुर/चिल्लुपार	1739
740	ज्ञानकोल		सिकन्दरपुर/चिल्लुपार	1740

श्री ०० मिश्रा
उप-निर्देशक
गोला-गौरखपुर

श्री ०० मिश्रा
उप-निर्देशक
गोला-गौरखपुर

श्री ०० मिश्रा
उप-निर्देशक
गोला-गौरखपुर

श्री ०० मिश्रा
उप-निर्देशक
गोला-गौरखपुर

भाग-2

प्रारूप-2

उप जिला-गोला, जिला - गोरखपुर की क्षेत्राधिकारिता के विभिन्न भागों (अर्धनगरीय तथा ग्रामीण क्षेत्र) की, वर्णानुक्रम में, अकृषि भूमि की न्यूनतम दरें (बेसिक वैल्यू)/प्रतिवर्गमीटर (रूपये में)

क्रम सं०	अर्धनगरीय तथा ग्रामीण क्षेत्र की वर्णानुक्रम में अकृषक भूमि की दरें प्रति वर्गमीटर (बेसिक वैल्यू)				
	साफ्टवेयर में आवंटित किया गया वी-कोड	मोहल्ले या राजस्व ग्राम का नाम	परगना या वार्ड या हल्का का नाम	अर्धनगरीय तथा ग्रामीण क्षेत्र	मार्ग रहित अकृषि भूमि की दर
1	0001	अहिराना	वार्ड नं०-8 टा०ए०-गोला	अर्धनगरीय	5100
2	1001	औराडीह	हवेली / चिल्लुपार	ग्रामीण क्षेत्र	1400
3	1002	अहिरौली	हवेली / चिल्लुपार	ग्रामीण क्षेत्र	2500
4	1003	अजयपुरा	सिकन्दरपुर / चिल्लुपार	ग्रामीण क्षेत्र	400
5	1004	आच्छेडीह	सेमरा / चिल्लुपार	ग्रामीण क्षेत्र	1400
6	1005	ओझौली	हवेली / चिल्लुपार	ग्रामीण क्षेत्र	2500
7	1006	अतरौरा	चांदपार / धुरियापार	ग्रामीण क्षेत्र	4000
8	1007	अकबराबाद	खुटहन / धुरियापार	ग्रामीण क्षेत्र	1400
9	1008	अकोल्हा	चांदपार / धुरियापार	ग्रामीण क्षेत्र	1400
10	1009	अंटौली	हवेली / चिल्लुपार	ग्रामीण क्षेत्र	1400
11	1010	अवरूस	चांदपार / धुरियापार	ग्रामीण क्षेत्र	1400
12	1011	अमदेवा बुजुर्ग	हवेली / धुरियापार	ग्रामीण क्षेत्र	2100
13	1012	अमोढ़ा	कुरमौट / धुरियापार	ग्रामीण क्षेत्र	3100
14	1013	अरांव जगदीश	कुरमौट / धुरियापार	ग्रामीण क्षेत्र	1850
15	1014	अरांव करन	कुरमौट / धुरियापार	ग्रामीण क्षेत्र	1400
16	1015	अमौली मु०	बरहज / धुरियापार	ग्रामीण क्षेत्र	1400
17	1016	अल्लिपुर	चांदपार / धुरियापार	ग्रामीण क्षेत्र	1400

ए० पी० मिश्रा
उप-निबंधक
गोला-गोरखपुर

तहसीलदार
गोला, गोरखपुर

(राम शंकर सिंह)
सहायक मेहानिरीक्षक निबंधन
गोरखपुर

अपर जिलाधिकारी (वि/रा)
गोरखपुर

क्रम सं०	अर्धनगरीय तथा ग्रामीण क्षेत्र की वर्णानुक्रम में अकृषक भूमि की दरें प्रति वर्गमीटर (बेसिक वेल्थ)				
	साफ्टवेयर में आवंटित किया गया वी-कोड	मोहल्ले या राजस्व ग्राम का नाम	परगना या वार्ड या हल्का का नाम	अर्धनगरीय तथा ग्रामीण क्षेत्र	मार्ग रहित अकृषि भूमि की दर
18	1017	अल्हयारपुर	बनकट/धुरियापार	ग्रामीण क्षेत्र	1400
19	1018	अलावलपुर	बेलघाट/धुरियापार	ग्रामीण क्षेत्र	1400
20	1019	अवरा कोल	रतनपुर/धुरियापार	ग्रामीण क्षेत्र	1400
21	1020	अवस्थी	कोहरा/धुरियापार	ग्रामीण क्षेत्र	1400
22	1021	अहिरोली	खुटहन/धुरियापार	ग्रामीण क्षेत्र	1400
23	1022	अहिरोली	चांदपार/धुरियापार	ग्रामीण क्षेत्र	1400
24	1023	अहिरोली	रतनपुर/धुरियापार	ग्रामीण क्षेत्र	1400
25	1024	आनन्दगढ़	खुटहन/धुरियापार	ग्रामीण क्षेत्र	1800
26	1025	आशानन्दपुर	हवेली/धुरियापार	ग्रामीण क्षेत्र	1900
27	1026	आशिकरौजा	हवेली/धुरियापार	ग्रामीण क्षेत्र	2100
28	1027	अठसेया	रतनपुर/धुरियापार	ग्रामीण क्षेत्र	1400
29	1028	इटौरा खुर्द	गौर/धुरियापार	ग्रामीण क्षेत्र	2100
30	1029	इटौरा बुजुर्ग	गौर/धुरियापार	ग्रामीण क्षेत्र	2100
31	1030	इटौरा उर्फ प्रेमगढ़	चांदपार/धुरियापार	ग्रामीण क्षेत्र	1400
32	0002	उत्तरी चौरा	वार्ड नं०-6 टा०ए०-गोला	अर्द्धनगरीय	5100
33	1031	उदईपुर	बरहज/धुरियापार	ग्रामीण क्षेत्र	2500
34	1032	उनौली	चांदपार/धुरियापार	ग्रामीण क्षेत्र	2600
35	1033	उरुवा	कुरमौट/धुरियापार	ग्रामीण क्षेत्र	3800
36	1034	ऊँचागाँव	चांदपार/धुरियापार	ग्रामीण क्षेत्र	1400
37	1035	उसरी	हवेली/चिल्लुपार	ग्रामीण क्षेत्र	1800
38	1036	उसका	सेमरा/चिल्लुपार	ग्रामीण क्षेत्र	1400
39	0003	कुम्हार टोला धोबी	वार्ड नं०-7 टा०ए०-गोला	अर्द्धनगरीय	5800

ए० पी० मिश्रा
उप-निबंधक
गोला-गोरखपुर

तहसीलदार
गोला, गोरखपुर

(राम शंकर सिंह)
सहायक महानिरीक्षक निबंधन
गोरखपुर

अपर जिलाधिकारी (वि/रा)
गोरखपुर

क्रम सं०	अर्धनगरीय तथा ग्रामीण क्षेत्र की वर्णानुक्रम में अकृषक भूमि की दरें प्रति वर्गमीटर (बेसिक वेल्थ)				
	साफ्टवेयर में आवंटित किया गया वी-कोड	मोहल्ले या राजस्व ग्राम का नाम	परगना या वार्ड या हल्का का नाम	अर्धनगरीय तथा ग्रामीण क्षेत्र	मार्ग रहित अकृषि भूमि की दर
40	0004	कुजरौटी	वार्ड नं०-2 टा०ए०-गोला	अर्धनगरीय	5100
41	0005	कुजरौटी	वार्ड नं०-4 टा०ए०-गोला	अर्धनगरीय	5100
42	0029	कसाब टोला	वार्ड नं०-6 टा०ए०-बड़हलगंज	अर्धनगरीय	6300
43	1037	कुकुरहों	नर/धुरियापार	ग्रामीण क्षेत्र	2100
44	1038	कुड़ही	चांदपार/धुरियापार	ग्रामीण क्षेत्र	1400
45	1039	कुनवार बाबू	कोंहरा/धुरियापार	ग्रामीण क्षेत्र	1400
46	1040	कुनवार राजा	कोंहरा/धुरियापार	ग्रामीण क्षेत्र	1400
47	1041	किशुनपुर	चांदपार/धुरियापार	ग्रामीण क्षेत्र	2100
48	1042	किशुनपुर	कुरमौट/धुरियापार	ग्रामीण क्षेत्र	4200
49	1043	कुरावल खुर्द	बेलघाट/धुरियापार	ग्रामीण क्षेत्र	2100
50	1044	कुरावल बुजुर्ग	बेलघाट/धुरियापार	ग्रामीण क्षेत्र	2100
51	1045	कुरौली	कुरमौट/धुरियापार	ग्रामीण क्षेत्र	1850
52	1046	कुशल देईया	हवेली/धुरियापार	ग्रामीण क्षेत्र	2100
53	1047	कुशहों	गौर/धुरियापार	ग्रामीण क्षेत्र	1400
54	1048	केशवापार	गौर/धुरियापार	ग्रामीण क्षेत्र	1400
55	1049	कैथौली	चांदपार/धुरियापार	ग्रामीण क्षेत्र	1400
56	1050	ककरहीं	हवेली/धुरियापार	ग्रामीण क्षेत्र	2100
57	1051	ककरहीं	चांदपार/धुरियापार	ग्रामीण क्षेत्र	2100
58	1052	कटया	बरहज/धुरियापार	ग्रामीण क्षेत्र	1400
59	1053	करौंदी	खुटहन/धुरियापार	ग्रामीण क्षेत्र	1400
60	1054	कस्बाखटिक	हवेली/धुरियापार	ग्रामीण क्षेत्र	1400
61	1055	कस्बा तेली	हवेली/धुरियापार	ग्रामीण क्षेत्र	1400

६० पी० मिश्रा
अप-निर्देशक
गोला-गोरखपुर

हरीशचंद्र
गोला-गोरखपुर

(राम शंकर सिंह)
सहायक महानिरीक्षक निबन्धन
गोरखपुर

अपर जिलाधिकारी (वि/रा)
गोरखपुर

क्रम सं०	अर्धनगरीय तथा ग्रामीण क्षेत्र की वर्णानुक्रम में अकृषक भूमि की दरें प्रति वर्गमीटर (बेसिक वेल्यू)				
	साफ्टवेयर में आवंटित किया गया वी-कोड	मोहल्ले या राजस्व ग्राम का नाम	परगना या वार्ड या हल्का का नाम	अर्धनगरीय तथा ग्रामीण क्षेत्र	मार्ग रहित अकृषि भूमि की दर
62	1056	करबा हसन	हवेली/धुरियापार	ग्रामीण क्षेत्र	2100
63	1057	काठ बुजुर्ग	कुरमौट/धुरियापार	ग्रामीण क्षेत्र	1400
64	1058	कादमपुर	बनकट/धुरियापार	ग्रामीण क्षेत्र	1400
65	1059	कारोकान उर्फ बारानगर मु०	रतनपुर/धुरियापार	ग्रामीण क्षेत्र	1900
66	1060	काल्हीपार	चांदपार/धुरियापार	ग्रामीण क्षेत्र	1400
67	1061	काश्त काशीनायक	चांदपार/धुरियापार	ग्रामीण क्षेत्र	1400
68	1062	काश्त भवानीदत्त	कोंहरा/धुरियापार	ग्रामीण क्षेत्र	1400
69	1063	काश्त मिश्रौली	कोंहरा/धुरियापार	ग्रामीण क्षेत्र	1400
70	1064	काश्त सुवंश दूबे	गौर/धुरियापार	ग्रामीण क्षेत्र	1400
71	1065	कोटवा अवदानी	कुरमौट/धुरियापार	ग्रामीण क्षेत्र	1400
72	1066	कोड़र उर्फ बघोर	खुटहन/धुरियापार	ग्रामीण क्षेत्र	1400
73	1067	कोड़री बुजुर्ग	हवेली/धुरियापार	ग्रामीण क्षेत्र	1400
74	1068	कौड़िया	रतनपुर/धुरियापार	ग्रामीण क्षेत्र	1400
75	1069	कोटियाँ	चांदपार/धुरियापार	ग्रामीण क्षेत्र	1800
76	1070	कोटिया नायक	नरें/धुरियापार	ग्रामीण क्षेत्र	1400
77	1071	कोहड़ी बु०	चांदपार/धुरियापार	ग्रामीण क्षेत्र	3100
78	1072	कोहड़ी खुर्द	चांदपार/धुरियापार	ग्रामीण क्षेत्र	2500
79	1073	कोहरा बु०	कोंहरा/धुरियापार	ग्रामीण क्षेत्र	1400
80	1074	कोहरा खुर्द	कोंहरा/धुरियापार	ग्रामीण क्षेत्र	1400
81	1075	कोहारचक	हवेली/धुरियापार	ग्रामीण क्षेत्र	1900
82	1076	कौवाडील	चांदपार/धुरियापार	ग्रामीण क्षेत्र	1900
83	1077	कोड़री	चांदपार/धुरियापार	ग्रामीण क्षेत्र	1400

ए० पी० मिश्रा
उप-निचन्धक
गोला-गोरखपुर

तहसीलदार (राय शंकर सिंह)
सहायक महानिरीक्षक निबन्धान
गोला, गोरखपुर गोरखपुर

अपर जिलाधिकारी (वि/रा)
गोरखपुर

क्रम सं०	अर्धनगरीय तथा ग्रामीण क्षेत्र की वर्णानुक्रम में अकृषक भूमि की दरें प्रति वर्गमीटर (बेसिक वेल्यू)				
	साफ्टवेयर में आवंटित किया गया वी-कोड	मोहल्ले या राजस्व ग्राम का नाम	परगना या वार्ड या हल्का का नाम	अर्धनगरीय तथा ग्रामीण क्षेत्र	मार्ग रहित अकृषि भूमि की दर
84	1078	कोहना गोपालपुर मु०	चांदपार/धुरियापार	ग्रामीण क्षेत्र	1400
85	1079	कोहना गोपालपुर एहतमाली	चांदपार/धुरियापार	ग्रामीण क्षेत्र	1400
86	1080	कलानी	कोहरा/धुरियापार	ग्रामीण क्षेत्र	1850
87	1081	केशवपट्टी	हवेली/धुरियापार	ग्रामीण क्षेत्र	1400
88	1082	कुकुरभुक्का	हवेली/चिल्लुपार	ग्रामीण क्षेत्र	1400
89	1083	कुल्दवावारी	हवेली/चिल्लुपार	ग्रामीण क्षेत्र	1400
90	1084	कुशभौना	हवेली/चिल्लुपार	ग्रामीण क्षेत्र	1400
91	1085	करनपुरा	हवेली/चिल्लुपार	ग्रामीण क्षेत्र	1400
92	1086	कल्यानपुर	सेमरा/चिल्लुपार	ग्रामीण क्षेत्र	1400
93	1087	कवितापुर	सिकन्दरपुर/चिल्लुपार	ग्रामीण क्षेत्र	1400
94	1088	कोईली खाल	सेमरा/चिल्लुपार	ग्रामीण क्षेत्र	1400
95	1089	कोकटा	हवेली/चिल्लुपार	ग्रामीण क्षेत्र	2500
96	1090	कोड़र नीलकण्ठ	सेमरा/चिल्लुपार	ग्रामीण क्षेत्र	1400
97	1091	कोड़र पाण्डेय	सेमरा/चिल्लुपार	ग्रामीण क्षेत्र	1400
98	1092	कोड़र तिवारी	सेमरा/चिल्लुपार	ग्रामीण क्षेत्र	1400
99	1093	कोड़ारी मुस्तिकल	हवेली/चिल्लुपार	ग्रामीण क्षेत्र	2500
100	1094	कोड़ारी एहतमाली	हवेली/चिल्लुपार	ग्रामीण क्षेत्र	400
101	1095	कोल्हुआ	हवेली/चिल्लुपार	ग्रामीण क्षेत्र	1900
102	1096	कोलखास मु०	सेमरा/चिल्लुपार	ग्रामीण क्षेत्र	1400
103	1097	कुन्डा	सिकन्दरपुर/चिल्लुपार	ग्रामीण क्षेत्र	400
104	1098	कोहराभावर	सिकन्दरपुर/चिल्लुपार	ग्रामीण क्षेत्र	1400
105	1099	कटहा डाडी	सिकन्दरपुर/चिल्लुपार	ग्रामीण क्षेत्र	1400

ए० पी० मिश्रा
उप-निर्वाहक
गोला-गोरखपुर

तहसील
गोला, गोरखपुर

अपर जिलाधिकारी (वि/रा)
गोरखपुर

अपर जिलाधिकारी (वि/रा)
गोरखपुर

क्रम सं०	अर्धनगरीय तथा ग्रामीण क्षेत्र की वर्णानुक्रम में अकृषक भूमि की दरें प्रति वर्गमीटर (बेसिक वेल्थ)				
	साफ्टवेयर में आवंटित किया गया वी-कोड	मोहल्ले या राजस्व ग्राम का नाम	परगना या वार्ड या हल्का का नाम	अर्धनगरीय तथा ग्रामीण क्षेत्र	मार्ग रहित अकृषि भूमि की दर
106	1100	कृपालपुर	सिकन्दरपुर/चिल्लुपार	ग्रामीण क्षेत्र	400
107	1101	कंसासुर	सेमरा/चिल्लुपार	ग्रामीण क्षेत्र	1400
108	1102	कोटिया निरंजन	सिकन्दरपुर/चिल्लुपार	ग्रामीण क्षेत्र	400
109	1103	कोटिया दीपशाह	सिकन्दरपुर/चिल्लुपार	ग्रामीण क्षेत्र	400
110	1104	कल्यानपुर	कस्बा/चिल्लुपार	ग्रामीण क्षेत्र	5200
111	1105	कृतपुरा	कस्बा/चिल्लुपार	ग्रामीण क्षेत्र	5200
112	1106	कुरावं	हवेली/चिल्लुपार	ग्रामीण क्षेत्र	4400
113	1107	कोलखास	सिकन्दरपुर/चिल्लुपार	ग्रामीण क्षेत्र	400
114	1108	कटघरा	सेमरा/चिल्लुपार	ग्रामीण क्षेत्र	1400
115	0006	खटिकाना	वार्ड नं०-4 टा०ए०-गोला	अर्धनगरीय	5000
116	0007	खटिक टोला	वार्ड नं०-2 टा०ए०-गोला	अर्धनगरीय	5000
117	0030	खटिक टोला	वार्ड नं०-2 टा०ए०-बड़हलगंज	अर्धनगरीय	6300
118	1109	खाबीपुर	हवेली/धुरियापार	ग्रामीण क्षेत्र	1400
119	1110	खखाईज खोर	खुटहन/धुरियापार	ग्रामीण क्षेत्र	1400
120	1111	खदरा	चांदपार/धुरियापार	ग्रामीण क्षेत्र	1500
121	1112	खरगपट्टी	चांदपार/धुरियापार	ग्रामीण क्षेत्र	2000
122	1113	खुटहनखास	खुटहन/धुरियापार	ग्रामीण क्षेत्र	1400
123	1114	खैरपार	खुटहन/धुरियापार	ग्रामीण क्षेत्र	3100
124	1115	खोंडरा	खुटहन/धुरियापार	ग्रामीण क्षेत्र	1400
125	1116	खोपापार	चांदपार/धुरियापार	ग्रामीण क्षेत्र	1900
126	1117	खिरकिटा दूबे	कोंहरा/धुरियापार	ग्रामीण क्षेत्र	1400
127	1118	खिरकिटा दीगर	कोंहरा/धुरियापार	ग्रामीण क्षेत्र	1400

१० पी० मि०
उप-निर्वाहक
मोला-गोरखपुर

तहसीलदार
श्री सा. शोरखपुर
(गम संकर सिंह)
महानिरीक्षक निबंधन
गोरखपुर

अपर जिलाधिकारी (वि/रा)
गोरखपुर

क्रम सं०	अर्धनगरीय तथा ग्रामीण क्षेत्र की वर्णानुक्रम में अकृषक भूमि की दरें प्रति वर्गमीटर (बेसिक वेल्यू)				
	साफ्टवेयर में आवंटित किया गया वी-कोड	मोहल्ले या राजस्व ग्राम का नाम	परगना या वार्ड या हल्का का नाम	अर्धनगरीय तथा ग्रामीण क्षेत्र	मार्ग रहित अकृषि भूमि की दर
128	1119	खजुरी गोंसाई	सिकन्दरपुर/चिल्लुपार	ग्रामीण क्षेत्र	1850
129	1120	खजुरी पाण्डेय	हवेली/चिल्लुपार	ग्रामीण क्षेत्र	1900
130	1121	खंडेसरी मु०	सिकन्दरपुर/चिल्लुपार	ग्रामीण क्षेत्र	2200
131	1122	खंडेसरी एह०	सिकन्दरपुर/चिल्लुपार	ग्रामीण क्षेत्र	2500
132	1123	खुददीचक	सिकन्दरपुर/चिल्लुपार	ग्रामीण क्षेत्र	400
133	1124	खोहिया पट्टी	सिकन्दरपुर/चिल्लुपार	ग्रामीण क्षेत्र	1400
134	1125	खैराटी	सिकन्दरपुर/चिल्लुपार	ग्रामीण क्षेत्र	400
135	1126	खुटभार मु०	सेमरा/चिल्लुपार	ग्रामीण क्षेत्र	1400
136	1127	खुटभार एह०	सेमरा/चिल्लुपार	ग्रामीण क्षेत्र	1400
137	1128	गउरा	बेलघाट/धुरियापार	ग्रामीण क्षेत्र	1400
138	1129	गजपुर	कुरमौट/धुरियापार	ग्रामीण क्षेत्र	1850
139	1130	गिधौवा	चांदपार/धुरियापार	ग्रामीण क्षेत्र	1400
140	1131	गजबरी	चांदपार/धुरियापार	ग्रामीण क्षेत्र	1400
141	1132	गजहड़ा	कोहरा/धुरियापार	ग्रामीण क्षेत्र	2100
142	1133	गुदरचक	हवेली/धुरियापार	ग्रामीण क्षेत्र	1400
143	1134	गेनुआडीह	गौर/धुरियापार	ग्रामीण क्षेत्र	1400
144	1135	गंगवल	डाड़ी/धुरियापार	ग्रामीण क्षेत्र	2100
145	1136	गाजेगड़हा	चांदपार/धुरियापार	ग्रामीण क्षेत्र	2300
146	1137	गोड़सरी	चांदपार/धुरियापार	ग्रामीण क्षेत्र	1400
147	1138	गोपलापुर	चांदपार/धुरियापार	ग्रामीण क्षेत्र	1400
148	1139	गोपालपुर	चांदपार/धुरियापार	ग्रामीण क्षेत्र	3500
149	1140	गोलापार	चांदपार/धुरियापार	ग्रामीण क्षेत्र	1400

ए० पी० मिश्रा
उप-निबंधक
गोला-गोरखपुर

हलकाधिकारी
गोरखपुर

(राम शंकर सिंह)
सहायक महानिरीक्षक निबंधन
गोरखपुर

अपर जिलाधिकारी (वि/रा)
गोरखपुर

क्रम सं०	अर्धनगरीय तथा ग्रामीण क्षेत्र की वर्णानुक्रम में अकृषक भूमि की दरें प्रति वर्गमीटर (बेसिक वेल्यू)				
	साफ्टवेयर में आवंटित किया गया वी-कोड	मोहल्ले या राजस्व ग्राम का नाम	परगना या वार्ड या हल्का का नाम	अर्धनगरीय तथा ग्रामीण क्षेत्र	मार्ग रहित अकृषि भूमि की दर
150	1141	गोलीपार	चांदपार/धुरियापार	ग्रामीण क्षेत्र	1400
151	1142	गोविन्दपुर	डाड़ी/धुरियापार	ग्रामीण क्षेत्र	2100
152	1143	गौर खास	गौर/धुरियापार	ग्रामीण क्षेत्र	2000
153	1144	गौरपार	खुटहन/धुरियापार	ग्रामीण क्षेत्र	1400
154	1145	गरथौली	हवेली/चिल्लुपार	ग्रामीण क्षेत्र	5200
155	1146	गढ़वा रामपुर	हवेली/चिल्लुपार	ग्रामीण क्षेत्र	2500
156	1147	गायघाट	सिकन्दरपुर/चिल्लुपार	ग्रामीण क्षेत्र	1400
157	1148	गोरखपुरा	सिकन्दरपुर/चिल्लुपार	ग्रामीण क्षेत्र	400
158	1149	गोनहा	सिकन्दरपुर/चिल्लुपार	ग्रामीण क्षेत्र	400
159	1150	गोपलाभार	सिकन्दरपुर/चिल्लुपार	ग्रामीण क्षेत्र	1400
160	1151	गोनघट	सिकन्दरपुर/चिल्लुपार	ग्रामीण क्षेत्र	400
161	1152	गहिराघाट	मझवलिया/चिल्लुपार	ग्रामीण क्षेत्र	1400
162	1153	घडारी	गौर/धुरियापार	ग्रामीण क्षेत्र	1400
163	1154	धरावल	नरें/धुरियापार	ग्रामीण क्षेत्र	1400
164	1155	धुचियारी	कुरमोट/धुरियापार	ग्रामीण क्षेत्र	3100
165	1156	घोधीबारी	हवेली/धुरियापार	ग्रामीण क्षेत्र	1400
166	1157	घोड़ा लोटन	चांदपार/धुरियापार	ग्रामीण क्षेत्र	1400
167	1158	घोंसी	मझवलिया/धुरियापार	ग्रामीण क्षेत्र	1400
168	0031	चिल्लुपार	वार्ड नं०-1 टा0ए0 बड़हलगंज	अर्धनगरीय	7200
169	1159	चकजलाल	मजुरी/धुरियापार	ग्रामीण क्षेत्र	1400
170	1160	चकमहेशपुर	कोंहरा/धुरियापार	ग्रामीण क्षेत्र	1400
171	1161	चकखाजे खीर	बेलघाट/धुरियापार	ग्रामीण क्षेत्र	1400

ए० पी० मिश्रा
उप-निबंधक
गोला-गोरखपुर

तहसीलदार
गोला, गोरखपुर

(राम शंकर सिंह)
सहायक महानिरीक्षक निबंधन
गोरखपुर

अपर जिलाधिकारी (वि/रा)
गोरखपुर

क्रम सं०	अर्धनगरीय तथा ग्रामीण क्षेत्र की वर्णानुक्रम में अकृषक भूमि की दरें प्रति वर्गमीटर (बेसिक वेल्यू)				
	साफ्टवेयर में आवंटित किया गया वी-कोड	मोहल्ले या राजस्व ग्राम का नाम	परगना या वार्ड या हल्का का नाम	अर्धनगरीय तथा ग्रामीण क्षेत्र	मार्ग रहित अकृषि भूमि की दर
172	1162	चक मुहम्मद सालेह	हवेली/धुरियापार	ग्रामीण क्षेत्र	2100
173	1163	चक रूपैया	बेलघाट/धुरियापार	ग्रामीण क्षेत्र	1400
174	1164	चक वलीद	कुरमौट/धुरियापार	ग्रामीण क्षेत्र	1400
175	1165	चिकनिया	बरहज/धुरियापार	ग्रामीण क्षेत्र	3800
176	1166	चक बाम्ही	खुटहन/धुरियापार	ग्रामीण क्षेत्र	1400
177	1167	चकसरया	चांदपार/धुरियापार	ग्रामीण क्षेत्र	1400
178	1168	चक रामचरन	कुरमौट/धुरियापार	ग्रामीण क्षेत्र	1400
179	1169	चचाईराम	कुरमौट/धुरियापार	ग्रामीण क्षेत्र	3100
180	1170	चड़ेरिया	कोहरा/धुरियापार	ग्रामीण क्षेत्र	1400
181	1171	चन्दौली	चांदपार/धुरियापार	ग्रामीण क्षेत्र	2800
182	1172	चिरवलिया खुर्द	चांदपार/धुरियापार	ग्रामीण क्षेत्र	1400
183	1173	चिरवलिया बु०	चांदपार/धुरियापार	ग्रामीण क्षेत्र	1400
184	1174	चिलवा	नरें/धुरियापार	ग्रामीण क्षेत्र	2100
185	1175	चकियाँ	हवेली/धुरियापार	ग्रामीण क्षेत्र	1400
186	1176	चिट्ठेपार	बरहज/धुरियापार	ग्रामीण क्षेत्र	1400
187	1177	चकियाँ	बेलघाट/धुरियापार	ग्रामीण क्षेत्र	1400
188	1178	चिरैया झाड़	अठैसी/धुरियापार	ग्रामीण क्षेत्र	1850
189	1179	चड़िहार	बरहज/धुरियापार	ग्रामीण क्षेत्र	1400
190	1180	चुरामन पट्टी	मजुरी/धुरियापार	ग्रामीण क्षेत्र	1400
191	1181	चेरुआ	नरें/धुरियापार	ग्रामीण क्षेत्र	1400
192	1182	चाईपुर माफी	बेलघाट/धुरियापार	ग्रामीण क्षेत्र	1400
193	1183	चाड़ी	गौर/धुरियापार	ग्रामीण क्षेत्र	1400

एन पी ठ मिश्रा
उप-निबंधक
गोला-गौरखपुर

तहसीलदार
गोला, गौरखपुर

(राम नरें सिंह)
सहायक महा-निरीक्षक निबंधन
गौरखपुर

अपर जिलाधिकारी (वि/रा)
गौरखपुर

क्रम सं०	अर्धनगरीय तथा ग्रामीण क्षेत्र की वर्णानुक्रम में अकृषक भूमि की दरें प्रति वर्गमीटर (बेसिक वेल्यू)				
	साफ्टवेयर में आवंटित किया गया वी-कोड	मोहल्ले या राजस्व ग्राम का नाम	परगना या वार्ड या हल्का का नाम	अर्धनगरीय तथा ग्रामीण क्षेत्र	मार्ग रहित अकृषि भूमि की दर
194	1184	चोड़र खास	चोड़र/धुरियापार	ग्रामीण क्षेत्र	1400
195	1185	चौकड़ी	चांदपार/धुरियापार	ग्रामीण क्षेत्र	1400
196	1186	चांदपार	चांदपार/धुरियापार	ग्रामीण क्षेत्र	2000
197	1187	चटौली	हवेली/चिल्लुपार	ग्रामीण क्षेत्र	1400
198	1188	चिल्लुपार	हवेली/चिल्लुपार	ग्रामीण क्षेत्र	6000
199	1189	चैनपुर	हवेली/चिल्लुपार	ग्रामीण क्षेत्र	3100
200	1190	चौंतीसा	हवेली/चिल्लुपार	ग्रामीण क्षेत्र	3300
201	1191	चौबौली	हवेली/चिल्लुपार	ग्रामीण क्षेत्र	1400
202	1192	चवरिया	चांदपार/धुरियापार	ग्रामीण क्षेत्र	1400
203	0008	छोटी हरिजन टोला	वार्ड नं०-2 टा०ए० गोला	अर्धनगरीय	5100
204	0009	छोटी ब्यौरी मल्लाह टोली	वार्ड नं०-3 टा०ए० गोला	अर्धनगरीय	5800
205	1193	छितौना बुजुर्ग	खुटहन/धुरियापार	ग्रामीण क्षेत्र	1400
206	1194	छितौना बुजुर्ग	बनकट/धुरियापार	ग्रामीण क्षेत्र	1400
207	1195	छितौना खुर्द	बनकट/धुरियापार	ग्रामीण क्षेत्र	1400
208	1196	छिबरचक	हवेली/धुरियापार	ग्रामीण क्षेत्र	1400
209	1197	छितुआपार	हवेली/धुरियापार	ग्रामीण क्षेत्र	1400
210	1198	छितौना	चोड़र/धुरियापार	ग्रामीण क्षेत्र	1400
211	1199	छपरा	रतनपुर/धुरियापार	ग्रामीण क्षेत्र	1400
212	1200	छपरा	डाड़ी/धुरियापार	ग्रामीण क्षेत्र	1400
213	1201	छपिया उमराव	सिकन्दरपुर/चिल्लुपार	ग्रामीण क्षेत्र	2000
214	1202	छपिया	हवेली/चिल्लुपार	ग्रामीण क्षेत्र	1600
215	1203	छपरा	मझवलिया/चिल्लुपार	ग्रामीण क्षेत्र	1400

श्री. वि. वि.
57- नि. वि.
गोला-गोरखपुर

तहसिलदार
गोला, गोरखपुर

(रसु शंकर सिंह)
सहायक महानिरीक्षक निबन्धन
गोरखपुर

अपर जिल्हाधिकारी (वि/रा)
गोरखपुर

क्रम सं०	अर्धनगरीय तथा ग्रामीण क्षेत्र की वर्णानुक्रम में अकृषक भूमि की दरें प्रति वर्गमीटर (बेसिक वेल्यू)				
	साफ्टवेयर में आवंटित किया गया वी-कोड	मोहल्ले या राजस्व ग्राम का नाम	परगना या वार्ड या हल्का का नाम	अर्धनगरीय तथा ग्रामीण क्षेत्र	मार्ग रहित अकृषि भूमि की दर
216	0010	जुज कुजरौटी	वार्ड नं०-1 टा०ए० गोला	अर्धनगरीय	5100
217	0011	जुल काली चौरा	वार्ड नं०-1 टा०ए० गोला	अर्धनगरीय	5100
218	0012	जील्हा टोला	वार्ड नं०-4 टा०ए० गोला	अर्धनगरीय	5100
219	1204	जगन्नाथपुर	चांदपार/धुरियापार	ग्रामीण क्षेत्र	3200
220	1205	जगदीशपुर	बनकट/धुरियापार	ग्रामीण क्षेत्र	2100
221	1206	जगदीशपुर	मजुरी/धुरियापार	ग्रामीण क्षेत्र	3100
222	1207	जुगेशरा	चांदपार/धुरियापार	ग्रामीण क्षेत्र	1400
223	1208	जीवछीन	चांदपार/धुरियापार	ग्रामीण क्षेत्र	1400
224	1209	जिगनी बु०	चांदपार/धुरियापार	ग्रामीण क्षेत्र	1400
225	1210	जिगनी खुर्द	चांदपार/धुरियापार	ग्रामीण क्षेत्र	1400
226	1211	जाईपार	हवेली/चिल्लुपार	ग्रामीण क्षेत्र	4500
227	1212	जगदीशपुर	सिकन्दरपुर/चिल्लुपार	ग्रामीण क्षेत्र	1400
228	1213	जमीन शुक्ल	हवेली/चिल्लुपार	ग्रामीण क्षेत्र	1400
229	1214	जैतपुर	सिकन्दरपुर/चिल्लुपार	ग्रामीण क्षेत्र	400
230	1215	जयराम कोल	सिकन्दरपुर/चिल्लुपार	ग्रामीण क्षेत्र	400
231	1216	जाईपार एह०	हवेली/चिल्लुपार	ग्रामीण क्षेत्र	400
232	1217	ज्ञानकोल	सिकन्दरपुर/चिल्लुपार	ग्रामीण क्षेत्र	400
233	1218	झरकटा	चांदपार/धुरियापार	ग्रामीण क्षेत्र	2100
234	1219	झुमिला	खुटहन/धुरियापार	ग्रामीण क्षेत्र	3100
235	1220	झाझा परसन	सिकन्दरपुर/चिल्लुपार	ग्रामीण क्षेत्र	400
236	1221	झाझाशिव	सिकन्दरपुर/चिल्लुपार	ग्रामीण क्षेत्र	400
237	1222	टड़वा सैदमाह	चांदपार/धुरियापार	ग्रामीण क्षेत्र	1400

ए० पी० मिश्रा
उप-निबंधक
गोला-गोरखपुर

सहायक निबंधक
गोला, गोरखपुर

(राम शंकर सिंह)
सहायक महानिरीक्षक निबंधन
गोरखपुर

अपर जिलाधिकारी (वि/रा)
गोरखपुर

क्रम सं०	अर्धनगरीय तथा ग्रामीण क्षेत्र की वर्णानुक्रम में अकृषक भूमि की दरें प्रति वर्गमीटर (बेसिक वेल्थ)				
	साफ्टवेयर में आवंटित किया गया वी-कोड	मोहल्ले या राजस्व ग्राम का नाम	परगना या वार्ड या हल्का का नाम	अर्धनगरीय तथा ग्रामीण क्षेत्र	मार्ग रहित अकृषि भूमि की दर
238	1223	टिकरी	रतनपुर/धुरियापार	ग्रामीण क्षेत्र	2100
239	1224	टड़वा श्रीराम	चांदपार/धुरियापार	ग्रामीण क्षेत्र	2700
240	1225	टड़वा बहलीन	चांदपार/धुरियापार	ग्रामीण क्षेत्र	2700
241	1226	टांडी	कुरमौट/धुरियापार	ग्रामीण क्षेत्र	3100
242	1227	टांडा	हवेली/चिल्लुपार	ग्रामीण क्षेत्र	1900
243	0013	डिहवा	वार्ड नं०-6 टा0ए0 गोला	अर्धनगरीय	5100
244	1228	डुमरी	चांदपार/धुरियापार	ग्रामीण क्षेत्र	2500
245	1229	डम्मरपुर उर्फ मसहा	चांदपार/धुरियापार	ग्रामीण क्षेत्र	1400
246	1230	डेहरीभार	चांदपार/धुरियापार	ग्रामीण क्षेत्र	1400
247	1231	इड़िया	रतनपुर/धुरियापार	ग्रामीण क्षेत्र	1400
248	1232	डाड़ीखास	डाड़ी/धुरियापार	ग्रामीण क्षेत्र	2100
249	1233	डिघवा बुजुर्ग	चांदपार/धुरियापार	ग्रामीण क्षेत्र	1400
250	1234	डिघवा खुर्द	चांदपार/धुरियापार	ग्रामीण क्षेत्र	1400
251	1235	डिघरूवा	गौर/धुरियापार	ग्रामीण क्षेत्र	1400
252	1236	डेरवा	सिकन्दरपुर/चिल्लुपार	ग्रामीण क्षेत्र	400
253	1237	डुमरी	सिकन्दरपुर/चिल्लुपार	ग्रामीण क्षेत्र	1800
254	1238	ढकवार चक	नरें/धुरियापार	ग्रामीण क्षेत्र	1400
255	0014	तेलियाना कालीचौरा	वार्ड नं०-9 टा0ए0 गोला	अर्धनगरीय	5100
256	0032	तिवारीपुर	वार्ड नं०-9 टा0ए0 बड़हलगंज	अर्धनगरीय	6200
257	1239	तरयापार	रतनपुर/धुरियापार	ग्रामीण क्षेत्र	1850
258	1240	तुर्कबलिया	बरहज/धुरियापार	ग्रामीण क्षेत्र	2100
259	1241	तालकासो	चांदपार/धुरियापार	ग्रामीण क्षेत्र	1400

ए० पी० मिश्रा
उप-निबंधक
गोला-गोरखपुर

तहसीलदार
गोला, गोरखपुर

(राम शंकर सिंह)
सहायक महानिरीक्षक निबंधन
गोरखपुर

अधीन निरीक्षक (वि/रा)
गोरखपुर

क्रम सं०	अर्धनगरीय तथा ग्रामीण क्षेत्र की वर्णानुक्रम में अकृषक भूमि की दरें प्रति वर्गमीटर (बेसिक वेल्यू)				
	साफ्टवेयर में आवंटित किया गया वी-कोड	मोहल्ले या राजस्व ग्राम का नाम	परगना या वार्ड या हल्का का नाम	अर्धनगरीय तथा ग्रामीण क्षेत्र	मार्ग रहित अकृषि भूमि की दर
260	1242	ताल नेनुआ	चांदपार/धुरियापार	ग्रामीण क्षेत्र	1400
261	1243	तिलसर	नरें/धुरियापार	ग्रामीण क्षेत्र	2100
262	1244	तीरागाँव	रतनपुर/धुरियापार	ग्रामीण क्षेत्र	1400
263	1245	ताहिर चक	हवेली/धुरियापार	ग्रामीण क्षेत्र	1400
264	1246	तुर्कवलिया	सिकन्दरपुर/चिल्लुपार	ग्रामीण क्षेत्र	1400
265	1247	तिवारीपुर	सिकन्दरपुर/चिल्लुपार	ग्रामीण क्षेत्र	400
266	1248	तुलसीपुर	सेमरा/चिल्लुपार	ग्रामीण क्षेत्र	1400
267	1249	ताल सोनवह	सिकन्दरपुर/चिल्लुपार	ग्रामीण क्षेत्र	400
268	1250	ताल भगना	सिकन्दरपुर/चिल्लुपार	ग्रामीण क्षेत्र	1400
269	1251	तीहा मोहम्मदपुर	हवेली/चिल्लुपार	ग्रामीण क्षेत्र	1800
270	0015	थाना से पूरब मेन रोड	वार्ड नं०-5 टा०ए० गोला	अर्धनगरीय	5100
271	1252	थरुवाडीह	मजुरी/धुरियापार	ग्रामीण क्षेत्र	1400
272	0016	दलदरहा	वार्ड नं०-3 टा०ए० गोला	अर्धनगरीय	5800
273	0017	दलदरहा	वार्ड नं०-10 टा०ए० गोला	अर्धनगरीय	5800
274	1253	दुधरा	हवेली/चिल्लुपार	ग्रामीण क्षेत्र	1850
275	1254	दुधवा	कोंहरा/धुरियापार	ग्रामीण क्षेत्र	1400
276	1255	दुबरीपुरा	कुरमौट/धुरियापार	ग्रामीण क्षेत्र	1400
277	1256	दुरुई	चांदपार/धुरियापार	ग्रामीण क्षेत्र	1850
278	1257	दुबौली	चांदपार/धुरियापार	ग्रामीण क्षेत्र	1850
279	1258	देईडीहा	चांदपार/धुरियापार	ग्रामीण क्षेत्र	3200
280	1259	दिलावरचक	बेलघाट/धुरियापार	ग्रामीण क्षेत्र	1400
281	1260	देदापार	गौर/धुरियापार	ग्रामीण क्षेत्र	1400

ए० पी० मिश्रा
उप-निबंधक
गोला गोरखपुर

तहसीलदार
गोला, गोरखपुर

(राम शंकर सिंह)
सहायक महानिरीक्षक निबंधन
गोरखपुर

अपर जिलाधिकारी (वि/रा)
गोरखपुर

क्रम सं०	अर्धनगरीय तथा ग्रामीण क्षेत्र की वर्णानुक्रम में अकृषक भूमि की दरें प्रति वर्गमीटर (बेसिक वेल्यू)				
	साफ्टवेयर में आवंटित किया गया वी-कोड	मोहल्ले या राजस्व ग्राम का नाम	परगना या वार्ड या हल्का का नाम	अर्धनगरीय तथा ग्रामीण क्षेत्र	मार्ग रहित अकृषि भूमि की दर
282	1261	देवकली	खुटहन/धुरियापार	ग्रामीण क्षेत्र	1850
283	1262	देवकली	चांदपार/धुरियापार	ग्रामीण क्षेत्र	3100
284	1263	देवराजपार खुर्द	हवेली/धुरियापार	ग्रामीण क्षेत्र	2100
285	1264	देवराजपार बु०	हवेली/धुरियापार	ग्रामीण क्षेत्र	2100
286	1265	देवईपीपर एह०	रतनपुर/धुरियापार	ग्रामीण क्षेत्र	1400
287	1266	देवईपीपर मु०	रतनपुर/धुरियापार	ग्रामीण क्षेत्र	1400
288	1267	देवलापार	बरहज/धुरियापार	ग्रामीण क्षेत्र	1400
289	1268	देवापार	चांदपार/धुरियापार	ग्रामीण क्षेत्र	2500
290	1269	देवारीबारी	चांदपार/धुरियापार	ग्रामीण क्षेत्र	1400
291	1270	दर्जीचक	बेलघाट/धुरियापार	ग्रामीण क्षेत्र	1400
292	1271	ददरा	खुटहन/धुरियापार	ग्रामीण क्षेत्र	1400
293	1272	ददरा काश्त मटिहानी	खुटहन/धुरियापार	ग्रामीण क्षेत्र	2500
294	1273	दलुआ	खुटहन/धुरियापार	ग्रामीण क्षेत्र	1400
295	1274	देदापार	मजुरी/धुरियापार	ग्रामीण क्षेत्र	1400
296	1275	दोरम्हा	खुटहन/धुरियापार	ग्रामीण क्षेत्र	1400
297	1276	दीपगढ़	बरहज/धुरियापार	ग्रामीण क्षेत्र	1400
298	1277	दुर्गापुर	हवेली/चिल्लुपार	ग्रामीण क्षेत्र	1400
299	1278	ददरी मु०	सेमरा/चिल्लुपार	ग्रामीण क्षेत्र	1400
300	1279	दवनाडीह	सेमरा/चिल्लुपार	ग्रामीण क्षेत्र	1400
301	1280	द्वारिका पट्टी	हवेली/चिल्लुपार	ग्रामीण क्षेत्र	1400
302	1281	दिसतौलिया एहतमाली	सिकन्दरपुर/चिल्लुपार	ग्रामीण क्षेत्र	400
303	1282	दिसतौलिया मु०	सिकन्दरपुर/चिल्लुपार	ग्रामीण क्षेत्र	400

ए० पी० मिश्रा
उप-निबंधक
गोला-गौरखपुर

गोला-गौरखपुर

(राम शंकर सिंह)
सहायक महानिरीक्षक निरन्तर
गौरखपुर

अपर जिलाधिकारी (वि/रा)
गौरखपुर

क्रम सं०	अर्धनगरीय तथा ग्रामीण क्षेत्र की वर्णानुक्रम में अकृषक भूमि की दरें प्रति वर्गमीटर (बेसिक वेल्थ)				
	साफ्टवेयर में आवंटित किया गया वी-कोड	मोहल्ले या राजस्व ग्राम का नाम	परगना या वार्ड या हल्का का नाम	अर्धनगरीय तथा ग्रामीण क्षेत्र	मार्ग रहित अकृषि भूमि की दर
304	0018	धोबी हट्टा	वार्ड नं०-7 टा०ए०-गोला	अर्धनगरीय	5100
305	0033	धुनिया टोला	वार्ड नं०-10 टा०ए०-बड़हलगंज	अर्धनगरीय	6200
306	1283	धनरजपुर	चांदपार/धुरियापार	ग्रामीण क्षेत्र	2500
307	1284	धनराजपुर	चांदपार/धुरियापार	ग्रामीण क्षेत्र	1400
308	1285	धनाव	खुटहन/धुरियापार	ग्रामीण क्षेत्र	2500
309	1286	धुरीपुर	बेलघाट/धुरियापार	ग्रामीण क्षेत्र	1400
310	1287	धुरियापार	हवेली/धुरियापार	ग्रामीण क्षेत्र	2100
311	1288	धौरहरा	चांदपार/धुरियापार	ग्रामीण क्षेत्र	1400
312	1289	धौसहर उर्फ बेलवाभारी	चांदपार/धुरियापार	ग्रामीण क्षेत्र	1400
313	1290	धनौली	हवेली/चिल्लुपार	ग्रामीण क्षेत्र	1800
314	1291	धरमपुर	हवेली/चिल्लुपार	ग्रामीण क्षेत्र	1400
315	1292	धुधुरी	हवेली/चिल्लुपार	ग्रामीण क्षेत्र	1400
316	1293	धोबौली	हवेली/चिल्लुपार	ग्रामीण क्षेत्र	1400
317	0034	नददाक टोला	वार्ड नं०-10 टा०ए०-बड़हलगंज	अर्धनगरीय	6200
318	0035	नौसहरा	वार्ड नं०-7 टा०ए०-बड़हलगंज	अर्धनगरीय	6200
319	0036	नई हनुमान गढ़ी	वार्ड नं०-13 टा०ए०-बड़हलगंज	अर्धनगरीय	6200
320	1294	नकटी	बरहज/धुरियापार	ग्रामीण क्षेत्र	1400
321	1295	नकौझा	कुरमौट/धुरियापार	ग्रामीण क्षेत्र	2100
322	1296	नगवा भगवान	चांदपार/धुरियापार	ग्रामीण क्षेत्र	1400
323	1297	नगवा प्रेम	चांदपार/धुरियापार	ग्रामीण क्षेत्र	2500
324	1298	नरायनपुर खुर्द	गौर/धुरियापार	ग्रामीण क्षेत्र	1400
325	1299	नरायनपुर बु०	गौर/धुरियापार	ग्रामीण क्षेत्र	1400
326	1300	नरोत्तमपुर	चांदपार/धुरियापार	ग्रामीण क्षेत्र	1400

ए० पी० मिश्रा
उप-निबंधक
गोला गोरखपुर

(राम शंकर सिंह)
सहायक महानिरीक्षक निबंधन
गोरखपुर

अपर जिलाधिकारी (वि/रा)
गोरखपुर

क्रम सं०	अर्धनगरीय तथा ग्रामीण क्षेत्र की वर्णानुक्रम में अकृषक भूमि की दरें प्रति वर्गमीटर (बेसिक वेल्यू)				
	साफ्टवेयर में आवंटित किया गया वी-कोड	मोहल्ले या राजस्व ग्राम का नाम	परगना या वार्ड या हल्का का नाम	अर्धनगरीय तथा ग्रामीण क्षेत्र	मार्ग रहित अकृषि भूमि की दर
327	1301	नरहन मु०	बरहज/धुरियापार	ग्रामीण क्षेत्र	1400
328	1302	नहरन ए०	बरहज/धुरियापार	ग्रामीण क्षेत्र	1400
329	1303	नवली	चांदपार/धुरियापार	ग्रामीण क्षेत्र	2100
330	1304	नुआंव	बरहज/धुरियापार	ग्रामीण क्षेत्र	2500
331	1305	नसरुल्लाहपुर खुर्द	बनकट/धुरियापार	ग्रामीण क्षेत्र	1400
332	1306	नसरुल्लाहपुर बुजुर्ग	बनकट/धुरियापार	ग्रामीण क्षेत्र	1400
333	1307	नन्दू पिपरा	हवेली/धुरियापार	ग्रामीण क्षेत्र	1800
334	1308	नीबीदूबे	खुटहन/धुरियापार	ग्रामीण क्षेत्र	1400
335	1309	नसीरपुर	चांदपार/धुरियापार	ग्रामीण क्षेत्र	1400
336	1310	नेवसा	चांदपार/धुरियापार	ग्रामीण क्षेत्र	2100
337	1311	नेवाइजपार	खुटहन/धुरियापार	ग्रामीण क्षेत्र	1400
338	1312	नेवादा	खुटहन/धुरियापार	ग्रामीण क्षेत्र	1400
339	1313	नेवादा	चांदपार/धुरियापार	ग्रामीण क्षेत्र	1800
340	1314	नेवादा	मजुरी/धुरियापार	ग्रामीण क्षेत्र	3100
341	1315	नेवास	गौर/धुरियापार	ग्रामीण क्षेत्र	1800
342	1316	नीबी तिला	खुटहन/धुरियापार	ग्रामीण क्षेत्र	1400
343	1317	नीबी सेनी	खुटहन/धुरियापार	ग्रामीण क्षेत्र	1400
344	1318	नचना	सिकन्दरपुर/चिल्लुपार	ग्रामीण क्षेत्र	1400
345	1319	नदीवा	हवेली/चिल्लुपार	ग्रामीण क्षेत्र	1800
346	1320	नेतवार पट्टी मु०	सिकन्दरपुर/चिल्लुपार	ग्रामीण क्षेत्र	1400
347	1321	नेतवार पट्टी एह०	सिकन्दरपुर/चिल्लुपार	ग्रामीण क्षेत्र	400

ए० पी० मिश्रा
उ०-निर्वाहक
मोहल्ला-अधिका

तहसिलदार
बोला, गोरखपुर
(राम शंकर सिंह)
सहायक महानिरीक्षक निबन्धन
गोरखपुर

अपर जिलाधिकारी (वि/रा)
गोरखपुर

क्रम सं०	अर्धनगरीय तथा ग्रामीण क्षेत्र की वर्णानुक्रम में अकृषक भूमि की दरें प्रति वर्गमीटर (बेसिक वेल्थ)				
	साफ्टवेयर में आवंटित किया गया वी-कोड	मोहल्ले या राजस्व ग्राम का नाम	परगना या वार्ड या हल्का का नाम	अर्धनगरीय तथा ग्रामीण क्षेत्र	मार्ग रहित अकृषि भूमि की दर
348	1322	नागपुर	सिकन्दरपुर/चिल्लुपार	ग्रामीण क्षेत्र	1400
349	1323	नौहट्टा	हवेली/चिल्लुपार	ग्रामीण क्षेत्र	1400
350	1324	नवलपुर	सेमरा/चिल्लुपार	ग्रामीण क्षेत्र	1400
351	1325	नीबी दूबे	हवेली/चिल्लुपार	ग्रामीण क्षेत्र	1400
352	1326	नरहरपुर	सिकन्दरपुर/चिल्लुपार	ग्रामीण क्षेत्र	1850
353	1327	नरहरपुर एह०	सिकन्दरपुर/चिल्लुपार	ग्रामीण क्षेत्र	400
354	1328	नरही	सिकन्दरपुर/चिल्लुपार	ग्रामीण क्षेत्र	400
355	1329	नरहन एहतमाली	सिकन्दरपुर/चिल्लुपार	ग्रामीण क्षेत्र	400
356	0019	पश्चिमी मल्लाह टोली	वार्ड नं०-6 टा०ए० गोला	अर्धनगरीय	5100
357	0020	पक्का घाट	वार्ड नं०-11 टा०ए० गोला	अर्धनगरीय	5100
358	0037	पुरानी हनुमान गढ़ी	वार्ड नं०-13 टा०ए० बड़हलगंज	अर्धनगरीय	6200
359	0038	पंडितपुरा	वार्ड नं०-5 टा०ए० बड़हलगंज	अर्धनगरीय	6200
360	0039	पुराना गोला मोहल्ला	वार्ड नं०-8 टा०ए० बड़हलगंज	अर्धनगरीय	6200
361	1330	पटना मु०	सिकन्दरपुर/चिल्लुपार	ग्रामीण क्षेत्र	1800
362	1331	पटना ए०	सिकन्दरपुर/चिल्लुपार	ग्रामीण क्षेत्र	1800
363	1332	परसिया जदीद	सिकन्दरपुर/चिल्लुपार	ग्रामीण क्षेत्र	400
364	1333	परसिया तिवारी	सिकन्दरपुर/चिल्लुपार	ग्रामीण क्षेत्र	1800
365	1334	पुश्कर खुर्द	हवेली/चिल्लुपार	ग्रामीण क्षेत्र	1800
366	1335	पुश्कर बुजुर्ग	हवेली/चिल्लुपार	ग्रामीण क्षेत्र	1800
367	1336	पैकौली अमानचक	हवेली/चिल्लुपार	ग्रामीण क्षेत्र	1400
368	1337	पोहिला	हवेली/चिल्लुपार	ग्रामीण क्षेत्र	1400
369	1338	पिड़हनी	सिकन्दरपुर/चिल्लुपार	ग्रामीण क्षेत्र	1800

ए० पी० मिश्रा
उप-निबंधक
गोला-गोरखपुर

सहायक महानिरीक्षक
गोरखपुर

(राम) शंकर सिंह
सहायक महानिरीक्षक निबंधन
गोरखपुर

अपर जिलाधिकारी (वि/रा)
गोरखपुर

क्रम सं०	अर्धनगरीय तथा ग्रामीण क्षेत्र की वर्णानुक्रम में अकृषक भूमि की दरें प्रति वर्गमीटर (बेसिक वेल्यू)				
	साफ्टवेयर में आवंटित किया गया वी-कोड	मोहल्ले या राजस्व ग्राम का नाम	परगना या वार्ड या हल्का का नाम	अर्धनगरीय तथा ग्रामीण क्षेत्र	मार्ग रहित अकृषि भूमि की दर
370	1339	पिपरड़ाडी	सिकन्दरपुर/चिल्लुपार	ग्रामीण क्षेत्र	1400
371	1340	पौहरिया	सिकन्दरपुर/चिल्लुपार	ग्रामीण क्षेत्र	1400
372	1341	परसिया भदवार	सिकन्दरपुर/चिल्लुपार	ग्रामीण क्षेत्र	400
373	1342	परसिया मथमरवा	सिकन्दरपुर/चिल्लुपार	ग्रामीण क्षेत्र	400
374	1343	पूरी दूबे उर्फ कतलहीं	हवेली/चिल्लुपार	ग्रामीण क्षेत्र	3100
375	1344	पकड़ी	बेलघाट/धुरियापार	ग्रामीण क्षेत्र	1400
376	1345	पकड़ी	हवेली/धुरियापार	ग्रामीण क्षेत्र	1400
377	1346	पकड़ी	कोंहरा/धुरियापार	ग्रामीण क्षेत्र	2100
378	1347	पचपेड़वा	बेलघाट/धुरियापार	ग्रामीण क्षेत्र	1400
379	1348	पचौहा	कुरमौट/धुरियापार	ग्रामीण क्षेत्र	1400
380	1349	पठखौली	बरहज/धुरियापार	ग्रामीण क्षेत्र	1400
381	1350	पटौहा	नरें/धुरियापार	ग्रामीण क्षेत्र	2100
382	1351	पड़ैनिया	नरें/धुरियापार	ग्रामीण क्षेत्र	1400
383	1352	पड़री	बरहज/धुरियापार	ग्रामीण क्षेत्र	1400
384	1353	पड़ौली	चांदपार/धुरियापार	ग्रामीण क्षेत्र	2100
385	1354	पड़ौली	खुटहन/धुरियापार	ग्रामीण क्षेत्र	1850
386	1355	पढ़ौतिया	बेलघाट/धुरियापार	ग्रामीण क्षेत्र	1400
387	1356	पतरा	चांदपार/धुरियापार	ग्रामीण क्षेत्र	1400
388	1357	पदमलपार	खुटहन/धुरियापार	ग्रामीण क्षेत्र	1400
389	1358	परनई उर्फ अर्जुनपुरा मु०	चांदपार/धुरियापार	ग्रामीण क्षेत्र	2700
390	1359	परनई उर्फ अर्जुनपुरा एह०	चांदपार/धुरियापार	ग्रामीण क्षेत्र	2700
391	1360	परसिया	खुटहन/धुरियापार	ग्रामीण क्षेत्र	1850

ए० पी० मिश्रा
उप-निबंधक
गोला-गोरखपुर

राम प्रकाश सिंह

(राम प्रकाश सिंह)
सहायक महानिरीक्षक निबंधन
गोरखपुर

अपर जिलाधिकारी (वि/रा)
गोरखपुर

क्रम सं०	अर्धनगरीय तथा ग्रामीण क्षेत्र की वर्णानुक्रम में अकृषक भूमि की दरें प्रति वर्गमीटर (बेसिक वेल्यू)				
	साफ्टवेयर में आवंटित किया गया वी-कोड	मोहल्ले या राजस्व ग्राम का नाम	परगना या वार्ड या हल्का का नाम	अर्धनगरीय तथा ग्रामीण क्षेत्र	मार्ग रहित अकृषि भूमि की दर
392	1361	परसिया रावत	चांदपार/धुरियापार	ग्रामीण क्षेत्र	1800
393	1362	परसिया शुक्ल	चांदपार/धुरियापार	ग्रामीण क्षेत्र	1400
394	1363	परसिया निस्फीराजा	चांदपार/धुरियापार	ग्रामीण क्षेत्र	1600
395	1364	परसा उर्फ अलगहवा	चांदपार/धुरियापार	ग्रामीण क्षेत्र	2100
396	1365	परसा बु०	कुरमौट/धुरियापार	ग्रामीण क्षेत्र	1800
397	1366	परसा खुर्द	कुरमौट/धुरियापार	ग्रामीण क्षेत्र	1600
398	1367	पिपरानन्दू	हवेली/धुरियापार	ग्रामीण क्षेत्र	1800
399	1368	पिपरापाठक	चांदपार/धुरियापार	ग्रामीण क्षेत्र	2500
400	1369	पिपरी खुर्द	बेलघाट/धुरियापार	ग्रामीण क्षेत्र	1400
401	1370	पिपरी बुजुर्ग	बेलघाट/धुरियापार	ग्रामीण क्षेत्र	1400
402	1371	पल्हवापुर	बनकट/धुरियापार	ग्रामीण क्षेत्र	1400
403	1372	पुरैनी	खुटहन/धुरियापार	ग्रामीण क्षेत्र	1400
404	1373	पूरादयाल	चांदपार/धुरियापार	ग्रामीण क्षेत्र	1400
405	1374	पहाडपुर	बेलघाट/धुरियापार	ग्रामीण क्षेत्र	2100
406	1375	पहाडपुर	नरें/धुरियापार	ग्रामीण क्षेत्र	2100
407	1376	प्रतापीपुर	बनकट/धुरियापार	ग्रामीण क्षेत्र	1400
408	1377	पान्डेयपुर	चांदपार/धुरियापार	ग्रामीण क्षेत्र	1400
409	1378	पोखरी गाँव	कोंहरा/धुरियापार	ग्रामीण क्षेत्र	2100
410	1379	फरसाड़	हवेली/धुरियापार	ग्रामीण क्षेत्र	3100
411	1380	फत्तेपुर	बनकट/धुरियापार	ग्रामीण क्षेत्र	1400
412	1381	फत्तेहपुर	चांदपार/धुरियापार	ग्रामीण क्षेत्र	1400
413	0021	ब्रम्हस्थान	वार्ड नं०-8 टा०ए० गोला	अर्धनगरीय	5100

ए० सी० मिश्रा
उप-निबंधक
माला-गोरखपुर

हस्ताक्षर

राम शंकर सिंह
सहायक, महानिरीक्षक निबंधन
गोरखपुर

अपर जिलाधिकारी (वि/रा)
गोरखपुर

क्रम सं०	अर्धनगरीय तथा ग्रामीण क्षेत्र की वर्णानुक्रम में अकृषक भूमि की दरें प्रति वर्गमीटर (बेसिक वेल्यू)				
	साफ्टवेयर में आवंटित किया गया वी-कोड	मोहल्ले या राजस्व ग्राम का नाम	परगना या वार्ड या हल्का का नाम	अर्धनगरीय तथा ग्रामीण क्षेत्र	मार्ग रहित अकृषि भूमि की दर
414	0022	ब्रम्हस्थान	वार्ड नं०-10 टा0ए0 गोला	अर्धनगरीय	5100
415	0023	ब्रम्हस्थान	वार्ड नं०-11 टा0ए0 गोला	अर्धनगरीय	5100
416	0040	बेनी बाबू का कुआँ	वार्ड नं०-4 टा0ए0 बड़हलगंज	अर्धनगरीय	6200
417	1382	बधुईया	खुटहन/धुरियापार	ग्रामीण क्षेत्र	3100
418	1383	बड़ैला	चांदपार/धुरियापार	ग्रामीण क्षेत्र	1400
419	1384	बढ़या बुजुर्ग	चांदपार/धुरियापार	ग्रामीण क्षेत्र	1400
420	1385	बढ़या खुर्द	चांदपार/धुरियापार	ग्रामीण क्षेत्र	1400
421	1386	बथुआ बुजुर्ग	कुरमौर/धुरियापार	ग्रामीण क्षेत्र	1850
422	1387	बन्दुआरी पाठक	चांदपार/धुरियापार	ग्रामीण क्षेत्र	1400
423	1388	बन्दुआरी सूर्यभान	चांदपार/धुरियापार	ग्रामीण क्षेत्र	1400
424	1389	बनरही	चांदपार/धुरियापार	ग्रामीण क्षेत्र	2700
425	1390	बभनपुरा	मजुरी/धुरियापार	ग्रामीण क्षेत्र	1400
426	1391	बनकटी	बेलघाट/धुरियापार	ग्रामीण क्षेत्र	2100
427	1392	बरईपुरा उर्फ पड़ौली	चांदपार/धुरियापार	ग्रामीण क्षेत्र	1400
428	1393	बरईपार	अठैसी/धुरियापार	ग्रामीण क्षेत्र	1400
429	1394	बरईपार	खुटहन/धुरियापार	ग्रामीण क्षेत्र	1400
430	1395	बरईपार	हवेली/धुरियापार	ग्रामीण क्षेत्र	1400
431	1396	विसरा	बरहज/धुरियापार	ग्रामीण क्षेत्र	2500
432	1397	ब्यौरी	बरहज/धुरियापार	ग्रामीण क्षेत्र	3600
433	1398	बनकटा	बरहज/धुरियापार	ग्रामीण क्षेत्र	3600
434	1399	बांहपुर	बरहज/धुरियापार	ग्रामीण क्षेत्र	3600
435	1400	बरईपार दूबे	चांदपार/धुरियापार	ग्रामीण क्षेत्र	1400

30-निर्वाह
गोला, गिरखपुर


तहसीलदार
गोला, गिरखपुर

(राम शंकर सिंह)
महासचिव, महासंयोजक निर्वहण
गोला, गिरखपुर


अपर जिलाधिकारी (वि/रा)
गोरखपुर

क्रम सं०	अर्धनगरीय तथा ग्रामीण क्षेत्र की वर्णानुक्रम में अकृषक भूमि की दरें प्रति वर्गमीटर (बेसिक वेल्यू)				
	साफ्टवेयर में आवंटित किया गया वी-कोड	मोहल्ले या राजस्व ग्राम का नाम	परगना या वार्ड या हल्का का नाम	अर्धनगरीय तथा ग्रामीण क्षेत्र	मार्ग रहित अकृषि भूमि की दर
436	1401	बरईपार रामरूप	चांदपार/धुरियापार	ग्रामीण क्षेत्र	1400
437	1402	बरपरवा	चांदपार/धुरियापार	ग्रामीण क्षेत्र	1400
438	1403	बरपार	खुटहन/धुरियापार	ग्रामीण क्षेत्र	1400
439	1404	बरवल दीगर	खुटहन/धुरियापार	ग्रामीण क्षेत्र	1400
440	1405	बरहज मु०	बरहज/धुरियापार	ग्रामीण क्षेत्र	1400
441	1406	बरहज पार	नरें/धुरियापार	ग्रामीण क्षेत्र	2100
442	1407	बराह	चांदपार/धुरियापार	ग्रामीण क्षेत्र	2100
443	1408	बरियार	गौर/धुरियापार	ग्रामीण क्षेत्र	1800
444	1409	बुलाकी चक	चांदपार/धुरियापार	ग्रामीण क्षेत्र	1400
445	1410	बहदुराबाद	खुटहन/धुरियापार	ग्रामीण क्षेत्र	1400
446	1411	बसन्तपुर	चांदपार/धुरियापार	ग्रामीण क्षेत्र	1400
447	1412	बेलनापार	चांदपार/धुरियापार	ग्रामीण क्षेत्र	1400
448	1413	बेलपार	नरें/धुरियापार	ग्रामीण क्षेत्र	1400
449	1414	बेलपार	खुटहन/धुरियापार	ग्रामीण क्षेत्र	1400
450	1415	बेलही	गौर/धुरियापार	ग्रामीण क्षेत्र	1400
451	1416	बनवारपार	चांदपार/धुरियापार	ग्रामीण क्षेत्र	1850
452	1417	बरपार माफी	चांदपार/धुरियापार	ग्रामीण क्षेत्र	2500
453	1418	बरवल ईश्वरी प्रसाद	अठैसी/धुरियापार	ग्रामीण क्षेत्र	1850
454	1419	बरवल शंकर प्रसाद	अठैसी/धुरियापार	ग्रामीण क्षेत्र	1400
455	1420	बेलपार पाठक	रतनपुर/धुरियापार	ग्रामीण क्षेत्र	1400
456	1421	बेलासपुर	कुरमोट/धुरियापार	ग्रामीण क्षेत्र	3600
457	1422	बैरवा काजी	हवेली/धुरियापार	ग्रामीण क्षेत्र	2100

ए० पी० मिश्रा
उप-निबंधक
गोला-गोरखपुर



(राम शंकर सिंह)
सहायक महानिरीक्षक निबंधन
गोरखपुर


अपर जिलाधिकारी (वि/रा)
गोरखपुर

क्रम सं०	अर्धनगरीय तथा ग्रामीण क्षेत्र की वर्णानुक्रम में अकृषक भूमि की दरें प्रति वर्गमीटर (बेसिक वेल्थ)				
	साफ्टवेयर में आवंटित किया गया वी-कोड	मोहल्ले या राजस्व ग्राम का नाम	परगना या वार्ड या हल्का का नाम	अर्धनगरीय तथा ग्रामीण क्षेत्र	मार्ग रहित अकृषि भूमि की दर
458	1423	बाडेपार	डाडी/धुरियापार	ग्रामीण क्षेत्र	2100
459	1424	बाडीतरया	चांदपार/धुरियापार	ग्रामीण क्षेत्र	1400
460	1425	बाथ बुजुर्ग	चांदपार/धुरियापार	ग्रामीण क्षेत्र	1800
461	1426	बाथ खुर्द	चांदपार/धुरियापार	ग्रामीण क्षेत्र	1400
462	1427	बीबीपुर	हवेली/धुरियापार	ग्रामीण क्षेत्र	1400
463	1428	बिजुलिया डांड	रतनपुर/धुरियापार	ग्रामीण क्षेत्र	2100
464	1429	बिरई बु०	कुरमौट/धुरियापार	ग्रामीण क्षेत्र	2600
465	1430	विमटी	चांदपार/धुरियापार	ग्रामीण क्षेत्र	1850
466	1431	बिरई खुर्द	कुरमौट/धुरियापार	ग्रामीण क्षेत्र	2700
467	1432	विजई उर्फ भीरपुर	चांदपार/धुरियापार	ग्रामीण क्षेत्र	1400
468	1433	बगहीं	बेलघाट/धुरियापार	ग्रामीण क्षेत्र	1400
469	1434	बगहीं	रतनपुर/धुरियापार	ग्रामीण क्षेत्र	1400
470	1435	बड़गो	नर/धुरियापार	ग्रामीण क्षेत्र	1850
471	1436	बनकट	हवेली/धुरियापार	ग्रामीण क्षेत्र	1600
472	1437	विशुनपुर राजा	चांदपार/धुरियापार	ग्रामीण क्षेत्र	1400
473	1438	विशुनपुर पाण्डेय	चांदपार/धुरियापार	ग्रामीण क्षेत्र	1400
474	1439	बेलसड़	हवेली/धुरियापार	ग्रामीण क्षेत्र	1400
475	1440	बेलसड़ा	खुटहन/धुरियापार	ग्रामीण क्षेत्र	1850
476	1441	बैकुण्ठपुर	गौर/धुरियापार	ग्रामीण क्षेत्र	1850
477	1442	बैदौली	गौर/धुरियापार	ग्रामीण क्षेत्र	1400
478	1443	बैरवा खातून	हवेली/धुरियापार	ग्रामीण क्षेत्र	2100
479	1444	बैरिया	मजुरी/धुरियापार	ग्रामीण क्षेत्र	1400

ए० सी० मिश्रा
उप-निर्देशक
गोला-गोरखपुर

ॐ

राज शंकर सिंह
सहायक महानिरीक्षक निबंधन
गोरखपुर

अपर जिलाधिकारी (वि/रा)
गोरखपुर

क्रम सं०	अर्धनगरीय तथा ग्रामीण क्षेत्र की वर्णानुक्रम में अकृषक भूमि की दरें प्रति वर्गमीटर (बेसिक वेल्यू)				
	साफ्टवेयर में आवंटित किया गया वी-कोड	मोहल्ले या राजस्व ग्राम का नाम	परगना या वार्ड या हल्का का नाम	अर्धनगरीय तथा ग्रामीण क्षेत्र	मार्ग रहित अकृषि भूमि की दर
480	1445	बाघागाड़ा	खुटहन/धुरियापार	ग्रामीण क्षेत्र	1400
481	1446	बासदेवपुर	हवेली/धुरियापार	ग्रामीण क्षेत्र	2100
482	1447	बौरडीह खुर्द	बेलघाट/धुरियापार	ग्रामीण क्षेत्र	1400
483	1448	बौरडीह बुजुर्ग	बेलघाट/धुरियापार	ग्रामीण क्षेत्र	1400
484	1449	बांहपुर मु०	बरहज/धुरियापार	ग्रामीण क्षेत्र	3600
485	1450	बांहपुर एह०	बरहज/धुरियापार	ग्रामीण क्षेत्र	3600
486	1451	बस्तिया मुगल	हवेली/धुरियापार	ग्रामीण क्षेत्र	1400
487	1452	बस्तिया महमूद	हवेली/धुरियापार	ग्रामीण क्षेत्र	1400
488	1453	बस्तिया याकूब	हवेली/धुरियापार	ग्रामीण क्षेत्र	1850
489	1454	बस्तिया रामचरन	कुरमौट/धुरियापार	ग्रामीण क्षेत्र	1400
490	1455	बढ़यां	हवेली/चिल्लुपार	ग्रामीण क्षेत्र	3100
491	1456	बढ़या टीकुर	हवेली/चिल्लुपार	ग्रामीण क्षेत्र	1400
492	1457	बेइली	हवेली/चिल्लुपार	ग्रामीण क्षेत्र	5500
493	1458	बांछेपार	हवेली/चिल्लुपार	ग्रामीण क्षेत्र	5500
494	1459	बन्हैती	हवेली/चिल्लुपार	ग्रामीण क्षेत्र	1400
495	1460	बनकट	हवेली/चिल्लुपार	ग्रामीण क्षेत्र	3100
496	1461	बुढ़नपुरा	कस्बा/चिल्लुपार	ग्रामीण क्षेत्र	5500
497	1462	बभनौली	हवेली/चिल्लुपार	ग्रामीण क्षेत्र	3100
498	1463	बसावनपुर	हवेली/चिल्लुपार	ग्रामीण क्षेत्र	4800
499	1464	बरडीहा	सिकन्दरपुर/चिल्लुपार	ग्रामीण क्षेत्र	1500
500	1465	बरहता	हवेली/चिल्लुपार	ग्रामीण क्षेत्र	1500
501	1466	बेलवा गुलाब सिंह	सिकन्दरपुर/चिल्लुपार	ग्रामीण क्षेत्र	400


उप-निर्देशक
मोला-गोरखपुर


तहसीलदार
कोबा, गोरखपुर


(राम शंकर सिंह)
महाश्व, पहाडिगेअक निबन्धन
गोरखपुर


अपर जिलाधिकारी (वि/रा)
गोरखपुर

क्रम सं०	अर्धनगरीय तथा ग्रामीण क्षेत्र की वर्णानुक्रम में अकृषक भूमि की दरें प्रति वर्गमीटर (बेसिक वेल्यू)				
	साफ्टवेयर में आवंटित किया गया वी-कोड	मोहल्ले या राजस्व ग्राम का नाम	परगना या वार्ड या हल्का का नाम	अर्धनगरीय तथा ग्रामीण क्षेत्र	मार्ग रहित अकृषि भूमि की दर
502	1467	बेलवा दाखिली	सिकन्दरपुर/चिल्लुपार	ग्रामीण क्षेत्र	1400
503	1468	बेलसड़ी	हवेली/चिल्लुपार	ग्रामीण क्षेत्र	2100
504	1469	बेसहनी	सिकन्दरपुर/चिल्लुपार	ग्रामीण क्षेत्र	1400
505	1470	बैरियाडीह	मझवलिया/चिल्लुपार	ग्रामीण क्षेत्र	1400
506	1471	वहसुआ	सेमरा/चिल्लुपार	ग्रामीण क्षेत्र	1400
507	1472	बैसुखिया खुर्द एहतमाली	हवेली/चिल्लुपार	ग्रामीण क्षेत्र	1400
508	1473	बैसुखिया बुजुर्ग	हवेली/चिल्लुपार	ग्रामीण क्षेत्र	1400
509	1474	बेलवा तुरन्त सिंह	सिकन्दरपुर/चिल्लुपार	ग्रामीण क्षेत्र	400
510	1475	बैदौली	हवेली/चिल्लुपार	ग्रामीण क्षेत्र	3200
511	1476	बिहुआ ए०	सिकन्दरपुर/चिल्लुपार	ग्रामीण क्षेत्र	400
512	1477	बिहुआ मु०	सिकन्दरपुर/चिल्लुपार	ग्रामीण क्षेत्र	1400
513	1478	विमटी	हवेली/चिल्लुपार	ग्रामीण क्षेत्र	1600
514	1479	विरहुआ	सिकन्दरपुर/चिल्लुपार	ग्रामीण क्षेत्र	1400
515	1480	विशुनपुरा	हवेली/चिल्लुपार	ग्रामीण क्षेत्र	1400
516	1481	बत्थर	सिकन्दरपुर/चिल्लुपार	ग्रामीण क्षेत्र	400
517	1482	बड़हलंगंज	हवेली/चिल्लुपार	ग्रामीण क्षेत्र	6200
518	1483	बैरिया खास मु०	सिकन्दरपुर/चिल्लुपार	ग्रामीण क्षेत्र	1400
519	1484	बैरिया खास ए०	सिकन्दरपुर/चिल्लुपार	ग्रामीण क्षेत्र	1400
520	1485	बगहॉ	सिकन्दरपुर/चिल्लुपार	ग्रामीण क्षेत्र	400
521	1486	बन्जरहॉ	हवेली/चिल्लुपार	ग्रामीण क्षेत्र	1400
522	1487	बारीडीहा	हवेली/चिल्लुपार	ग्रामीण क्षेत्र	1900
523	0024	भीखीगंज	वार्ड नं०-7 टा०ए० गोला	अर्धनगरीय	5100


 ए० पी० मिश्रा
 उप-निबन्धक
 गोला-गोरखपुर


 तहसील न्याय
 लोका, गोरखपुर


 (रामेशंकर सिंह)
 सहायक महानिरीक्षक निबन्धन
 गोरखपुर


 अपर जिलाधिकारी (वि/रा)
 गोरखपुर

क्रम सं०	अर्धनगरीय तथा ग्रामीण क्षेत्र की वर्णानुक्रम में अकृषक भूमि की दरें प्रति वर्गमीटर (बेसिक वेल्यू)				
	साफ्टवेयर में आवंटित किया गया वी-कोड	मोहल्ले या राजस्व ग्राम का नाम	परगना या वार्ड या हल्का का नाम	अर्धनगरीय तथा ग्रामीण क्षेत्र	मार्ग रहित अकृषि भूमि की दर
524	0025	भीखीगंज	वार्ड नं०-9 टा0ए0 गोला	अर्धनगरीय	5100
525	1488	भेंड़ीडीह	सिकन्दरपुर/चिल्लुपार	ग्रामीण क्षेत्र	1400
526	1489	भैंसहट	सेमरा/चिल्लुपार	ग्रामीण क्षेत्र	1400
527	1490	भाटपार	हवेली/चिल्लुपार	ग्रामीण क्षेत्र	3200
528	1491	भैसौली	हवेली/चिल्लुपार	ग्रामीण क्षेत्र	4600
529	1492	भिसवा	हवेली/चिल्लुपार	ग्रामीण क्षेत्र	1400
530	1493	भिंटी दूबे	हवेली/चिल्लुपार	ग्रामीण क्षेत्र	1400
531	1494	भिंटी वाल	हवेली/चिल्लुपार	ग्रामीण क्षेत्र	1600
532	1495	भटनीपार खुर्द	खुटहन/धुरियापार	ग्रामीण क्षेत्र	3800
533	1496	भटनीपार बुजुर्ग	खुटहन/धुरियापार	ग्रामीण क्षेत्र	3400
534	1497	भिटहॉ	चांदपार/धुरियापार	ग्रामीण क्षेत्र	1400
535	1498	भताड़ी पदारथ दास	चांदपार/धुरियापार	ग्रामीण क्षेत्र	1400
536	1499	भताड़ी मन्लाल	चांदपार/धुरियापार	ग्रामीण क्षेत्र	1400
537	1500	भदौरा	चांदपार/धुरियापार	ग्रामीण क्षेत्र	1400
538	1501	भरवलिया बु०	कुरमौट/धुरियापार	ग्रामीण क्षेत्र	1400
539	1502	भरहुपुर	बनकट/धुरियापार	ग्रामीण क्षेत्र	1400
540	1503	भरसी खुर्द	नरें/धुरियापार	ग्रामीण क्षेत्र	1400
541	1504	भरसी बुजुर्ग	नरें/धुरियापार	ग्रामीण क्षेत्र	1400
542	1505	भरौली	बरहज/धुरियापार	ग्रामीण क्षेत्र	1800
543	1506	भरौह	बरहज/धुरियापार	ग्रामीण क्षेत्र	3100
544	1507	भीटी	बरहज/धुरियापार	ग्रामीण क्षेत्र	3300
545	1508	भलुअनी	कुरमौट/धुरियापार	ग्रामीण क्षेत्र	1400

ए० सी० मिश्रा
उप-निबंधक
गोला-गोरखपुर


तहसीलदार
गोला, गोरखपुर

(राम शंकर सिंह)
सहायक, महानिरीक्षक निबंधन
गोरखपुर


अपर जिलाधिकारी (वि/रा)
गोरखपुर

क्रम सं०	अर्धनगरीय तथा ग्रामीण क्षेत्र की वर्णानुक्रम में अकृषक भूमि की दरें प्रति वर्गमीटर (बेसिक वेल्थ)				
	साफ्टवेयर में आवंटित किया गया वी-कोड	मोहल्ले या राजस्व ग्राम का नाम	परगना या वार्ड या हल्का का नाम	अर्धनगरीय तथा ग्रामीण क्षेत्र	मार्ग रहित अकृषि भूमि की दर
546	1509	भलुअनी	चांदपार/धुरियापार	ग्रामीण क्षेत्र	1400
547	1510	भवनपुर	बेलघाट/धुरियापार	ग्रामीण क्षेत्र	1400
548	1511	भवानीपुर	चांदपार/धुरियापार	ग्रामीण क्षेत्र	1400
549	1512	भवसी	हवेली/धुरियापार	ग्रामीण क्षेत्र	1400
550	1513	भवाजितपुर	चांदपार/धुरियापार	ग्रामीण क्षेत्र	2100
551	1514	भवानीपुर	बनकट/धुरियापार	ग्रामीण क्षेत्र	1400
552	1515	भुईधरा खुर्द	हवेली/धुरियापार	ग्रामीण क्षेत्र	1400
553	1516	भूपगढ़	गौर/धुरियापार	ग्रामीण क्षेत्र	1800
554	1517	भैंसाव	चांदपार/धुरियापार	ग्रामीण क्षेत्र	1400
555	1518	भाटचक	हवेली/धुरियापार	ग्रामीण क्षेत्र	1400
556	1519	भीखाभार खुर्द	रतनपुर/धुरियापार	ग्रामीण क्षेत्र	1400
557	1520	भीखाभार बुजुर्ग	रतनपुर/धुरियापार	ग्रामीण क्षेत्र	1400
558	1521	भड़सरा	बरहज/धुरियापार	ग्रामीण क्षेत्र	3600
559	1522	भीटी	खुटहन/धुरियापार	ग्रामीण क्षेत्र	1800
560	1523	भुईधरा बुजुर्ग	हवेली/धुरियापार	ग्रामीण क्षेत्र	1400
561	1524	भीटी	मजुरी/धुरियापार	ग्रामीण क्षेत्र	3100
562	1525	भीखमपट्टी	गौर/धुरियापार	ग्रामीण क्षेत्र	1400
563	0026	मल्लाह टोली	वार्ड नं०-07 टा0ए0 गोला	अर्धनगरीय	5100
564	0041	मुल्लाह चौधराना	वार्ड नं०-03 टा0ए0 बड़हलगंज	अर्धनगरीय	6200
565	0042	मुहल्ला लालगंज	वार्ड नं०-09 टा0ए0 बड़हलगंज	अर्धनगरीय	6200
566	0043	महदेवा मु०	वार्ड नं०-12 टा0ए0 बड़हलगंज	अर्धनगरीय	6200
567	1526	मधुपुर	सेमरा/चिल्लुपार	ग्रामीण क्षेत्र	1800

र. प्र. वि. प्र.
07-निर्वाहक
गोरखपुर



(राम शंकर सिंह)
सहायक महानिरीक्षक निबंधन
गोरखपुर


अपर जिलाधिकारी (वि/रा)
गोरखपुर

क्रम सं०	अर्धनगरीय तथा ग्रामीण क्षेत्र की वर्णानुक्रम में अकृषक भूमि की दरें प्रति वर्गमीटर (बेसिक वेल्यू)				
	साफ्टवेयर में आवंटित किया गया वी-कोड	मोहल्ले या राजस्व ग्राम का नाम	परगना या वार्ड या हल्का का नाम	अर्धनगरीय तथा ग्रामीण क्षेत्र	मार्ग रहित अकृषि भूमि की दर
568	1527	मंझरिया	हवेली / चिल्लुपार	ग्रामीण क्षेत्र	1600
569	1528	मरकड़ी	सिकन्दरपुर / चिल्लुपार	ग्रामीण क्षेत्र	1400
570	1529	मरवट	हवेली / चिल्लुपार	ग्रामीण क्षेत्र	1400
571	1530	मरवटिया	सिकन्दरपुर / चिल्लुपार	ग्रामीण क्षेत्र	1400
572	1531	मुन्डाडीह	सिकन्दरपुर / चिल्लुपार	ग्रामीण क्षेत्र	400
573	1532	मझिलावन	हवेली / चिल्लुपार	ग्रामीण क्षेत्र	1400
574	1533	मठिया	सेमरा / चिल्लुपार	ग्रामीण क्षेत्र	1400
575	1534	मुजौना	सिकन्दरपुर / चिल्लुपार	ग्रामीण क्षेत्र	1800
576	1535	मुड़ेरा बेनी प्रसाद	सिकन्दरपुर / चिल्लुपार	ग्रामीण क्षेत्र	1400
577	1536	मुड़ेरा बाबू	सिकन्दरपुर / चिल्लुपार	ग्रामीण क्षेत्र	1400
578	1537	मोहन पौहरिया	सिकन्दरपुर / चिल्लुपार	ग्रामीण क्षेत्र	1400
579	1538	मोहन पौहरिया एहतमाली	सिकन्दरपुर / चिल्लुपार	ग्रामीण क्षेत्र	400
580	1539	मुरलीपुर	सेमरा / चिल्लुपार	ग्रामीण क्षेत्र	1400
581	1540	मुहाल जलकर मु०	सिकन्दरपुर / चिल्लुपार	ग्रामीण क्षेत्र	1800
582	1541	मुहाल जलकर एह०	सिकन्दरपुर / चिल्लुपार	ग्रामीण क्षेत्र	1400
583	1542	महुआपार	हवेली / चिल्लुपार	ग्रामीण क्षेत्र	2500
584	1543	महुलिया खंजुहा	हवेली / चिल्लुपार	ग्रामीण क्षेत्र	1400
585	1544	महुलिया खुर्द	हवेली / चिल्लुपार	ग्रामीण क्षेत्र	1400
586	1545	महुलिया पोयल	हवेली / चिल्लुपार	ग्रामीण क्षेत्र	3100
587	1546	मेदुआपार	हवेली / चिल्लुपार	ग्रामीण क्षेत्र	1900
588	1547	मैभरा	सिकन्दरपुर / चिल्लुपार	ग्रामीण क्षेत्र	1800
589	1548	माझा उर्फ सूबेदारनगर	सिकन्दरपुर / चिल्लुपार	ग्रामीण क्षेत्र	1400

ए० पी० मिश्रा
उप-निबन्धक
गोला-गोरखपुर

तहसीलदार
गोला, गोरखपुर

(राम शंकर सिंह)
सहायक महानिरीक्षक निबन्धन
गोरखपुर

अपर जिलाधिकारी (वि/रा)
गोरखपुर

क्रम सं०	अर्धनगरीय तथा ग्रामीण क्षेत्र की वर्णानुक्रम में अकृषक भूमि की दरें प्रति वर्गमीटर (बेसिक वेल्यू)				
	साफ्टवेयर में आवंटित किया गया वी-कोड	मोहल्ले या राजस्व ग्राम का नाम	परगना या वार्ड या हल्का का नाम	अर्धनगरीय तथा ग्रामीण क्षेत्र	मार्ग रहित अकृषि भूमि की दर
590	1549	मिश्रौली	सेमरा / चिल्लुपार	ग्रामीण क्षेत्र	1400
591	1550	मझवलिया	मझवलिया / चिल्लुपार	ग्रामीण क्षेत्र	1400
592	1551	मिश्रौली	हवेली / चिल्लुपार	ग्रामीण क्षेत्र	5500
593	1552	मन्नीपुर	बरहज / धुरियापार	ग्रामीण क्षेत्र	3600
594	1553	मऊ बुजुर्ग	खुटहन / धुरियापार	ग्रामीण क्षेत्र	1400
595	1554	मकरन्दपुर	हवेली / धुरियापार	ग्रामीण क्षेत्र	1400
596	1555	मझगाँवा	कुरमौट / धुरियापार	ग्रामीण क्षेत्र	1400
597	1556	मझौरा	अठैसी / धुरियापार	ग्रामीण क्षेत्र	1400
598	1557	मठअयोध्या	कोंहरा / धुरियापार	ग्रामीण क्षेत्र	1400
599	1558	मठपरशुराम	कुरमौट / धुरियापार	ग्रामीण क्षेत्र	1800
600	1559	मठसहदेवापार	कुरमौट / धुरियापार	ग्रामीण क्षेत्र	1400
601	1560	मठ आदम	कुरमौट / धुरियापार	ग्रामीण क्षेत्र	1400
602	1561	मठ केशव	चांदपार / धुरियापार	ग्रामीण क्षेत्र	1400
603	1562	मठ जयराम	चांदपार / धुरियापार	ग्रामीण क्षेत्र	1400
604	1563	मठ दुर्वाशा	गौर / धुरियापार	ग्रामीण क्षेत्र	1400
605	1564	मठपुरी	बेलघाट / धुरियापार	ग्रामीण क्षेत्र	1400
606	1565	मठ भताड़ी	चांदपार / धुरियापार	ग्रामीण क्षेत्र	1400
607	1566	मठ माधव	चांदपार / धुरियापार	ग्रामीण क्षेत्र	1400
608	1567	मठ शोभा	कुरमौट / धुरियापार	ग्रामीण क्षेत्र	1400
609	1568	मठ सुरेमन	चांदपार / धुरियापार	ग्रामीण क्षेत्र	2500
610	1569	मठ श्रीराम	कुरमौट / धुरियापार	ग्रामीण क्षेत्र	1400
611	1570	मदरहा	चांदपार / धुरियापार	ग्रामीण क्षेत्र	1400

ए० पी० मिश्रा
उप-निबंधक
गोला-गोरखपुर

कल्लार
गोला, गोरखपुर

(राम चंकर सिंह)
सहायक महानिरीक्षक निबंधन
गोरखपुर

अपर जिलाधिकारी (वि/रा)
गोरखपुर

क्रम सं०	अर्धनगरीय तथा ग्रामीण क्षेत्र की वर्णानुक्रम में अकृषक भूमि की दरें प्रति वर्गमीटर (बेसिक वेल्थ)				
	साफ्टवेयर में आवंटित किया गया वी-कोड	मोहल्ले या राजस्व ग्राम का नाम	परगना या वार्ड या हल्का का नाम	अर्धनगरीय तथा ग्रामीण क्षेत्र	मार्ग रहित अकृषि भूमि की दर
612	1571	मदरहा मु०	खुटहन/धुरियापार	ग्रामीण क्षेत्र	1400
613	1572	मदरहा एह०	खुटहन/धुरियापार	ग्रामीण क्षेत्र	1400
614	1573	मदरिया	खुटहन/धुरियापार	ग्रामीण क्षेत्र	3100
615	1574	मधुपट्टी	बनकट/धुरियापार	ग्रामीण क्षेत्र	1400
616	1575	मधुपुर	खुटहन/धुरियापार	ग्रामीण क्षेत्र	2100
617	1576	मंझरिया	कुरमौट/धुरियापार	ग्रामीण क्षेत्र	1400
618	1577	मंसूरचक	चांदपार/धुरियापार	ग्रामीण क्षेत्र	1400
619	1578	महुआड़ा	बनकट/धुरियापार	ग्रामीण क्षेत्र	1400
620	1579	मुकुन्दवार	खुटहन/धुरियापार	ग्रामीण क्षेत्र	1400
621	1580	मन्नीपुर	रतनपुर/धुरियापार	ग्रामीण क्षेत्र	2100
622	1581	मरचा	कुरमौट/धुरियापार	ग्रामीण क्षेत्र	1800
623	1582	मरची	उसरी/धुरियापार	ग्रामीण क्षेत्र	1800
624	1583	मरचीपार खुर्द	खुटहन/धुरियापार	ग्रामीण क्षेत्र	1800
625	1584	मरचीपार बुजुर्ग	खुटहन/धुरियापार	ग्रामीण क्षेत्र	1800
626	1585	मरवटिया	चांदपार/धुरियापार	ग्रामीण क्षेत्र	1400
627	1586	मरवटिया	रतनपुर/धुरियापार	ग्रामीण क्षेत्र	1400
628	1587	मलौली	रतनपुर/धुरियापार	ग्रामीण क्षेत्र	1400
629	1588	मटिहानी	खुटहन/धुरियापार	ग्रामीण क्षेत्र	3100
630	1589	मठिया	चांदपार/धुरियापार	ग्रामीण क्षेत्र	1400
631	1590	महीउद्दीनपुर	चांदपार/धुरियापार	ग्रामीण क्षेत्र	1400
632	1591	मुडेरी	नरें/धुरियापार	ग्रामीण क्षेत्र	1400
633	1592	मुरारपुर	चोंडर/धुरियापार	ग्रामीण क्षेत्र	1400

ए० पी० मिश्रा
उप-निबंधक
गोला-गोरखपुर

अपर जिलाधिकारी (वि/रा)
गोरखपुर

(राम शंकर सिंह)
सहायक महानिरीक्षक निबंधन
गोरखपुर

अपर जिलाधिकारी (वि/रा)
गोरखपुर

क्रम सं०	अर्धनगरीय तथा ग्रामीण क्षेत्र की वर्णानुक्रम में अकृषक भूमि की दरें प्रति वर्गमीटर (बेसिक वेल्थ)				
	साफ्टवेयर में आवंटित किया गया वी-कोड	मोहल्ले या राजस्व ग्राम का नाम	परगना या वार्ड या हल्का का नाम	अर्धनगरीय तथा ग्रामीण क्षेत्र	मार्ग रहित अकृषि भूमि की दर
634	1593	मुरारपुर	बनकट/धुरियापार	ग्रामीण क्षेत्र	1400
635	1594	मुबारकपुर	बनकट/धुरियापार	ग्रामीण क्षेत्र	1400
636	1595	मुहम्मदपुर	खुटहन/धुरियापार	ग्रामीण क्षेत्र	3100
637	1596	मुहम्मदपुर	बनकट/धुरियापार	ग्रामीण क्षेत्र	1400
638	1597	महुआड़ा	चांदपार/धुरियापार	ग्रामीण क्षेत्र	1400
639	1598	महुनिया	मजुरी/धुरियापार	ग्रामीण क्षेत्र	1400
640	1599	मुंगवार	चांदपार/धुरियापार	ग्रामीण क्षेत्र	1400
641	1600	महतोपार	मजुरी/धुरियापार	ग्रामीण क्षेत्र	1400
642	1601	महसनपट्टी	हवेली/धुरियापार	ग्रामीण क्षेत्र	1400
643	1602	मिश्रौलिया	कोहरा/धुरियापार	ग्रामीण क्षेत्र	1400
644	1603	मोहनपुर	चांदपार/धुरियापार	ग्रामीण क्षेत्र	1400
645	1604	मेड़री	चांदपार/धुरियापार	ग्रामीण क्षेत्र	2500
646	1605	मेहदरॉव	बरहज/धुरियापार	ग्रामीण क्षेत्र	1400
647	1606	मैदानचक	हवेली/धुरियापार	ग्रामीण क्षेत्र	1400
648	1607	मंगलपुर	खुटहन/धुरियापार	ग्रामीण क्षेत्र	1800
649	1608	मंझरिया	अठैसी/धुरियापार	ग्रामीण क्षेत्र	1400
650	1609	मांडर	बेलघाट/धुरियापार	ग्रामीण क्षेत्र	1400
651	1610	मामखोर	मजुरी/धुरियापार	ग्रामीण क्षेत्र	1850
652	1611	मालपुर	बनकट/धुरियापार	ग्रामीण क्षेत्र	1400
653	1612	मोहनपुर	बेलघाट/धुरियापार	ग्रामीण क्षेत्र	1400
654	1613	मिश्रौली	चांदपार/धुरियापार	ग्रामीण क्षेत्र	2100
655	1614	मिश्रौलिया	कुरमौट/धुरियापार	ग्रामीण क्षेत्र	1400

ए० पी० मिश्रा
उप-निबंधक
गोला-...

त. गोरखपुर
गोला, गोरखपुर

(वि/रा) शंकर सिंह
सहायक महाविभागाध्यक्ष
गोरखपुर

अपर जिलाधिकारी (वि/रा)
गोरखपुर

क्रम सं०	अर्धनगरीय तथा ग्रामीण क्षेत्र की वर्णानुक्रम में अकृषक भूमि की दरें प्रति वर्गमीटर (बिसिक वेल्यू)				
	साफ्टवेयर में आवंटित किया गया वी-कोड	मोहल्ले या राजस्व ग्राम का नाम	परगना या वार्ड या हल्का का नाम	अर्धनगरीय तथा ग्रामीण क्षेत्र	मार्ग रहित अकृषि भूमि की दर
656	1615	मेहड़ा	बरहज/धुरियापार	ग्रामीण क्षेत्र	2500
657	1616	मदरिया उर्फ गोला	बरहज/धुरियापार	ग्रामीण क्षेत्र	5100
658	1617	रामगढ़	सिकन्दरपुर/चिल्लुपार	ग्रामीण क्षेत्र	1400
659	1618	रामपुर गनेसी	हवेली/चिल्लुपार	ग्रामीण क्षेत्र	1400
660	1619	रोहुआ उर्फ मछरगाँवा	सिकन्दरपुर/चिल्लुपार	ग्रामीण क्षेत्र	1400
661	1620	रेमा	चांदपार/धुरियापार	ग्रामीण क्षेत्र	1400
662	1621	रकौली	चांदपार/धुरियापार	ग्रामीण क्षेत्र	2100
663	1622	रघुनाथपुर	चांदपार/धुरियापार	ग्रामीण क्षेत्र	1800
664	1623	रज्जूपुर	बेलघाट/धुरियापार	ग्रामीण क्षेत्र	1400
665	1624	रजहटा	खुटहन/धुरियापार	ग्रामीण क्षेत्र	1400
666	1625	रजौली खुर्द	खुटहन/धुरियापार	ग्रामीण क्षेत्र	1400
667	1626	रजौली बुजुर्ग	खुटहन/धुरियापार	ग्रामीण क्षेत्र	1400
668	1627	रूदौली	मझवलिया/चिल्लुपार	ग्रामीण क्षेत्र	1400
669	1628	रतनपुर	रतनपुर/धुरियापार	ग्रामीण क्षेत्र	2100
670	1629	रतला	खुटहन/धुरियापार	ग्रामीण क्षेत्र	2300
671	1630	रहदौली	चोडर/धुरियापार	ग्रामीण क्षेत्र	1850
672	1631	रसूलपुर माफी	बेलघाट/धुरियापार	ग्रामीण क्षेत्र	1400
673	1632	राईपुर	हवेली/धुरियापार	ग्रामीण क्षेत्र	1400
674	1633	राउतपार	बेलघाट/धुरियापार	ग्रामीण क्षेत्र	1400
675	1634	रानीपुर	चांदपार/धुरियापार	ग्रामीण क्षेत्र	2100
676	1635	रानीपुर	उसरी/धुरियापार	ग्रामीण क्षेत्र	1400
677	1636	रामकोला	मजुरी/धुरियापार	ग्रामीण क्षेत्र	3100


पं० १० मि०
उप-निर्देशक
मोला-गोरखपुर


निर्देशक
मोला-गोरखपुर


निर्देशक
मोला-गोरखपुर

अपर जिलाधिकारी (वि/रा)
गोरखपुर

क्रम सं०	अर्धनगरीय तथा ग्रामीण क्षेत्र की वर्णानुक्रम में अकृषक भूमि की दरें प्रति वर्गमीटर (बेसिक वेल्यू)				
	साफ्टवेयर में आवंटित किया गया वी-कोड	मोहल्ले या राजस्व ग्राम का नाम	परगना या वार्ड या हल्का का नाम	अर्धनगरीय तथा ग्रामीण क्षेत्र	मार्ग रहित अकृषि भूमि की दर
678	1637	रामपुर	हवेली/धुरियापार	ग्रामीण क्षेत्र	1400
679	1638	रामपुर गड़री	नरें/धुरियापार	ग्रामीण क्षेत्र	1400
680	1639	रामपुर पाण्डेय	नरें/धुरियापार	ग्रामीण क्षेत्र	1400
681	1640	रामपुर बघौरा	नरें/धुरियापार	ग्रामीण क्षेत्र	2100
682	1641	रामपुर सनाथ	चांदपार/धुरियापार	ग्रामीण क्षेत्र	2500
683	1642	रामपुर सहडेरवा	नरें/धुरियापार	ग्रामीण क्षेत्र	1400
684	1643	रामामऊ	बरहज/धुरियापार	ग्रामीण क्षेत्र	1400
685	1644	रामालखना	बेलघाट/धुरियापार	ग्रामीण क्षेत्र	1400
686	1645	रामाबारी	बरहज/धुरियापार	ग्रामीण क्षेत्र	1400
687	1646	रोईनीडीह	चांदपार/धुरियापार	ग्रामीण क्षेत्र	1400
688	1647	रौजादरगाह	हवेली/धुरियापार	ग्रामीण क्षेत्र	2100
689	1648	रुकुनपुर	बेलघाट/धुरियापार	ग्रामीण क्षेत्र	1400
690	0044	लेटाघाट	वार्ड नं०-14 बडहलगंज	अर्धनगरीय	6200
691	1649	लक्ष्मीपुर	खुटहन/धुरियापार	ग्रामीण क्षेत्र	1400
692	1650	लदरौव	हवेली/धुरियापार	ग्रामीण क्षेत्र	1400
693	1651	लुगरापार	मजुरी/धुरियापार	ग्रामीण क्षेत्र	1400
694	1652	लोन्दरा	कुरमौट/धुरियापार	ग्रामीण क्षेत्र	1400
695	1653	लोहरापार	अठैसी/धुरियापार	ग्रामीण क्षेत्र	1400
696	1654	लोहरा जमाल	कुरमौट/धुरियापार	ग्रामीण क्षेत्र	2500
697	1655	लोहरा मीरा	हवेली/धुरियापार	ग्रामीण क्षेत्र	1400
698	1656	लोहरा तारा	हवेली/धुरियापार	ग्रामीण क्षेत्र	1400
699	1657	लोहरा फत्तू	हवेली/धुरियापार	ग्रामीण क्षेत्र	1400



ए० पी० मिश्रा
 उप-निबन्धक
 गोला-गोरखपुर


राम शंकर सिंह
 गोला, गोरखपुर



(राम शंकर सिंह)
 सहायक महानिरीक्षक निबन्धन
 गोरखपुर



 अपर जिलाधिकारी (वि/रा)
 गोरखपुर

क्रम सं०	अर्धनगरीय तथा ग्रामीण क्षेत्र की वर्णानुक्रम में अकृषक भूमि की दरें प्रति वर्गमीटर (बेसिक वेल्थ)				
	साफ्टवेयर में आवंटित किया गया वी-कोड	मोहल्ले या राजस्व ग्राम का नाम	परगना या वार्ड या हल्का का नाम	अर्धनगरीय तथा ग्रामीण क्षेत्र	मार्ग रहित अकृषि भूमि की दर
700	1658	लखनापार	हवेली/चिल्लुपार	ग्रामीण क्षेत्र	2800
701	1659	लक्ष्मीपुर	हवेली/धुरियापार	ग्रामीण क्षेत्र	4500
702	1660	लखनौरा	सिकन्दरपुर/चिल्लुपार	ग्रामीण क्षेत्र	1400
703	1661	लखनौरी	सिकन्दरपुर/चिल्लुपार	ग्रामीण क्षेत्र	1400
704	1662	शनिचरा पट्टी दूबे	सेमरा/चिल्लुपार	ग्रामीण क्षेत्र	1400
705	1663	शनिचरा पट्टी बाबू	सेमरा/चिल्लुपार	ग्रामीण क्षेत्र	1400
706	1664	शेरपुर	सिकन्दरपुर/चिल्लुपार	ग्रामीण क्षेत्र	400
707	1665	सियरहॉ	हवेली/चिल्लुपार	ग्रामीण क्षेत्र	1400
708	1666	सरया खास	सिकन्दरपुर/चिल्लुपार	ग्रामीण क्षेत्र	1800
709	1667	सिधुआपार	हवेली/चिल्लुपार	ग्रामीण क्षेत्र	5500
710	1668	संसारपार	हवेली/चिल्लुपार	ग्रामीण क्षेत्र	5500
711	1669	सरया चक	सिकन्दरपुर/चिल्लुपार	ग्रामीण क्षेत्र	1400
712	1670	सरस्वती	हवेली/चिल्लुपार	ग्रामीण क्षेत्र	1400
713	1671	सुरदहॉ	हवेली/चिल्लुपार	ग्रामीण क्षेत्र	1700
714	1672	सहड़ौली	हवेली/चिल्लुपार	ग्रामीण क्षेत्र	1800
715	1673	सेमरा बुजुर्ग	सेमरा/चिल्लुपार	ग्रामीण क्षेत्र	1400
716	1674	सेमरा खुर्द	सेमरा/चिल्लुपार	ग्रामीण क्षेत्र	1400
717	1675	सोनसथा	सेमरा/चिल्लुपार	ग्रामीण क्षेत्र	1400
718	1676	सोमगड़हा	हवेली/चिल्लुपार	ग्रामीण क्षेत्र	1400
719	1677	सोहराभार बुजुर्ग	हवेली/चिल्लुपार	ग्रामीण क्षेत्र	2100
720	1678	सोहराभार एहतमाली	हवेली/चिल्लुपार	ग्रामीण क्षेत्र	400
721	1679	साउखोर	हवेली/चिल्लुपार	ग्रामीण क्षेत्र	2100


 ए० पी० मिश्रा
 उप-निबंधक
 मोला-गोरखपुर


 सी० के० सिंह
 सहायक निबंधक
 गोरखपुर


 सी० के० सिंह
 सहायक महानिरीक्षक निबंधन
 गोरखपुर


 अपर जिलाधिकारी (वि/रा)
 गोरखपुर

क्रम सं०	अर्धनगरीय तथा ग्रामीण क्षेत्र की वर्णानुक्रम में अकृषक भूमि की दरें प्रति वर्गमीटर (बेसिक वेल्थ)				
	साफ्टवेयर में आवंटित किया गया वी-कोड	मोहल्ले या राजस्व ग्राम का नाम	परगना या वार्ड या हल्का का नाम	अर्धनगरीय तथा ग्रामीण क्षेत्र	मार्ग रहित अकृषि भूमि की दर
722	1680	सीधेगौर	सिकन्दरपुर / चिल्लुपार	ग्रामीण क्षेत्र	1800
723	1681	शुक्लपुरी	हवेली / चिल्लुपार	ग्रामीण क्षेत्र	3100
724	1682	सरया	बरहज / धुरियापार	ग्रामीण क्षेत्र	1400
725	1683	सरया	मजुरी / धुरियापार	ग्रामीण क्षेत्र	1400
726	1684	सरवरपार	खुटहन / धुरियापार	ग्रामीण क्षेत्र	1400
727	1685	सरहरा	चांदपार / धुरियापार	ग्रामीण क्षेत्र	1400
728	1686	शनिचरा	चांदपार / धुरियापार	ग्रामीण क्षेत्र	1400
729	1687	सुअरज खुर्द	चांदपार / धुरियापार	ग्रामीण क्षेत्र	1400
730	1688	सुअरज बुजुर्ग	चांदपार / धुरियापार	ग्रामीण क्षेत्र	2100
731	1689	सिसई	चांदपार / धुरियापार	ग्रामीण क्षेत्र	2500
732	1690	सुकरौली	बेलघाट / धुरियापार	ग्रामीण क्षेत्र	1400
733	1691	सुकरौली	मजुरी / धुरियापार	ग्रामीण क्षेत्र	3100
734	1692	सुथनी	चांदपार / धुरियापार	ग्रामीण क्षेत्र	2100
735	1693	सुरदापार राजा	बरहज / धुरियापार	ग्रामीण क्षेत्र	1400
736	1694	सिधवाना	बेलघाट / धुरियापार	ग्रामीण क्षेत्र	1400
737	1695	सुरदापार शुक्ल	बरहज / धुरियापार	ग्रामीण क्षेत्र	1400
738	1696	सुल्तानपुर	कुरमौट / धुरियापार	ग्रामीण क्षेत्र	1400
739	1697	शाहपुर बुजुर्ग	हवेली / धुरियापार	ग्रामीण क्षेत्र	1400
740	1698	सिसवा	खुटहन / धुरियापार	ग्रामीण क्षेत्र	1400
741	1699	सहड़ीली	रतनपुर / धुरियापार	ग्रामीण क्षेत्र	2100
742	1700	सहदेवापार	कुरमौट / धुरियापार	ग्रामीण क्षेत्र	1800
743	1701	सहसरॉव	रतनपुर / धुरियापार	ग्रामीण क्षेत्र	1400

ए० पी० मिश्रा
उप-निर्वाहक
जिला-गौर

राम साकर सिंह
सहायक महासिपायक निबंधन
गोरखपुर

अपर जिलाधिकारी (वि/रा)
गोरखपुर

क्रम सं०	अर्धनगरीय तथा ग्रामीण क्षेत्र की वर्णानुक्रम में अकृषक भूमि की दरें प्रति वर्गमीटर (बेसिक वेल्थ)				
	साफ्टवेयर में आवंटित किया गया वी-कोड	मोहल्ले या राजस्व ग्राम का नाम	परगना या वार्ड या हल्का का नाम	अर्धनगरीय तथा ग्रामीण क्षेत्र	मार्ग रहित अकृषि भूमि की दर
744	1702	सिधारी	डाड़ी/धुरियापार	ग्रामीण क्षेत्र	1800
745	1703	सेमरी	चांदपार/धुरियापार	ग्रामीण क्षेत्र	1400
746	1704	सैदाबाद	रतनपुर/धुरियापार	ग्रामीण क्षेत्र	1400
747	1705	संग्राम पट्टी	रतनपुर/धुरियापार	ग्रामीण क्षेत्र	1400
748	1706	सोढ़ावीर	चांदपार/धुरियापार	ग्रामीण क्षेत्र	1400
749	1707	सोनबरसा	मजुरी/धुरियापार	ग्रामीण क्षेत्र	1400
750	1708	सोठिया	हवेली/धुरियापार	ग्रामीण क्षेत्र	1400
751	1709	सकतपुरा	हवेली/धुरियापार	ग्रामीण क्षेत्र	1400
752	1710	सकरदेईया	गौर/धुरियापार	ग्रामीण क्षेत्र	1850
753	1711	शिवपुर	मजुरी/धुरियापार	ग्रामीण क्षेत्र	2500
754	1712	शाहपुर आईमा	हवेली/धुरियापार	ग्रामीण क्षेत्र	1400
755	1713	सकराखोर	हवेली/धुरियापार	ग्रामीण क्षेत्र	1400
756	1714	सरया	रतनपुर/धुरियापार	ग्रामीण क्षेत्र	1500
757	1715	सखरूआ खुर्द	मजुरी/धुरियापार	ग्रामीण क्षेत्र	1850
758	1716	सखरूआ बुजुर्ग	मजुरी/धुरियापार	ग्रामीण क्षेत्र	1850
759	1717	सडसड़ा खुर्द	चांदपार/धुरियापार	ग्रामीण क्षेत्र	1400
760	1718	सडसड़ा बुजुर्ग	चांदपार/धुरियापार	ग्रामीण क्षेत्र	1400
761	1719	सतौरा	मजुरी/धुरियापार	ग्रामीण क्षेत्र	1400
762	1720	समदपुर	बनकट/धुरियापार	ग्रामीण क्षेत्र	1800
763	1721	शिवपुर मु०	बरहज/धुरियापार	ग्रामीण क्षेत्र	1400
764	1722	शिवपुर एह०	बरहज/धुरियापार	ग्रामीण क्षेत्र	1400
765	1723	समसपट्टी	बेलघाट/धुरियापार	ग्रामीण क्षेत्र	1400

ए० पी० मिश्रा
उप-निबंधक
गोला-गोरखपुर

शिवपुर
शिवपुर, गोरखपुर

(राम शंकर सिंह)
सहायक महानिरीक्षक निबंधन
गोरखपुर

अपर जिलाधिकारी (वि/रा)
गोरखपुर

क्रम सं०	अर्धनगरीय तथा ग्रामीण क्षेत्र की वर्णानुक्रम में अकृषक भूमि की दरें प्रति वर्गमीटर (बिसिक वेल्यू)				
	साफ्टवेयर में आवंटित किया गया वी-कोड	मोहल्ले या राजस्व ग्राम का नाम	परगना या वार्ड या हल्का का नाम	अर्धनगरीय तथा ग्रामीण क्षेत्र	मार्ग रहित अकृषि भूमि की दर
766	1724	सरदह	खुटहन/धुरियापार	ग्रामीण क्षेत्र	2500
767	1725	सरम	चांदपार/धुरियापार	ग्रामीण क्षेत्र	1800
768	1726	शिवपुर	चांदपार/धुरियापार	ग्रामीण क्षेत्र	2500
769	0027	हरिजन बस्ती	वार्ड नं०-4 टा०ए० गोला	अर्धनगरीय	5100
770	0028	हरिजन बस्ती	वार्ड नं०-1 टा०ए० गोला	अर्धनगरीय	5100
771	1727	हुसैनपुर	हवेली/धुरियापार	ग्रामीण क्षेत्र	1400
772	1728	हेमपुर	मजुरी/धुरियापार	ग्रामीण क्षेत्र	1400
773	1729	हटवा	चांदपार/धुरियापार	ग्रामीण क्षेत्र	1400
774	1730	हटवा	झाड़ी/धुरियापार	ग्रामीण क्षेत्र	1400
775	1731	हमीदपुर	हवेली/धुरियापार	ग्रामीण क्षेत्र	2100
776	1732	हरिहरपुर मु०	रतनपुर/धुरियापार	ग्रामीण क्षेत्र	1400
777	1733	हरपुर	चौंडर/धुरियापार	ग्रामीण क्षेत्र	1400
778	1734	हरपुर	चांदपार/धुरियापार	ग्रामीण क्षेत्र	1800
779	1735	हरलालपुरा	कुरमौट/धुरियापार	ग्रामीण क्षेत्र	1400
780	1736	हरबंशपुर	चांदपार/धुरियापार	ग्रामीण क्षेत्र	1400
781	1737	हरिहरपुर	कुरमौट/धुरियापार	ग्रामीण क्षेत्र	2100
782	1738	हादीचक	बनकट/धुरियापार	ग्रामीण क्षेत्र	1400
783	1739	हींगुहार	सिकन्दरपुर/चिल्लुपार	ग्रामीण क्षेत्र	1400
784	1740	ज्ञानकोल	सिकन्दरपुर/चिल्लुपार	ग्रामीण क्षेत्र	1400

ए० पी० मिश्रा
उप-निबंधक
मोला-गोरखपुर

राजेश कुमार
उप-निबंधक
गोरखपुर

(राम शंकर सिंह)
सहायक महानिरीक्षक निबंधन
गोरखपुर

अपर जिलाधिकारी (वि/रा)
गोरखपुर

प्रारूप-3

अर्धनगरीय क्षेत्र में मुख्य मार्गों के रोड सेगमेंट पर पड़ने वाले मोहल्ले या राजस्व ग्राम की अकृषक भूमि की सम्पत्ति की किराये की न्यूनतम दरें प्रति वर्गमीटर

क- उप जिला-गोला, जिला-गोरखपुर के अधीन अर्धनगरीय क्षेत्र पर मुख्य मार्गों पर अकृषक भूमि तथा वाणिज्यिक सम्पत्ति की न्यूनतम दर प्रतिवर्गमीटर					
क्रम संख्या एवं रोड का नाम कहाँ से कहाँ तक		मोहल्ले या राजस्व ग्राम का नाम	प्रारूप-1 में आवंटित किया गया वी-कोड	अकृषक भूमि की दर	
1	2	3	4	5	
1	पटना चौराहे से सोती चौराहा होते हुए अम्बे टाकीज तक	1	चिल्लूपार	0032	12000
		2	चौधराना	0041	12000
		3	तिवारीपुर	0032	12000
		4	नौसरहा	0035	12000
2	गोला रोड चौक से थाना होते हुए लेटा घाट	5	पंडितपुरा	0038	12000
		6	लेटाघाट	0044	12000
3	लेटाघाट के बाद से अग्रवाल ट्रेडिंग होते हुए हनुमानगढ़ी रोड से अम्बे टाकीज तक	7	नई हनुमान गढ़ी	0036	12000
		8	पुरानी हनुमान गढ़ी	0037	12000
		9	बेनीबाबू का कूआ	0040	12000
4	पुरानी मछली मण्डी से छोटी मस्जिद होते हुए जसवंत सिंह के मकान से पुरानी शंराब भट्टी तक	10	चौधराना	0041	12000
		11	पण्डितपुरा	0038	12000
		12	महदेवा	0043	12000
		13	लालगंज	0042	12000

ए० पी० मिश्रा
उप-निबंधक
गोला-गोरखपुर

(राम शंकर सिंह)
सहायक जिलाधिकारी निबंधन
गोरखपुर

अपर जिलाधिकारी (वि/रा)
गोरखपुर

क्रम संख्या एवं रोड का नाम कहाँ से कहाँ तक		मोहल्ले या राजस्व ग्राम का नाम		प्रारूप-1 में आवंटित किया गया वी-कोड	अकृषक भूमि की दर
5	अनिल नाऊ के मकान से कोरी कुजड़ा के मकान होते हुए पी0डब्लू0डी0 सड़क तक	14	कुजरौटी	0004	9400
		15	कुजरौटी	0005	9400
		16	खटिक टोला	0007	9400
		17	छोटी हरिजन टोली	0008	9400
		18	तेलियाना काली चौराहा	0014	9400
		19	भीखीगंज	0024	9400
		20	हरिजन बस्ती	0027	9400
6	चन्द्र चौराहा से कोल्ड स्टोरेज	21	उत्तरी चौराहा	0002	9400
		22	डिहवा	0013	9400
		23	पश्चिमी मल्लाह टोली	0019	9400
7	हनुमान गढ़ी से चन्द्र चौराहा तक	24	अहिराना	0001	9400
		25	उत्तरी चौराहा	0002	9400
		26	काली चौरा	0011	9400
		27	कुजरौटी	0004	9400
		28	डिहवा	0013	9400
		29	पश्चिमी मल्लाह टोली	0019	9400
		30	ब्रम्ह स्थान	0021	9400
		31	हरिजन बस्ती	0027	9400

Amid

क

Amid

अपर जिलाधिकारी (वि/रा)
गोरखपुर

क्रम संख्या एवं रोड का नाम कहाँ से कहाँ तक		मोहल्ले या राजस्व ग्राम का नाम		प्रारूप-1 में आवंटित किया गया वी-कोड	अकृषक भूमि की दर
8	ब्योरी चौराहे व थाना से मार्केट होते हुए चन्द्र चौराहा	32	कुजरौटी	0004	9400
		33	खटिक टोला छोटी	0007	9400
		34	थाना से पूरब मेन रोड	0015	9400
		35	हरिजन बस्ती	0027	9400
9	ब्योरी चौराहे से एल0पी0एन0 स्कूल व चिकनिया होते हुए चन्द्र चौराहा तक	36	काली चौरा	0011	9400
		37	कुजरौटी	0004	9400
		38	हरिजन बस्ती	0027	9400

[Signature]

ए० पी० मिश्रा
उप-निर्देशक
गोरखपुर

[Signature]
गोरखपुर

[Signature]
सहायक महानिरीक्षक निबंधन
गोरखपुर

[Signature]
अपर जिलाधिकारी (वि/रा)
गोरखपुर

3(ख) अचलित मूल्यांकन दर-सूची के भाग-2, प्रारूप-3 के अन्तर्गत वर्गीकृत किये गये सेग्मेंट्स के अन्तर्गत आने वाली एकल दूकान में अन्तर्निहित भूमि एवं एकल से भिन्न वाणिज्यिक सम्पत्तियों के मूल्यांकन हेतु दरें/प्रति वर्गमी०/प्रतिवर्गमी० फर्श क्षेत्र (कार्पेट ऐरिया) रुपये में।

85

क्रम सं०	सेग्मेंट का नाम (किस रोड पर कहां से कहां तक)	सम्मिलित मोहल्लों/राजस्व ग्रामों का नाम	प्रारूप-1 में आवंटित किया गया वी-कोड	एकल व्यवसायिक सम्पत्ति के निहित भूमि के मूल्यांकन हेतु निर्धारित दर प्रति वर्ग मी०	एकल दूकान से भिन्न व्यवसायिक सम्पत्ति के मूल्यांकन हेतु आच्छादित क्षेत्रफल की दर प्रति वर्गमी०		
					दूकान हेतु निर्धारित दर प्रति वर्गमी०	कार्यालय हेतु निर्धारित दर प्रति वर्ग मी०	
1		2	3	4	5	6	
1	पटना चौराहे से सोती चौराहा होते हुए अम्बे टाकीज तक	1	चिल्लूपार	0032	33000	39600	34100
		2	चौधराना	0041	33000	39600	34100
		3	तिवारीपुर	0032	33000	39600	34100
		4	नौसरहा	0035	33000	39600	34100
2	गोला रोड चौक से थाना होते हुए लेटा घाट	5	पंडितपुरा	0038	33000	39600	34100
		6	लेटाघाट	0044	33000	39600	34100
3	लेटाघाट के बाद से अग्रवाल ट्रेडिंग होते हुए हनुमानगढ़ी रोड से अम्बे टाकीज तक	7	नई हनुमान गढ़ी	0036	33000	39600	34100
		8	पुरानी हनुमान गढ़ी	0037	33000	39600	34100
		9	बेनीबाबू का कूआ	0040	33000	39600	34100
4	पुरानी मछली मण्डी से छोटी मस्जिद होते हुए जसवंत सिंह के मकान से पुरानी शराब भट्ठी तक	10	चौधराना	0041	33000	39600	34100
		11	पण्डितपुरा	0038	33000	39600	34100
		12	महदेवा	0043	33000	39600	34100
		13	लालगंज	0042	33000	39600	34100

श्री ०० विश्वा
उप-मिस्त्र
गोला-गोरखपुर

श्री ०० संकर सिंह
सहायक महानिरीक्षक निबंधन
गोरखपुर

अपर जिलाधिकारी (वि/रा)
गोरखपुर

क्रम सं०	सेगमेंट का नाम (किस रोड पर कहां से कहां तक)	सम्मिलित मोहल्लों/राजस्व ग्रामों का नाम		प्रारूप-1 में आवंटित किया गया वी-कोड	एकल व्यवसायिक सम्पत्ति के निहित भूमि के मूल्यांकन हेतु निर्धारित दर प्रति वर्ग मी०	एकल दूकान से भिन्न व्यवसायिक सम्पत्ति के मूल्यांकन हेतु आच्छादित क्षेत्रफल की दर प्रति वर्गमी०	
						दूकान हेतु निर्धारित दर प्रति वर्गमी०	कार्यालय हेतु निर्धारित दर प्रति वर्ग मी०
5	अनिल नाऊ के मकान से कोरी कुजड़ा के मकान होते हुए पी०डब्लू०डी० सड़क तक	14	कुजरौटी	0004	28600	35200	29700
		15	कुजरौटी	0005	28600	35200	29700
		16	खटिक टोला	0007	28600	35200	29700
		17	छोटी हरिजन टोली	0008	28600	35200	29700
		18	तेलियाना काली चौराहा	0014	28600	35200	29700
		19	भीखीगंज	0024	28600	35200	29700
		20	हरिजन बस्ती	0027	28600	35200	29700
6	चन्द्र चौराहा से कोल्ड स्टोरेज	21	उत्तरी चौराहा	0002	28600	35200	29700
		22	डिहवा	0013	28600	35200	29700
		23	पश्चिमी मल्लाह टोली	0019	28600	35200	29700
7	हनुमान गढ़ी से चन्द्र चौराहा तक	24	अहिराना	0001	28600	35200	29700
		25	उत्तरी चौराहा	0002	28600	35200	29700
		26	काली चौरा	0011	28600	35200	29700
		27	कुजरौटी	0004	28600	35200	29700
		28	डिहवा	0013	28600	35200	29700
		29	पश्चिमी मल्लाह टोली	0019	28600	35200	29700
		30	ब्रम्ह स्थान	0021	28600	35200	29700
		31	हरिजन बस्ती	0027	28600	35200	29700


पि. सी० मिश्रा
उप-निबंधक
गोला-गोरखपुर


सहायक निबंधक
गोला, गोरखपुर


राम शंकर सिंह
सहायक निबंधक
गोला-गोरखपुर


अपर जिलाधिकारी (वि/रा)
गोरखपुर

क्रम सं०	सेगमेंट का नाम (किस रोड पर कहां से कहां तक)	सम्मिलित मोहल्लों/राजस्व ग्रामों का नाम		प्रारूप-1 में आवंटित किया गया वी-कोड	एकल व्यवसायिक सम्पत्ति के निहित भूमि के मूल्यांकन हेतु निर्धारित दर प्रति वर्ग मी०	एकल दूकान से भिन्न व्यवसायिक सम्पत्ति के मूल्यांकन हेतु आच्छादित क्षेत्रफल की दर प्रति वर्गमी०	
						दूकान हेतु निर्धारित दर प्रति वर्गमी०	कार्यालय हेतु निर्धारित दर प्रति वर्ग मी०
8	ब्योरी चौराहे व थाना से मार्केट होते हुए चन्द्र चौराहा	32	कुजरौटी	0004	28600	35200	29700
		33	खटिक टोला छोटी	0007	28600	35200	29700
		34	थाना से पूरब मेन रोड	0015	28600	35200	29700
		35	हरिजन बस्ती	0027	28600	35200	29700
9	ब्योरी चौराहे से एल०पी०एन० स्कूल व चिकनिया होते हुए चन्द्र चौराहा तक	36	काली चौरा	0011	28600	35200	29700
		37	कुजरौटी	0004	28600	35200	29700
		38	हरिजन बस्ती	0027	28600	35200	29700


ए० पी० मिश्रा
 उप-निबन्धक
 गोला-गोरखपुर


राम शंकर सिंह
 सहायक महानिरीक्षक निबन्धन
 गोरखपुर


राम शंकर सिंह
 सहायक महानिरीक्षक निबन्धन
 गोरखपुर


 अपर जिलाधिकारी (वि/रा)
 गोरखपुर

प्रारूप-4(क)

उप निबन्धक कार्यालय-गोला, गोरखपुर की क्षेत्राधिकारिता के विभिन्न भागों (अर्धनगरीय/ग्रामीण क्षेत्र) की, वर्णानुक्रम में, उन अकृषि भूमियों की न्यूनतम दरें प्रतिवर्गमीटर (रूपये में) तथा वाणिज्यिक भवनों की किरायादरें (रूपये में)/प्रतिवर्गमीटर आच्छादित क्षेत्रफल, जो मूल्यांकन सूची के भाग-2 के प्रारूप-2 व प्रारूप-3 से आच्छादित नहीं हैं -

4(क-1)

क्रम सं०	प्रारूप-1 में आवंटित किया गया वी-कोड	मोहल्ले या राजस्व ग्राम का नाम	अर्धनगरीय या ग्रामीण	अकृषक भूमि की न्यूनतम दर		
				1 से 5 मीटर तक चौड़े मार्ग के किनारे अवस्थित भूमि की दर	5मी० से अधिक 9 मीटर तक चौड़े मार्ग के किनारे अवस्थित भूमि की दर	9 मीटर से अधिक 12 मीटर तक चौड़े मार्ग के किनारे अवस्थित भूमि की दर
1	0001	अहिराना	अर्धनगरीय	7900	8000	8500
2	1001	औराडीह	ग्रामीण क्षेत्र	1700	1800	2300
3	1002	अहिरौली	ग्रामीण क्षेत्र	3500	3800	4500
4	1003	अजयपुरा	ग्रामीण क्षेत्र	425	500	600
5	1004	आच्छेडीह	ग्रामीण क्षेत्र	1700	1800	2300
6	1005	ओझौली	ग्रामीण क्षेत्र	3500	3800	4500
7	1006	अतरौरा	ग्रामीण क्षेत्र	7500	8500	9000
8	1007	अकबराबाद	ग्रामीण क्षेत्र	1700	1800	2300
9	1008	अकोल्हा	ग्रामीण क्षेत्र	1700	1800	2300
10	1009	अटौली	ग्रामीण क्षेत्र	1700	1800	2300
11	1010	अवरूस	ग्रामीण क्षेत्र	1700	1800	2300
12	1011	अमदेवा बुजुर्ग	ग्रामीण क्षेत्र	3000	3200	3600
13	1012	अमोढ़ा	ग्रामीण क्षेत्र	4400	5100	5500
14	1013	अरांव जगदीश	ग्रामीण क्षेत्र	2600	2800	3400
15	1014	अरांव करन	ग्रामीण क्षेत्र	1700	1800	2300
16	1015	अमौली मु०	ग्रामीण क्षेत्र	1700	1800	2300

ए० पी० मिश्रा
उप-निबन्धक
गोला-गोरखपुर

तहसीलदार
गोला, गोरखपुर

हस्ताक्षर महा-निबन्धक
गोरखपुर

अपर जिलाधिकारी (वि/रा)
गोरखपुर

क्रम सं०	प्रारूप-1 में आवंटित किया गया वी-कोड	मोहल्ले या राजस्व ग्राम का नाम	अर्धनगरीय या ग्रामीण	अकृषक भूमि की न्यूनतम दर		
				1 से 5 मीटर तक चौड़े मार्ग के किनारे अवस्थित भूमि की दर	5मी० से अधिक 9 मीटर तक चौड़े मार्ग के किनारे अवस्थित भूमि की दर	9 मीटर से अधिक 12 मीटर तक चौड़े मार्ग के किनारे अवस्थित भूमि की दर
17	1016	अल्लिपुर	ग्रामीण क्षेत्र	1700	1800	2300
18	1017	अल्हयारपुर	ग्रामीण क्षेत्र	1700	1800	2300
19	1018	अलावलपुर	ग्रामीण क्षेत्र	1700	1800	2300
20	1019	अवरा कोल	ग्रामीण क्षेत्र	1700	1800	2300
21	1020	अवस्थी	ग्रामीण क्षेत्र	1700	1800	2300
22	1021	अहिरोली	ग्रामीण क्षेत्र	1700	1800	2300
23	1022	अहिरोली	ग्रामीण क्षेत्र	1700	1800	2300
24	1023	अहिरोली	ग्रामीण क्षेत्र	1700	1800	2300
25	1024	आनन्दगढ़	ग्रामीण क्षेत्र	2300	2400	3000
26	1025	आशानन्दपुर	ग्रामीण क्षेत्र	2400	2800	3500
27	1026	आशिकरोजा	ग्रामीण क्षेत्र	2600	3200	4000
28	1027	अठसैया	ग्रामीण क्षेत्र	1700	1800	2300
29	1028	इटौरा खुर्द	ग्रामीण क्षेत्र	2600	3200	4000
30	1029	इटौरा बुजुर्ग	ग्रामीण क्षेत्र	2600	3200	4000
31	1030	इटौरा उर्फ प्रेमगढ़	ग्रामीण क्षेत्र	1700	1800	2300
32	0002	उत्तरी चौरा	अर्धनगरीय	7000	7500	8500
33	1031	उदईपुर	ग्रामीण क्षेत्र	3500	3600	3800
34	1032	उनीली	ग्रामीण क्षेत्र	3300	3700	3800
35	1033	उरुवा	ग्रामीण क्षेत्र	5000	6100	7000
36	1034	ऊँचागाँव	ग्रामीण क्षेत्र	1700	1800	2300
37	1035	उसरी	ग्रामीण क्षेत्र	2600	3200	4000

ए० पी० मिश्रा
उप-निबंधक
गोला-गोरखपुर

सहायक निबंधक
गोला, गोरखपुर

सहायक महा निबंधक निबंधक
गोरखपुर

क्रम सं०	प्रारूप-1 में आवंटित किया गया वी-कोड	मोहल्ले या राजस्व ग्राम का नाम	अर्धनगरीय या ग्रामीण	अकृषक भूमि की न्यूनतम दर		
				1 से 5 मीटर तक चौड़े मार्ग के किनारे अवस्थित भूमि की दर	5 मीटर से अधिक 9 मीटर तक चौड़े मार्ग के किनारे अवस्थित भूमि की दर	9 मीटर से अधिक 12 मीटर तक चौड़े मार्ग के किनारे अवस्थित भूमि की दर
59	1053	करौंदी	ग्रामीण क्षेत्र	1700	1800	2300
60	1054	कस्बाखटिक	ग्रामीण क्षेत्र	1700	1800	2300
61	1055	कस्बा तेली	ग्रामीण क्षेत्र	1700	1800	2300
62	1056	कस्बा हसन	ग्रामीण क्षेत्र	2600	2800	3500
63	1057	काठ बुजुर्ग	ग्रामीण क्षेत्र	1700	1800	2300
64	1058	कादमपुर	ग्रामीण क्षेत्र	1700	1800	2300
65	1059	कारोकान उर्फ बारानगर मु०	ग्रामीण क्षेत्र	2400	2500	3000
66	1060	काल्हीपार	ग्रामीण क्षेत्र	1700	1800	2300
67	1061	काशत काशीनायक	ग्रामीण क्षेत्र	1700	1800	2300
68	1062	काशत भवानीदत्त	ग्रामीण क्षेत्र	1700	1800	2300
69	1063	काशत मिश्रौली	ग्रामीण क्षेत्र	1700	1800	2300
70	1064	काशत सुबंश दूबे	ग्रामीण क्षेत्र	1700	1800	2300
71	1065	कोटवा अवदानी	ग्रामीण क्षेत्र	1700	1800	2300
72	1066	कोडर उर्फ बघोर	ग्रामीण क्षेत्र	1700	1800	2300
73	1067	कोडरी बुजुर्ग	ग्रामीण क्षेत्र	1700	1800	2300
74	1068	कौड़िया	ग्रामीण क्षेत्र	1700	1800	2300
75	1069	कोटियाँ	ग्रामीण क्षेत्र	1900	2000	2500
76	1070	कोटिया नायक	ग्रामीण क्षेत्र	1700	1800	2300
77	1071	कोहड़ी बु०	ग्रामीण क्षेत्र	4800	5800	6000
78	1072	कोहड़ी खुर्द	ग्रामीण क्षेत्र	3400	3800	4000
79	1073	कोहरा बु०	ग्रामीण क्षेत्र	1700	1800	2300

ए० पी० मिश्र,
उप-निबंधक
गोला-गोरखपुर

तहसील
गोला, गोरखपुर

अध्यक्ष महानगरपालिका (नवम्बर)
गोरखपुर

अपर जिलाधिकारी (वि/रा)
गोरखपुर

क्रम सं०	प्रारूप-1 में आवंटित किया गया वी-कोड	मोहल्ले या राजस्व ग्राम का नाम	अर्धनगरीय या ग्रामीण	अकृषक भूमि की न्यूनतम दर		
				1 से 5 मीटर तक चौड़े मार्ग के किनारे अवस्थित भूमि की दर	5मी० से अधिक 9 मीटर तक चौड़े मार्ग के किनारे अवस्थित भूमि की दर	9 मीटर से अधिक 12 मीटर तक चौड़े मार्ग के किनारे अवस्थित भूमि की दर
80	1074	कोहरा खुर्द	ग्रामीण क्षेत्र	1700	1800	2300
81	1075	कोहारचक	ग्रामीण क्षेत्र	2000	2100	3000
82	1076	कौवाडील	ग्रामीण क्षेत्र	2400	2500	3000
83	1077	कोड़री	ग्रामीण क्षेत्र	1700	1800	2300
84	1078	कोहना गोपालपुर मु०	ग्रामीण क्षेत्र	1700	2100	2300
85	1079	कोहना गोपालपुर एहतमाली	ग्रामीण क्षेत्र	1700	1800	2300
86	1080	कलानी	ग्रामीण क्षेत्र	2300	2400	3000
87	1081	केशवपट्टी	ग्रामीण क्षेत्र	1700	1800	2300
88	1082	कुकुरभुक्का	ग्रामीण क्षेत्र	1700	1800	2300
89	1083	कुल्दवावारी	ग्रामीण क्षेत्र	1700	1800	2300
90	1084	कुशभौना	ग्रामीण क्षेत्र	1700	1800	2300
91	1085	करनपुरा	ग्रामीण क्षेत्र	1700	1800	2300
92	1086	कल्यानपुर	ग्रामीण क्षेत्र	1700	1800	2300
93	1087	कवितापुर	ग्रामीण क्षेत्र	1700	1800	2300
94	1088	कोईली खाल	ग्रामीण क्षेत्र	1700	1800	2300
95	1089	कोकटा	ग्रामीण क्षेत्र	3500	3800	4000
96	1090	कोड़र नीलकण्ठ	ग्रामीण क्षेत्र	1700	1800	2300
97	1091	कोड़र पाण्डेय	ग्रामीण क्षेत्र	1700	1800	2300
98	1092	कोड़र तिवारी	ग्रामीण क्षेत्र	1700	1800	2300
99	1093	कोड़री मुस्तिकल	ग्रामीण क्षेत्र	3160	3390	3740
100	1094	कोड़री एहतमाली	ग्रामीण क्षेत्र	425	500	600

ए० पी० मि०
उप-निदेशक
गोला-गोरखपुर

तहसीलदार
गोला, गोरखपुर

सहायक महानगराधिक निषन्धक
गोरखपुर

अपर जिलाधिकारी (वि/रा)
गोरखपुर

क्रम सं०	प्रारूप-1 में आवंटित किया गया वी-कोड	मोहल्ले या राजस्व ग्राम का नाम	अर्धनगरीय या ग्रामीण	अकृषक भूमि की न्यूनतम दर		
				1 से 5 मीटर तक चौड़े मार्ग के किनारे अवस्थित भूमि की दर	5मी० से अधिक 9 मीटर तक चौड़े मार्ग के किनारे अवस्थित भूमि की दर	9 मीटर से अधिक 12 मीटर तक चौड़े मार्ग के किनारे अवस्थित भूमि की दर
101	1095	कोल्हुआ	ग्रामीण क्षेत्र	2400	2500	3000
102	1096	कोलखास मु०	ग्रामीण क्षेत्र	1700	1800	2300
103	1097	कुन्डा	ग्रामीण क्षेत्र	425	500	600
104	1098	कोहराभावर	ग्रामीण क्षेत्र	1700	1800	2300
105	1099	कटहा झाड़ी	ग्रामीण क्षेत्र	1700	1800	2300
106	1100	कृपालपुर	ग्रामीण क्षेत्र	425	500	600
107	1101	कंसासुर	ग्रामीण क्षेत्र	1700	1800	2300
108	1102	कोटिया निरंजन	ग्रामीण क्षेत्र	425	500	600
109	1103	कोटिया दीपशाह	ग्रामीण क्षेत्र	425	500	600
110	1104	कल्यानपुर	ग्रामीण क्षेत्र	6840	7800	8400
111	1105	कृतपुरा	ग्रामीण क्षेत्र	6800	8500	10700
112	1106	कुराव	ग्रामीण क्षेत्र	6120	6360	8160
113	1107	कोलखास	ग्रामीण क्षेत्र	425	500	600
114	1108	कटघरा	ग्रामीण क्षेत्र	1700	1800	2300
115	0006	खटिकाना	अर्धनगरीय	7300	7900	8500
116	0007	खटिक टोला	अर्धनगरीय	7300	7900	8500
117	0030	खटिक टोला	अर्धनगरीय	9000	10500	11200
118	1109	खाबीपुर	ग्रामीण क्षेत्र	1700	1800	2300
119	1110	खखाईज खोर	ग्रामीण क्षेत्र	1700	1800	2300
120	1111	खदरा	ग्रामीण क्षेत्र	1900	2100	2500
121	1112	खरगपट्टी	ग्रामीण क्षेत्र	3500	4000	4500

ए० पी० मिश्रा
उप-निबन्धक
गोला-गोरखपुर

तहसील
गोला, गोरखपुर

अध्यक्ष महापौराधिकार निबन्धक
गोरखपुर

अपर जिलाधिकारी (वि/रा)
गोरखपुर

क्रम सं०	प्रारूप-1 में आवंटित किया गया वी-कोड	मोहल्ले या राजस्व ग्राम का नाम	अर्धनगरीय या ग्रामीण	अकृषक भूमि की न्यूनतम दर		
				1 से 5 मीटर तक चौड़े मार्ग के किनारे अवस्थित भूमि की दर	5 मी० से अधिक 9 मीटर तक चौड़े मार्ग के किनारे अवस्थित भूमि की दर	9 मीटर से अधिक 12 मीटर तक चौड़े मार्ग के किनारे अवस्थित भूमि की दर
122	1113	खुटहनखास	ग्रामीण क्षेत्र	1700	1800	2300
123	1114	खैरपार	ग्रामीण क्षेत्र	3800	4000	4300
124	1115	खोंडरा	ग्रामीण क्षेत्र	1700	1800	2300
125	1116	खोपापार	ग्रामीण क्षेत्र	2400	2500	3000
126	1117	खिरकिटा दूबे	ग्रामीण क्षेत्र	1700	1800	2300
127	1118	खिरकिटा दीगर	ग्रामीण क्षेत्र	1700	1800	2300
128	1119	खजुरी गोंसाई	ग्रामीण क्षेत्र	2300	2400	3000
129	1120	खजुरी पाण्डेय	ग्रामीण क्षेत्र	1900	2000	3000
130	1121	खंडेसरी मु०	ग्रामीण क्षेत्र	3500	3800	4000
131	1122	खंडेसरी एह०	ग्रामीण क्षेत्र	3500	3800	4000
132	1123	खुददीचक	ग्रामीण क्षेत्र	425	500	600
133	1124	खोहिया पट्टी	ग्रामीण क्षेत्र	1700	1800	2300
134	1125	खैराटी	ग्रामीण क्षेत्र	425	500	600
135	1126	खुटभार मु०	ग्रामीण क्षेत्र	1700	1800	2300
136	1127	खुटभार एह०	ग्रामीण क्षेत्र	1700	1800	2300
137	1128	गउरा	ग्रामीण क्षेत्र	1700	1800	2300
138	1129	गजपुर	ग्रामीण क्षेत्र	2400	2500	3000
139	1130	गिधौवा	ग्रामीण क्षेत्र	1700	1800	2300
140	1131	गजबरी	ग्रामीण क्षेत्र	1700	1800	2300
141	1132	गजहड़ा	ग्रामीण क्षेत्र	2600	2800	3500
142	1133	गुदरचक	ग्रामीण क्षेत्र	1700	1800	2300

ए० पी० मिश्रा
उप-निबंधक
मोला-गोरखपुर

तहसीलदार
मोला, गोरखपुर

अध्यक्ष महा निरासक (नवम्बर)
गोरखपुर

अपर जिलाधिकारी (वि/रा)
गोरखपुर

क्रम सं०	प्रारूप-1 में आवंटित किया गया वी-कोड	मोहल्ले या राजस्व ग्राम का नाम	अर्धनगरीय या ग्रामीण	अकृषक भूमि की न्यूनतम दर		
				1 से 5 मीटर तक चौड़े मार्ग के किनारे अवस्थित भूमि की दर	5मी० से अधिक 9 मीटर तक चौड़े मार्ग के किनारे अवस्थित भूमि की दर	9 मीटर से अधिक 12 मीटर तक चौड़े मार्ग के किनारे अवस्थित भूमि की दर
143	1134	गेनुआडीह	ग्रामीण क्षेत्र	1700	1800	2300
144	1135	गंगवल	ग्रामीण क्षेत्र	2600	2800	3500
145	1136	गाजेगड़हा	ग्रामीण क्षेत्र	2600	2800	3500
146	1137	गोड़सरी	ग्रामीण क्षेत्र	1700	1800	2300
147	1138	गोपलापुर	ग्रामीण क्षेत्र	1700	1800	2300
148	1139	गोपालपुर	ग्रामीण क्षेत्र	5000	6800	8000
149	1140	गोलापार	ग्रामीण क्षेत्र	1700	1800	2300
150	1141	गोलीपार	ग्रामीण क्षेत्र	1700	1800	2300
151	1142	गोविन्दपुर	ग्रामीण क्षेत्र	2600	2800	3500
152	1143	गौर खास	ग्रामीण क्षेत्र	2400	2500	3000
153	1144	गौरपार	ग्रामीण क्षेत्र	1700	1800	2300
154	1145	गरथौली	ग्रामीण क्षेत्र	7300	7900	8600
155	1146	गढ़वा रामपुर	ग्रामीण क्षेत्र	3500	3600	3800
156	1147	गायघाट	ग्रामीण क्षेत्र	1900	2100	2300
157	1148	गोरखपुरा	ग्रामीण क्षेत्र	425	500	600
158	1149	गोनहा	ग्रामीण क्षेत्र	425	500	600
159	1150	गोपलाभार	ग्रामीण क्षेत्र	1700	1800	2300
160	1151	गोनघट	ग्रामीण क्षेत्र	425	500	600
161	1152	गहिराघाट	ग्रामीण क्षेत्र	1700	1800	2300
162	1153	घडारी	ग्रामीण क्षेत्र	1700	1800	2300
163	1154	धरावल	ग्रामीण क्षेत्र	1700	1800	2300

ए० पी० मिश्रा
उप-निबन्धक
मन्ना-मो...

सहस्र...
खोला, गोरखपुर

अध्यायक महानिबन्धक (नबन्धन)
गोरखपुर

अपर जिलाधिकारी (वि/रा)
गोरखपुर

क्रम सं०	प्रारूप-1 में आवंटित किया गया वी-कोड	मोहल्ले या राजस्व ग्राम का नाम	अर्धनगरीय या ग्रामीण	अकृषक भूमि की न्यूनतम दर		
				1 से 5 मीटर तक चौड़े मार्ग के किनारे अवस्थित भूमि की दर	5 मीटर से अधिक 9 मीटर तक चौड़े मार्ग के किनारे अवस्थित भूमि की दर	9 मीटर से अधिक 12 मीटर तक चौड़े मार्ग के किनारे अवस्थित भूमि की दर
164	1155	धुचियारी	ग्रामीण क्षेत्र	4300	5400	5700
165	1156	घोधीबारी	ग्रामीण क्षेत्र	1700	1800	2300
166	1157	घोड़ालोटन	ग्रामीण क्षेत्र	1700	1800	2300
167	1158	घोंसी	ग्रामीण क्षेत्र	1700	1800	2300
168	0031	चिल्लूपार	अर्धनगरीय	9000	10500	11200
169	1159	चकजलाल	ग्रामीण क्षेत्र	1700	1800	2300
170	1160	चकमहेशपुर	ग्रामीण क्षेत्र	1700	1800	2300
171	1161	चकखाजे खीर	ग्रामीण क्षेत्र	1700	1800	2300
172	1162	चक मुहम्मद सालेह	ग्रामीण क्षेत्र	2600	2800	3000
173	1163	चक रूपैया	ग्रामीण क्षेत्र	1700	1800	2300
174	1164	चक वलीद	ग्रामीण क्षेत्र	1700	1800	2300
175	1165	चिकनिया	ग्रामीण क्षेत्र	6500	7000	7500
176	1166	चक बाम्ही	ग्रामीण क्षेत्र	1700	1800	2300
177	1167	चकसरया	ग्रामीण क्षेत्र	1700	1800	2300
178	1168	चक रामचरन	ग्रामीण क्षेत्र	1700	1800	2300
179	1169	चचाईराम	ग्रामीण क्षेत्र	4300	5100	5700
180	1170	चड़ेरिया	ग्रामीण क्षेत्र	1700	1800	2300
181	1171	चन्दौली	ग्रामीण क्षेत्र	3300	3500	4000
182	1172	चिरवलिया खुर्द	ग्रामीण क्षेत्र	1700	1800	2300
183	1173	चिरवलिया बु०	ग्रामीण क्षेत्र	1700	1800	2300
184	1174	चिलवा	ग्रामीण क्षेत्र	2900	3200	3500

ए० पी० मिश्रा
उप-निर्देशक
मोला-गोरखपुर

तहसीलदार
श्रीवा, गोरखपुर

श्रीवा, गोरखपुर, निषाद
गोरखपुर

अपर जिलाधिकारी (वि/रा)
गोरखपुर

क्रम सं०	प्रारूप-1 में आवंटित किया गया वी-कोड	मोहल्ले या राजस्व ग्राम का नाम	अर्धनगरीय या ग्रामीण	अकृषक भूमि की न्यूनतम दर		
				1 से 5 मीटर तक चौड़े मार्ग के किनारे अवस्थित भूमि की दर	5मी० से अधिक 9 मीटर तक चौड़े मार्ग के किनारे अवस्थित भूमि की दर	9 मीटर से अधिक 12 मीटर तक चौड़े मार्ग के किनारे अवस्थित भूमि की दर
185	1175	चकियाँ	ग्रामीण क्षेत्र	1700	1800	2300
186	1176	चिट्ठेपार	ग्रामीण क्षेत्र	1700	1800	2300
187	1177	चकियाँ	ग्रामीण क्षेत्र	1700	1800	2300
188	1178	चिरैया झड़	ग्रामीण क्षेत्र	2400	2800	3200
189	1179	चड़िहार	ग्रामीण क्षेत्र	1700	1800	2300
190	1180	चुरामन पट्टी	ग्रामीण क्षेत्र	1700	1800	2300
191	1181	चेरुआ	ग्रामीण क्षेत्र	1700	1800	2300
192	1182	चाईपुर माफी	ग्रामीण क्षेत्र	1700	1800	2300
193	1183	चाड़ी	ग्रामीण क्षेत्र	1700	1800	2300
194	1184	चोड़र खास	ग्रामीण क्षेत्र	1700	1800	2300
195	1185	चौकड़ी	ग्रामीण क्षेत्र	1700	1800	2300
196	1186	चांदपार	ग्रामीण क्षेत्र	2400	2500	3500
197	1187	चटौली	ग्रामीण क्षेत्र	1700	1800	2300
198	1188	चिल्लूपार	ग्रामीण क्षेत्र	9000	10500	11200
199	1189	चैनपुर	ग्रामीण क्षेत्र	4000	4200	4800
200	1190	चौंतीसा	ग्रामीण क्षेत्र	4080	4800	6000
201	1191	चौबौली	ग्रामीण क्षेत्र	1700	1800	2300
202	1192	चवरिया	ग्रामीण क्षेत्र	1700	1800	2300
203	0008	छोटी हरिजन टोला	अर्धनगरीय	7300	7900	8500
204	0009	छोटी ब्यौरी मल्लाह टोली	अर्धनगरीय	7300	7900	8500
205	1193	छितौना बुजुर्ग	ग्रामीण क्षेत्र	1700	1800	2300


ए० पी० मिश्रा
उप-निबंधक
मोला-गोरखपुर


तहसीलदार
श्रीवा, गोरखपुर


अध्यक्ष महा/नगर/नियन्त्रक
गोरखपुर


अपर जिलाधिकारी (वि/रा)
गोरखपुर

क्रम सं०	प्रारूप-1 में आवंटित किया गया वी-कोड	मोहल्ले या राजस्व ग्राम का नाम	अर्धनगरीय या ग्रामीण	अकृषक भूमि की न्यूनतम दर		
				1 से 5 मीटर तक चौड़े मार्ग के किनारे अवस्थित भूमि की दर	5मी० से अधिक 9 मीटर तक चौड़े मार्ग के किनारे अवस्थित भूमि की दर	9 मीटर से अधिक 12 मीटर तक चौड़े मार्ग के किनारे अवस्थित भूमि की दर
206	1194	छितौना बुजुर्ग	ग्रामीण क्षेत्र	1700	1800	2300
207	1195	छितौना खुर्द	ग्रामीण क्षेत्र	1700	1800	2300
208	1196	छिबरचक	ग्रामीण क्षेत्र	1700	1800	2300
209	1197	छितुआपार	ग्रामीण क्षेत्र	1700	1800	2300
210	1198	छितौना	ग्रामीण क्षेत्र	1700	1800	2300
211	1199	छपरा	ग्रामीण क्षेत्र	1700	1800	2300
212	1200	छपरा	ग्रामीण क्षेत्र	1700	1800	2300
213	1201	छपिया उमराव	ग्रामीण क्षेत्र	2300	2400	2800
214	1202	छपिया	ग्रामीण क्षेत्र	2600	3200	4000
215	1203	छपरा	ग्रामीण क्षेत्र	1700	1800	2300
216	0010	जुज. कुजरौटी	अर्धनगरीय	7300	7900	8500
217	0011	जुल काली चौरा	अर्धनगरीय	7300	7900	8500
218	0012	जील्हा टोला	अर्धनगरीय	7300	7900	8500
219	1204	जगन्नाथपुर	ग्रामीण क्षेत्र	4200	4500	4600
220	1205	जगदीशपुर	ग्रामीण क्षेत्र	2600	2800	3500
221	1206	जगदीशपुर	ग्रामीण क्षेत्र	3800	4480	6250
222	1207	जुगेशरा	ग्रामीण क्षेत्र	1700	1800	2300
223	1208	जीबछीन	ग्रामीण क्षेत्र	1700	1800	2300
224	1209	जिगनी बु०	ग्रामीण क्षेत्र	1700	1800	2300
225	1210	जिगनी खुर्द	ग्रामीण क्षेत्र	1700	1800	2300
226	1211	जाईपार	ग्रामीण क्षेत्र	7300	7400	7500


ए० पी० मिश्रा
 उप-निरीक्षक
 गोला-गोरखपुर


तहसीलदार
 गोला, गोरखपुर


अधीक्षक महा-निरीक्षक (नवम्बर)
 गोरखपुर


अपर जिलाधिकारी (वि/रा)
 गोरखपुर

क्रम सं०	प्रारूप-1 में आवंटित किया गया वी-कोड	मोहल्ले या राजस्व ग्राम का नाम	अर्धनगरीय या ग्रामीण	अकृषक भूमि की न्यूनतम दर		
				1 से 5 मीटर तक चौड़े मार्ग के किनारे अवस्थित भूमि की दर	5मी० से अधिक 9 मीटर तक चौड़े मार्ग के किनारे अवस्थित भूमि की दर	9 मीटर से अधिक 12 मीटर तक चौड़े मार्ग के किनारे अवस्थित भूमि की दर
227	1212	जगदीशपुर	ग्रामीण क्षेत्र	1700	1800	2300
228	1213	जमीन शुक्ल	ग्रामीण क्षेत्र	1700	1800	2300
229	1214	जैतपुर	ग्रामीण क्षेत्र	425	500	600
230	1215	जयराम कोल	ग्रामीण क्षेत्र	425	500	600
231	1216	जाईपार एह०	ग्रामीण क्षेत्र	425	500	600
232	1217	ज्ञानकोल	ग्रामीण क्षेत्र	425	500	600
233	1218	झरकटा	ग्रामीण क्षेत्र	2600	2800	3500
234	1219	झुमिला	ग्रामीण क्षेत्र	3600	4000	4500
235	1220	झाझा परसन	ग्रामीण क्षेत्र	425	500	600
236	1221	झाझाशिव	ग्रामीण क्षेत्र	425	500	600
237	1222	टडवा सैदमाह	ग्रामीण क्षेत्र	1700	1800	2300
238	1223	टिकरी	ग्रामीण क्षेत्र	2600	2800	3500
239	1224	टडवा श्रीराम	ग्रामीण क्षेत्र	2900	3000	3800
240	1225	टडवा बहलीन	ग्रामीण क्षेत्र	2900	3000	3800
241	1226	टांडी	ग्रामीण क्षेत्र	4300	5000	6300
242	1227	टांडा	ग्रामीण क्षेत्र	2400	2500	3200
243	0013	डिहवा	अर्द्धनगरीय	7300	7900	8500
244	1228	डुमरी	ग्रामीण क्षेत्र	3400	3500	3800
245	1229	डम्मरपुर उर्फ मसहा	ग्रामीण क्षेत्र	1700	1800	2300
246	1230	डेहरीभार	ग्रामीण क्षेत्र	1700	1800	2300
247	1231	डड़िया	ग्रामीण क्षेत्र	1700	1800	2300

ए० पी० मिश्रा
उप-निबंधक
गोला-गोरखपुर

गोला, गोरखपुर

अध्यायक सहायक निबंधक
गोरखपुर

अपर जिलाधिकारी (वि/रा)
गोरखपुर

क्रम सं०	प्रारूप-1 में आवंटित किया गया वी-कोड	मोहल्ले या राजस्व ग्राम का नाम	अर्धनगरीय या ग्रामीण	अकृषक भूमि की न्यूनतम दर		
				1 से 5 मीटर तक चौड़े मार्ग के किनारे अवस्थित भूमि की दर	5 मी० से अधिक 9 मीटर तक चौड़े मार्ग के किनारे अवस्थित भूमि की दर	9 मीटर से अधिक 12 मीटर तक चौड़े मार्ग के किनारे अवस्थित भूमि की दर
248	1232	डाड़ीखास	ग्रामीण क्षेत्र	2600	2800	3500
249	1233	डिघवा बुजुर्ग	ग्रामीण क्षेत्र	1700	1800	2300
250	1234	डिघवा खुर्द	ग्रामीण क्षेत्र	1700	1800	2300
251	1235	डिघरूवा	ग्रामीण क्षेत्र	1700	1800	2300
252	1236	डेरवा	ग्रामीण क्षेत्र	425	500	600
253	1237	डुमरी	ग्रामीण क्षेत्र	2300	2500	2600
254	1238	ढकवार चक	ग्रामीण क्षेत्र	1700	1800	2300
255	0014	तेलियाना कालीचौरा	अर्धनगरीय	7300	7900	8500
256	0032	तिवारीपुर	अर्धनगरीय	9000	10500	11200
257	1239	तरयापार	ग्रामीण क्षेत्र	2400	2500	3000
258	1240	तुर्कबलिया	ग्रामीण क्षेत्र	3500	3600	3800
259	1241	तालकासो	ग्रामीण क्षेत्र	1700	1800	2300
260	1242	ताल नेनुआ	ग्रामीण क्षेत्र	1700	1800	2300
261	1243	तिलसर	ग्रामीण क्षेत्र	2600	2800	3500
262	1244	तीरागाँव	ग्रामीण क्षेत्र	1700	1800	2300
263	1245	ताहिर चक	ग्रामीण क्षेत्र	1700	1800	2300
264	1246	तुर्कबलिया	ग्रामीण क्षेत्र	1700	1800	2300
265	1247	तिवारीपुर	ग्रामीण क्षेत्र	425	500	600
266	1248	तुलसीपुर	ग्रामीण क्षेत्र	1700	1800	2300
267	1249	ताल सोनवह	ग्रामीण क्षेत्र	425	500	600
268	1250	ताल भगना	ग्रामीण क्षेत्र	1700	1800	2300

ए० पी० मिश्रा
उप-निबंधक
गोला-गौर

तहसीलदार
गोला, गोरखपुर

स्वायत्त भू-निराक्षक निबंधक
गोरखपुर

अपर जिलाधिकारी (वि/रा)
गोरखपुर

क्रम सं०	प्रारूप-1 में आवंटित किया गया वी-कोड	मोहल्ले या राजस्व ग्राम का नाम	अर्धनगरीय या ग्रामीण	अकृषक भूमि की न्यूनतम दर		
				1 से 5 मीटर तक चौड़े मार्ग के किनारे अवस्थित भूमि की दर	5मी० से अधिक 9 मीटर तक चौड़े मार्ग के किनारे अवस्थित भूमि की दर	9 मीटर से अधिक 12 मीटर तक चौड़े मार्ग के किनारे अवस्थित भूमि की दर
269	1251	तीहा मोहम्मदपुर	ग्रामीण क्षेत्र	2300	2400	2800
270	0015	थाना से पूरब मेन रोड	अर्धनगरीय	7300	7900	8500
271	1252	थरुवाडीह	ग्रामीण क्षेत्र	1700	1800	2300
272	0016	दलदरहा	अर्धनगरीय	7300	7900	8500
273	0017	दलदरहा	अर्धनगरीय	7300	7900	8500
274	1253	दुधरा	ग्रामीण क्षेत्र	2400	2500	3000
275	1254	दुधवा	ग्रामीण क्षेत्र	1700	1800	2300
276	1255	दुबरीपुरा	ग्रामीण क्षेत्र	1700	1800	2300
277	1256	दुरुई	ग्रामीण क्षेत्र	2400	2500	3000
278	1257	दुबौली	ग्रामीण क्षेत्र	2600	2800	3500
279	1258	देईडीहा	ग्रामीण क्षेत्र	4800	5800	7300
280	1259	दिलावरचक	ग्रामीण क्षेत्र	1700	1800	2300
281	1260	देदापार	ग्रामीण क्षेत्र	1700	1800	2300
282	1261	देवकली	ग्रामीण क्षेत्र	2300	2500	4000
283	1262	देवकली	ग्रामीण क्षेत्र	3900	4200	6200
284	1263	देवराजपार खुर्द	ग्रामीण क्षेत्र	2600	2800	3500
285	1264	देवराजपार बु०	ग्रामीण क्षेत्र	2600	2800	3500
286	1265	देवईपीपर एह०	ग्रामीण क्षेत्र	1700	1800	1900
287	1266	देवईपीपर मु०	ग्रामीण क्षेत्र	1700	1800	2300
288	1267	देवलापार	ग्रामीण क्षेत्र	1700	1800	2300
289	1268	देवापार	ग्रामीण क्षेत्र	2900	3200	4600

ए० पी० मिश्रा
उप-निबन्धक
मोला-गोला


मोला, मोला

अध्यक्ष महा-नगराधिक निबन्धक
गोरखपुर

अपर जिलाधिकारी (पि. एन.)

क्रम सं०	प्रारूप-1 में आवंटित किया गया वी-कोड	मोहल्ले या राजस्व ग्राम का नाम	अर्धनगरीय या ग्रामीण	अकृषक भूमि की न्यूनतम दर		
				1 से 5 मीटर तक चौड़े मार्ग के किनारे अवस्थित भूमि की दर	5 मी० से अधिक 9 मीटर तक चौड़े मार्ग के किनारे अवस्थित भूमि की दर	9 मीटर से अधिक 12 मीटर तक चौड़े मार्ग के किनारे अवस्थित भूमि की दर
290	1269	देवारीबारी	ग्रामीण क्षेत्र	1700	1800	2300
291	1270	दर्जीचक	ग्रामीण क्षेत्र	1700	1800	2300
292	1271	ददरा	ग्रामीण क्षेत्र	1700	1800	2300
293	1272	ददरा काश्त मटिहानी	ग्रामीण क्षेत्र	3500	3600	3700
294	1273	दलुआ	ग्रामीण क्षेत्र	1700	1800	2300
295	1274	देदापार	ग्रामीण क्षेत्र	1700	1800	2300
296	1275	दोरम्हा	ग्रामीण क्षेत्र	1700	1800	2300
297	1276	दीपगढ़	ग्रामीण क्षेत्र	1700	1800	2300
298	1277	दुर्गापुर	ग्रामीण क्षेत्र	1700	1800	2300
299	1278	ददरी मु०	ग्रामीण क्षेत्र	1700	1800	2300
300	1279	दवनाडीह	ग्रामीण क्षेत्र	1700	1800	2300
301	1280	द्वारिका पट्टी	ग्रामीण क्षेत्र	1700	1800	2300
302	1281	दिसतौलिया एहतमाली	ग्रामीण क्षेत्र	425	500	600
303	1282	दिसतौलिया मु०	ग्रामीण क्षेत्र	425	500	600
304	0018	धोबी हट्टा	अर्धनगरीय	7300	7900	8500
305	0033	धुनिया टोला	अर्धनगरीय	9000	10500	11200
306	1283	धनरजैपुर	ग्रामीण क्षेत्र	3700	3900	4200
307	1284	धनराजपुर	ग्रामीण क्षेत्र	1700	1800	2300
308	1285	धनाव	ग्रामीण क्षेत्र	3700	3900	4200
309	1286	धुरीपुर	ग्रामीण क्षेत्र	1700	1800	2300
310	1287	धुरियापार	ग्रामीण क्षेत्र	2600	2800	3500

ए० पी० मिश्रा
उप-निबंधक
गोला-गोरखपुर


गोला-गोरखपुर

अध्यक्ष महानगरपालिका निबन्धक
गोरखपुर

अपर जिलाधिकारी (वि/रा)
गोरखपुर

क्रम सं०	प्रारूप-1 में आवंटित किया गया वी-कोड	मोहल्ले या राजस्व ग्राम का नाम	अर्धनगरीय या ग्रामीण	अकृषक भूमि की न्यूनतम दर		
				1 से 5 मीटर तक चौड़े मार्ग के किनारे अवस्थित भूमि की दर	5 मी० से अधिक 9 मीटर तक चौड़े मार्ग के किनारे अवस्थित भूमि की दर	9 मीटर से अधिक 12 मीटर तक चौड़े मार्ग के किनारे अवस्थित भूमि की दर
311	1288	धौरहरा	ग्रामीण क्षेत्र	1700	1800	2300
312	1289	धौसहर उर्फ बेलवामारी	ग्रामीण क्षेत्र	1700	1800	2300
313	1290	धनौली	ग्रामीण क्षेत्र	2300	2500	3500
314	1291	धरमपुर	ग्रामीण क्षेत्र	1700	1800	2300
315	1292	धुधुरी	ग्रामीण क्षेत्र	1700	1800	2300
316	1293	धोबोली	ग्रामीण क्षेत्र	1700	1800	2300
317	0034	नददाक टोला	अर्धनगरीय	9000	10500	11200
318	0035	नौसहरा	अर्धनगरीय	9000	10500	11200
319	0036	नई हनुमान गढ़ी	अर्धनगरीय	9000	10500	11200
320	1294	नकटी	ग्रामीण क्षेत्र	1700	1800	2300
321	1295	नकौझा	ग्रामीण क्षेत्र	2600	2800	3400
322	1296	नगवा भगवान	ग्रामीण क्षेत्र	1700	1800	2300
323	1297	नगवा प्रेम	ग्रामीण क्षेत्र	3500	3600	3700
324	1298	नरायनपुर खुर्द	ग्रामीण क्षेत्र	1700	1800	2300
325	1299	नरायनपुर बु०	ग्रामीण क्षेत्र	1700	1800	2300
326	1300	नरोत्तमपुर	ग्रामीण क्षेत्र	1700	1800	2300
327	1301	नरहन मु०	ग्रामीण क्षेत्र	1700	1800	2300
328	1302	नहरन ए०	ग्रामीण क्षेत्र	1700	1800	2300
329	1303	नवली	ग्रामीण क्षेत्र	2600	2800	3500
330	1304	नुआंव	ग्रामीण क्षेत्र	3700	3900	4200
331	1305	नसरुल्लाहपुर खुर्द	ग्रामीण क्षेत्र	1700	1800	2300

ए० पी० मिश्रा
उप-निबंधक
मोला-गोरखपुर

मोला-गोरखपुर

अध्यक्ष महा/विकास निबंधक
गोरखपुर

अपर जिलाधिकारी (वि/रा)
गोरखपुर

क्रम सं०	प्रारूप-1 में आवंटित किया गया वी-कोड	मोहल्ले या राजस्व ग्राम का नाम	अर्धनगरीय या ग्रामीण	अकृषक भूमि की न्यूनतम दर		
				1 से 5 मीटर तक चौड़े मार्ग के किनारे अवस्थित भूमि की दर	5मी० से अधिक 9 मीटर तक चौड़े मार्ग के किनारे अवस्थित भूमि की दर	9 मीटर से अधिक 12 मीटर तक चौड़े मार्ग के किनारे अवस्थित भूमि की दर
332	1306	नसरुल्लाहपुर बुजुर्ग	ग्रामीण क्षेत्र	1700	1800	2300
333	1307	नन्दू पिपरा	ग्रामीण क्षेत्र	2400	2800	3300
334	1308	नीबीदूबे	ग्रामीण क्षेत्र	1700	1800	2300
335	1309	नसीरपुर	ग्रामीण क्षेत्र	1700	1800	2300
336	1310	नेवसा	ग्रामीण क्षेत्र	2600	2800	3500
337	1311	नेवाइजपार	ग्रामीण क्षेत्र	1700	1800	2300
338	1312	नेवादा	ग्रामीण क्षेत्र	1700	1800	2300
339	1313	नेवादा	ग्रामीण क्षेत्र	2400	2500	3000
340	1314	नेवादा	ग्रामीण क्षेत्र	3800	4370	5750
341	1315	नेवास	ग्रामीण क्षेत्र	2400	2800	3500
342	1316	नीबी तिला	ग्रामीण क्षेत्र	1700	1800	2300
343	1317	नीबी सेनी	ग्रामीण क्षेत्र	1700	1800	2300
344	1318	नचना	ग्रामीण क्षेत्र	1700	1800	2300
345	1319	नदीवा	ग्रामीण क्षेत्र	2300	2400	3000
346	1320	नेतवार पट्टी मु०	ग्रामीण क्षेत्र	1700	1800	2600
347	1321	नेतवार पट्टी एह०	ग्रामीण क्षेत्र	425	500	600
348	1322	नागपुर	ग्रामीण क्षेत्र	1700	1800	2300
349	1323	नौहट्टा	ग्रामीण क्षेत्र	1700	1800	2300
350	1324	नवलपुर	ग्रामीण क्षेत्र	1700	1800	2300
351	1325	नीबी दूबे	ग्रामीण क्षेत्र	1700	1800	2300
352	1326	नरहरपुर	ग्रामीण क्षेत्र	2600	2800	3000

ए० पी० मिश्रा
उप-निर्देशक
गोल्वा-गो०

विहार
गोल्वा-गो०

अध्यक्ष महाराजक निबन्धन
गोरखपुर

अपर जिलाधिकारी (वि/रा)
गोरखपुर

क्रम सं०	प्रारूप-1 में आवंटित किया गया वी-कोड	मोहल्ले या राजस्व ग्राम का नाम	अर्धनगरीय या ग्रामीण	अकृषक भूमि की न्यूनतम दर		
				1 से 5 मीटर तक चौड़े मार्ग के किनारे अवस्थित भूमि की दर	5मी० से अधिक 9 मीटर तक चौड़े मार्ग के किनारे अवस्थित भूमि की दर	9 मीटर से अधिक 12 मीटर तक चौड़े मार्ग के किनारे अवस्थित भूमि की दर
353	1327	नरहरपुर एह०	ग्रामीण क्षेत्र	425	500	600
354	1328	नरही	ग्रामीण क्षेत्र	425	500	600
355	1329	नरहन एहतमाली	ग्रामीण क्षेत्र	425	500	600
356	0019	पश्चिमी मल्लाह टोली	अर्धनगरीय	7300	7900	8500
357	0020	पक्का घाट	अर्धनगरीय	7300	7900	8500
358	0037	पुरानी हनुमान गढ़ी	अर्धनगरीय	9000	10500	11200
359	0038	पंडितपुरा	अर्धनगरीय	9000	10500	11200
360	0039	पुराना गोला मोहल्ला	अर्धनगरीय	9000	10500	11200
361	1330	पटना मु०	ग्रामीण क्षेत्र	2600	3000	3200
362	1331	पटना ए०	ग्रामीण क्षेत्र	2400	2800	3000
363	1332	परसिया जदीद	ग्रामीण क्षेत्र	425	500	600
364	1333	परसिया तिवारी	ग्रामीण क्षेत्र	2500	2600	2800
365	1334	पुश्कर खुर्द	ग्रामीण क्षेत्र	2400	2500	3000
366	1335	पुश्कर बुजुर्ग	ग्रामीण क्षेत्र	2400	2500	3000
367	1336	पैकौली अमानचक	ग्रामीण क्षेत्र	1700	1800	2300
368	1337	पोहिला	ग्रामीण क्षेत्र	1700	1800	2300
369	1338	पिडहनी	ग्रामीण क्षेत्र	2300	2400	3200
370	1339	पिपरड़ाडी	ग्रामीण क्षेत्र	1700	1800	2300
371	1340	पौहरिया	ग्रामीण क्षेत्र	1700	1800	2300
372	1341	परसिया भदवार	ग्रामीण क्षेत्र	425	500	600
373	1342	परसिया मथमरवा	ग्रामीण क्षेत्र	425	500	600

ए० पी० मिश्रा
उप-निबंधक
गोला-गोरक्षपुर

तहसील
गोला

अध्यक्ष
गोला नरसिंह नरसिंह
गोरक्षपुर

गोला

क्रम सं०	प्रारूप-1 में आवंटित किया गया वी-कोड	मोहल्ले या राजस्व ग्राम का नाम	अर्धनगरीय या ग्रामीण	अकृषक भूमि की न्यूनतम दर		
				1 से 5 मीटर तक चौड़े मार्ग के किनारे अवस्थित भूमि की दर	5 मी० से अधिक 9 मीटर तक चौड़े मार्ग के किनारे अवस्थित भूमि की दर	9 मीटर से अधिक 12 मीटर तक चौड़े मार्ग के किनारे अवस्थित भूमि की दर
374	1343	पूरी दूबे उर्फ कतलहीं	ग्रामीण क्षेत्र	3700	3900	4100
375	1344	पकड़ी	ग्रामीण क्षेत्र	1700	1800	2300
376	1345	पकड़ी	ग्रामीण क्षेत्र	1700	1800	2300
377	1346	पकड़ी	ग्रामीण क्षेत्र	2400	2800	3200
378	1347	पचपेड़वा	ग्रामीण क्षेत्र	1700	1800	2300
379	1348	पचौहा	ग्रामीण क्षेत्र	1700	1800	2300
380	1349	पठखौली	ग्रामीण क्षेत्र	1700	1800	2300
381	1350	पटौहा	ग्रामीण क्षेत्र	2600	3100	4000
382	1351	पड़ैनिया	ग्रामीण क्षेत्र	1700	1800	2300
383	1352	पड़री	ग्रामीण क्षेत्र	1700	1800	2300
384	1353	पड़ौली	ग्रामीण क्षेत्र	2600	3100	4000
385	1354	पड़ौली	ग्रामीण क्षेत्र	2600	3100	4000
386	1355	पढ़ौतिया	ग्रामीण क्षेत्र	1700	1800	2300
387	1356	पतरा	ग्रामीण क्षेत्र	1700	1800	2300
388	1357	पदमलपार	ग्रामीण क्षेत्र	1700	1800	2300
389	1358	परनई उर्फ अर्जुनपुरा मु०	ग्रामीण क्षेत्र	3500	3700	4400
390	1359	परनई उर्फ अर्जुनपुरा एह०	ग्रामीण क्षेत्र	3500	3700	4400
391	1360	परसिया	ग्रामीण क्षेत्र	2400	2500	3000
392	1361	परसिया रावत	ग्रामीण क्षेत्र	2400	2500	3000
393	1362	परसिया शुक्ल	ग्रामीण क्षेत्र	1700	1800	2300
394	1363	परसिया निस्फीराजा	ग्रामीण क्षेत्र	1900	2100	2500

अमि
 ए० पी० मिश्रा
 उप-निबंधक
 मोला-गोरखपुर

तारा
 मोला, गोरखपुर

अमि
 अक्षय महाराज निबंधक
 गोरखपुर

अमि
 अपर जिलाधिकारी (वि/रा)
 गोरखपुर

क्रम सं०	प्रारूप-1 में आवंटित किया गया वी-कोड	मोहल्ले या राजस्व ग्राम का नाम	अर्धनगरीय या ग्रामीण	अकृषक भूमि की न्यूनतम दर		
				1 से 5 मीटर तक चौड़े मार्ग के किनारे अवस्थित भूमि की दर	5 मी० से अधिक 9 मीटर तक चौड़े मार्ग के किनारे अवस्थित भूमि की दर	9 मीटर से अधिक 12 मीटर तक चौड़े मार्ग के किनारे अवस्थित भूमि की दर
395	1364	परसा उर्फ अलगहवा	ग्रामीण क्षेत्र	2600	3100	3300
396	1365	परसा बु०	ग्रामीण क्षेत्र	2400	2500	3000
397	1366	परसा खुर्द	ग्रामीण क्षेत्र	2900	3500	4000
398	1367	पिपरानन्दू	ग्रामीण क्षेत्र	2400	2500	3000
399	1368	पिपरापाठक	ग्रामीण क्षेत्र	3500	3600	3800
400	1369	पिपरी खुर्द	ग्रामीण क्षेत्र	1700	1800	2300
401	1370	पिपरी बुजुर्ग	ग्रामीण क्षेत्र	1700	1800	2300
402	1371	पल्हवापुर	ग्रामीण क्षेत्र	1700	1800	2300
403	1372	पुरैनी	ग्रामीण क्षेत्र	1700	1800	2300
404	1373	पूरादयाल	ग्रामीण क्षेत्र	1700	1800	2300
405	1374	पहाड़पुर	ग्रामीण क्षेत्र	2600	2700	2800
406	1375	पहाड़पुर	ग्रामीण क्षेत्र	2600	2700	2800
407	1376	प्रतापीपुर	ग्रामीण क्षेत्र	1700	1800	2300
408	1377	पान्डेयपुर	ग्रामीण क्षेत्र	1700	1800	2300
409	1378	पोखरी गाँव	ग्रामीण क्षेत्र	2600	2800	3500
410	1379	फरसाड़	ग्रामीण क्षेत्र	3910	4600	5750
411	1380	फत्तेपुर	ग्रामीण क्षेत्र	1700	1800	2300
412	1381	फत्तेहपुर	ग्रामीण क्षेत्र	1700	1800	2300
413	0021	ब्रम्हस्थान	अर्धनगरीय	7300	7900	8500
414	0022	ब्रम्हस्थान	अर्धनगरीय	7300	7900	8500
415	0023	ब्रम्हस्थान	अर्धनगरीय	7300	7900	8500

ए० पी० मिश्रा
उप-निबन्धक
मोला-मोला

मोला-मोला
मोला-मोला

मोला-मोला
मोला-मोला

मोला-मोला

क्रम सं०	प्रारूप-1 में आवंटित किया गया वी-कोड	मोहल्ले या राजस्व ग्राम का नाम	अर्धनगरीय या ग्रामीण	अकृषक भूमि की न्यूनतम दर		
				1 से 5 मीटर तक चौड़े मार्ग के किनारे अवस्थित भूमि की दर	5मी० से अधिक 9 मीटर तक चौड़े मार्ग के किनारे अवस्थित भूमि की दर	9 मीटर से अधिक 12 मीटर तक चौड़े मार्ग के किनारे अवस्थित भूमि की दर
416	0040	बेनी बाबू का कुआँ	अर्धनगरीय	9000	10500	11200
417	1382	बधुईया	ग्रामीण क्षेत्र	4000	4100	4200
418	1383	बडैला	ग्रामीण क्षेत्र	1700	1800	2300
419	1384	बढ़या बुजुर्ग	ग्रामीण क्षेत्र	1700	1800	2300
420	1385	बढ़या खुर्द	ग्रामीण क्षेत्र	1700	1800	2300
421	1386	बधुआ बुजुर्ग	ग्रामीण क्षेत्र	2400	2800	3200
422	1387	बन्दुआरी पाठक	ग्रामीण क्षेत्र	1700	1800	2300
423	1388	बन्दुआरी सूर्यमान	ग्रामीण क्षेत्र	1700	1800	2300
424	1389	बनरही	ग्रामीण क्षेत्र	3400	3500	3800
425	1390	बभनपुरा	ग्रामीण क्षेत्र	1700	1800	2300
426	1391	बनकटी	ग्रामीण क्षेत्र	2600	3100	3500
427	1392	बरईपुरा उर्फ पड़ौली	ग्रामीण क्षेत्र	1700	1800	2300
428	1393	बरईपार	ग्रामीण क्षेत्र	1700	1800	2300
429	1394	बरईपार	ग्रामीण क्षेत्र	1700	1800	2300
430	1395	बरईपार	ग्रामीण क्षेत्र	1700	1800	2300
431	1396	विसरा	ग्रामीण क्षेत्र	3500	3700	3800
432	1397	वेबरी	ग्रामीण क्षेत्र	7300	7400	7600
433	1398	बनकट	ग्रामीण क्षेत्र	3910	4140	5750
434	1399	बांहपुर	ग्रामीण क्षेत्र	4100	4800	5700
435	1400	बरईपार दूबे	ग्रामीण क्षेत्र	1700	1800	2300
436	1401	बरईपार रामरूप	ग्रामीण क्षेत्र	1700	1800	2300

ए० पी० मिश्रा
उप-निदेशक
मोला-गोरखपुर

मोला-गोरखपुर
मोला-गोरखपुर

अधीक्षक मंडल निदेशक निदेशक
गोरखपुर

अपर जिलाधिकारी (वि/रा)
गोरखपुर

क्रम सं०	प्रारूप-1 में आवंटित किया गया वी-कोड	मोहल्ले या राजस्व ग्राम का नाम	अर्धनगरीय या ग्रामीण	अकृषक भूमि की न्यूनतम दर		
				1 से 5 मीटर तक चौड़े मार्ग के किनारे अवस्थित भूमि की दर	5मी० से अधिक 9 मीटर तक चौड़े मार्ग के किनारे अवस्थित भूमि की दर	9 मीटर से अधिक 12 मीटर तक चौड़े मार्ग के किनारे अवस्थित भूमि की दर
437	1402	बरपरवा	ग्रामीण क्षेत्र	1700	1800	2300
438	1403	बरपार	ग्रामीण क्षेत्र	1700	1800	2300
439	1404	बरवल दीगर	ग्रामीण क्षेत्र	1700	1800	2300
440	1405	बरहज मु०	ग्रामीण क्षेत्र	1700	1800	2300
441	1406	बरहज पार	ग्रामीण क्षेत्र	2400	2500	2700
442	1407	बराह	ग्रामीण क्षेत्र	2400	2500	2700
443	1408	बरियार	ग्रामीण क्षेत्र	2300	2400	2500
444	1409	बुलाकी चक	ग्रामीण क्षेत्र	1700	1800	2300
445	1410	बहदुराबाद	ग्रामीण क्षेत्र	1700	1800	2300
446	1411	बसन्तपुर	ग्रामीण क्षेत्र	1700	1800	2300
447	1412	बेलनापार	ग्रामीण क्षेत्र	1700	1800	2300
448	1413	बेलपार	ग्रामीण क्षेत्र	1700	1800	2300
449	1414	बेलपार	ग्रामीण क्षेत्र	1700	1800	2300
450	1415	बेलही	ग्रामीण क्षेत्र	1700	1800	2300
451	1416	बनवारपार	ग्रामीण क्षेत्र	2400	2500	3000
452	1417	बरपार माफी	ग्रामीण क्षेत्र	3400	3500	3700
453	1418	बरवल ईश्वरी प्रसाद	ग्रामीण क्षेत्र	2400	2500	3500
454	1419	बरवल शंकर प्रसाद	ग्रामीण क्षेत्र	1700	1800	2300
455	1420	बेलपार पाठक	ग्रामीण क्षेत्र	1700	1800	2300
456	1421	बेलासपुर	ग्रामीण क्षेत्र	5500	6000	6300
457	1422	बैरवा काजी	ग्रामीण क्षेत्र	2600	3500	4000

ए० सी० मिश्रा
उप-निबन्धक
माला-गोरखपुर

श्रीः

अध्यक्ष महानिरीक्षक निबन्धक
गोरखपुर

अपर जिलाधिकारी (वि/रा)
गोरखपुर

क्रम सं०	प्रारूप-1 में आवंटित किया गया वी-कोड	मोहल्ले या राजस्व ग्राम का नाम	अर्धनगरीय या ग्रामीण	अकृषक भूमि की न्यूनतम दर		
				1 से 5 मीटर तक चौड़े मार्ग के किनारे अवस्थित भूमि की दर	5मी० से अधिक 9 मीटर तक चौड़े मार्ग के किनारे अवस्थित भूमि की दर	9 मीटर से अधिक 12 मीटर तक चौड़े मार्ग के किनारे अवस्थित भूमि की दर
458	1423	बाड़ेपार	ग्रामीण क्षेत्र	2600	3500	4000
459	1424	बाड़ीतरया	ग्रामीण क्षेत्र	1700	1800	2300
460	1425	बाथ बुजुर्ग	ग्रामीण क्षेत्र	2400	2800	3500
461	1426	बाथ खुर्द	ग्रामीण क्षेत्र	1700	1800	2300
462	1427	बीबीपुर	ग्रामीण क्षेत्र	1700	1800	2300
463	1428	बिजुलिया डांड	ग्रामीण क्षेत्र	2600	3500	4000
464	1429	बिरई बु०	ग्रामीण क्षेत्र	3500	3600	3800
465	1430	विमटी	ग्रामीण क्षेत्र	2400	2500	3000
466	1431	बिरई खुर्द	ग्रामीण क्षेत्र	3500	3600	3800
467	1432	विजई उर्फ भीरपुर	ग्रामीण क्षेत्र	1700	1800	2300
468	1433	बगहीं	ग्रामीण क्षेत्र	1700	1800	2300
469	1434	बगहीं	ग्रामीण क्षेत्र	1700	1800	2300
470	1435	बड़गो	ग्रामीण क्षेत्र	2400	2500	2800
471	1436	बनकट	ग्रामीण क्षेत्र	1900	2000	3000
472	1437	विशुनपुर राजा	ग्रामीण क्षेत्र	1700	1800	2300
473	1438	विशुनपुर पाण्डेय	ग्रामीण क्षेत्र	1700	1800	2300
474	1439	बेलसड़	ग्रामीण क्षेत्र	1700	1800	2300
475	1440	बेलसड़ा	ग्रामीण क्षेत्र	2400	2500	3000
476	1441	बैकुण्ठपुर	ग्रामीण क्षेत्र	2400	2500	3000
477	1442	बैदौली	ग्रामीण क्षेत्र	1700	1800	2300
478	1443	बैरवा खातून	ग्रामीण क्षेत्र	2600	3500	4000

ए० पी० मिश्रा
ग्राम-निर्वाहक
मोहल्ला-गोरखपुर

सहस्री
श्रीला, गोरखपुर

अपर जिलाधिकारी (वि/रा)
गोरखपुर

अपर जिलाधिकारी (वि/रा)
गोरखपुर

क्रम सं०	प्रारूप-1 में आवंटित किया गया वी-कोड	मोहल्ले या राजस्व ग्राम का नाम	अर्धनगरीय या ग्रामीण	अकृषक भूमि की न्यूनतम दर		
				1 से 5 मीटर तक चौड़े मार्ग के किनारे अवस्थित भूमि की दर	5 मी० से अधिक 9 मीटर तक चौड़े मार्ग के किनारे अवस्थित भूमि की दर	9 मीटर से अधिक 12 मीटर तक चौड़े मार्ग के किनारे अवस्थित भूमि की दर
479	1444	बैरिया	ग्रामीण क्षेत्र	1700	1800	2300
480	1445	बाघागाड़ा	ग्रामीण क्षेत्र	1700	1800	2300
481	1446	बासदेवपुर	ग्रामीण क्षेत्र	2600	3500	4000
482	1447	बौरडीह खुर्द	ग्रामीण क्षेत्र	1700	1800	2300
483	1448	बौरडीह बुजुर्ग	ग्रामीण क्षेत्र	1700	1800	2300
484	1449	बांहरपुर मु०	ग्रामीण क्षेत्र	4100	4200	4400
485	1450	बांहरपुर एह०	ग्रामीण क्षेत्र	4100	4200	4400
486	1451	बस्तिया मुगल	ग्रामीण क्षेत्र	1700	1800	2300
487	1452	बस्तिया महमूद	ग्रामीण क्षेत्र	1700	1800	2300
488	1453	बस्तिया याकूब	ग्रामीण क्षेत्र	2400	2500	3000
489	1454	बस्तिया रामचरन	ग्रामीण क्षेत्र	1700	1800	2300
490	1455	बढ़या	ग्रामीण क्षेत्र	3500	3600	3800
491	1456	बढ़या टीकुर	ग्रामीण क्षेत्र	1700	1800	2300
492	1457	बेइली	ग्रामीण क्षेत्र	7900	8600	9000
493	1458	बांछेपार	ग्रामीण क्षेत्र	7900	8600	9000
494	1459	बन्हैती	ग्रामीण क्षेत्र	1700	1800	2300
495	1460	बनकटा	ग्रामीण क्षेत्र	4100	4800	5000
496	1461	बुढ़नपुरा	ग्रामीण क्षेत्र	7900	8600	9000
497	1462	बभनौली	ग्रामीण क्षेत्र	4000	4600	5750
498	1463	बसावनपुर	ग्रामीण क्षेत्र	6840	7920	8160
499	1464	बरडीहा	ग्रामीण क्षेत्र	1900	2000	2800

ए० पी० मिश्रा
उप-निबंधक
गोरखपुर


सहस्रील
गोरखपुर


अध्यक्ष महोदय
गोरखपुर


अपर जिलाधिकारी (वि/रा)
गोरखपुर

क्रम सं०	प्रारूप-1 में आवंटित किया गया वी-कोड	मोहल्ले या राजस्व ग्राम का नाम	अर्धनगरीय या ग्रामीण	अकृषक भूमि की न्यूनतम दर		
				1 से 5 मीटर तक चौड़े मार्ग के किनारे अवस्थित भूमि की दर	5मी० से अधिक 9 मीटर तक चौड़े मार्ग के किनारे अवस्थित भूमि की दर	9 मीटर से अधिक 12 मीटर तक चौड़े मार्ग के किनारे अवस्थित भूमि की दर
500	1465	बरहता	ग्रामीण क्षेत्र	1900	2000	2800
501	1466	बेलवा गुलाब सिंह	ग्रामीण क्षेत्र	425	500	600
502	1467	बेलवा दाखिली	ग्रामीण क्षेत्र	1700	1800	2300
503	1468	बेलसड़ी	ग्रामीण क्षेत्र	2400	2500	3500
504	1469	बेसहनी	ग्रामीण क्षेत्र	1700	1800	2300
505	1470	बैरियाडीह	ग्रामीण क्षेत्र	1700	1800	2300
506	1471	वहसुआ	ग्रामीण क्षेत्र	1700	1800	2300
507	1472	बैसुखिया खुर्द एहतमाली	ग्रामीण क्षेत्र	1700	1800	2300
508	1473	बैसुखिया बुजुर्ग	ग्रामीण क्षेत्र	1700	1800	2300
509	1474	बेलवा तुरन्त सिंह	ग्रामीण क्षेत्र	425	500	600
510	1475	बैदौली	ग्रामीण क्षेत्र	3910	4600	5750
511	1476	बिहुआ ए०	ग्रामीण क्षेत्र	425	500	600
512	1477	बिहुआ मु०	ग्रामीण क्षेत्र	1700	1800	2300
513	1478	विमटी	ग्रामीण क्षेत्र	1900	2400	3000
514	1479	विरहुआ	ग्रामीण क्षेत्र	1700	1800	2300
515	1480	विशुनपुरा	ग्रामीण क्षेत्र	1700	1800	2300
516	1481	बत्थर	ग्रामीण क्षेत्र	425	500	600
517	1482	बड़हलगज	ग्रामीण क्षेत्र	9000	10500	11200
518	1483	बैरिया खास मु०	ग्रामीण क्षेत्र	1700	1800	2300
519	1484	बैरिया खास ए०	ग्रामीण क्षेत्र	1700	1800	2300
520	1485	बगहॉ	ग्रामीण क्षेत्र	425	500	600

ए० पी० मिश्रा
उप-निबंधक
गोरखपुर


कोल:


स्वायत्त महानगरिका, निबन्धक
गोरखपुर


अपर जिलाधिकारी (वि/रा)
गोरखपुर

क्रम सं०	प्रारूप-1 में आवंटित किया गया वी-कोड	मोहल्ले या राजस्व ग्राम का नाम	अर्धनगरीय या ग्रामीण	अकृषक भूमि की न्यूनतम दर		
				1 से 5 मीटर तक चौड़े मार्ग के किनारे अवस्थित भूमि की दर	5मी० से अधिक 9 मीटर तक चौड़े मार्ग के किनारे अवस्थित भूमि की दर	9 मीटर से अधिक 12 मीटर तक चौड़े मार्ग के किनारे अवस्थित भूमि की दर
521	1486	बन्जरहॉ	ग्रामीण क्षेत्र	1700	1800	2300
522	1487	बारीडीहा	ग्रामीण क्षेत्र	2400	2800	3500
523	0024	भीखीगंज	अर्धनगरीय	7300	7900	8500
524	0025	भीखीगंज	अर्धनगरीय	7300	7900	8500
525	1488	भेंड़ीडीह	ग्रामीण क्षेत्र	1700	1800	2300
526	1489	भैंसहट	ग्रामीण क्षेत्र	1700	1800	2300
527	1490	भाटपार	ग्रामीण क्षेत्र	4100	4800	6000
528	1491	भैसौली	ग्रामीण क्षेत्र	6200	6400	7300
529	1492	भिसवा	ग्रामीण क्षेत्र	1700	1800	2300
530	1493	भिंटी दूबे	ग्रामीण क्षेत्र	1700	1800	2300
531	1494	भिंटी वाल	ग्रामीण क्षेत्र	1900	2400	3000
532	1495	भटनीपार खुर्द	ग्रामीण क्षेत्र	4800	4900	5000
533	1496	भटनीपार बुजुर्ग	ग्रामीण क्षेत्र	4800	4900	5000
534	1497	भिटहॉ	ग्रामीण क्षेत्र	1700	1800	2300
535	1498	भताड़ी पदारथ दास	ग्रामीण क्षेत्र	1700	1800	2300
536	1499	भताड़ी मन्नूलाल	ग्रामीण क्षेत्र	1700	1800	2300
537	1500	भदौरा	ग्रामीण क्षेत्र	1700	1800	2300
538	1501	भरवलिया बु०	ग्रामीण क्षेत्र	1700	1800	2300
539	1502	भरहुपुर	ग्रामीण क्षेत्र	1700	1800	2300
540	1503	भरसी खुर्द	ग्रामीण क्षेत्र	1700	1800	2300
541	1504	भरसी बुजुर्ग	ग्रामीण क्षेत्र	1700	1800	2300

ए० पी० मिश्रा
उप-निबंधक
गोला-गोरखपुर

सहस्र
गोला

अकृषक मंडल निबंधक (नबन्ध)
गोरखपुर

अपर जिलाधिकारी (वि/रा)
गोरखपुर

क्रम सं०	प्रारूप-1 में आवंटित किया गया वी-कोड	मोहल्ले या राजस्व ग्राम का नाम	अर्धनगरीय या ग्रामीण	अकृषक भूमि की न्यूनतम दर		
				1 से 5 मीटर तक चौड़े मार्ग के किनारे अवस्थित भूमि की दर	5मी० से अधिक 9 मीटर तक चौड़े मार्ग के किनारे अवस्थित भूमि की दर	9 मीटर से अधिक 12 मीटर तक चौड़े मार्ग के किनारे अवस्थित भूमि की दर
542	1505	भरौली	ग्रामीण क्षेत्र	2400	2500	3000
543	1506	भरौह	ग्रामीण क्षेत्र	3600	4000	4200
544	1507	भीटी	ग्रामीण क्षेत्र	5000	6000	6500
545	1508	भलुअनी	ग्रामीण क्षेत्र	1700	1800	2300
546	1509	भलुअनी	ग्रामीण क्षेत्र	1700	1800	2300
547	1510	भवनपुर	ग्रामीण क्षेत्र	1700	1800	2300
548	1511	भवानीपुर	ग्रामीण क्षेत्र	1700	1800	2300
549	1512	भवसी	ग्रामीण क्षेत्र	1700	1800	2300
550	1513	भवाजितपुर	ग्रामीण क्षेत्र	2400	2500	3000
551	1514	भवानीपुर	ग्रामीण क्षेत्र	1700	1800	2300
552	1515	भुईधरा खुर्द	ग्रामीण क्षेत्र	1700	1800	2300
553	1516	भूपगढ़	ग्रामीण क्षेत्र	2400	2500	3000
554	1517	भैंसाव	ग्रामीण क्षेत्र	1700	1800	2300
555	1518	भाटचक	ग्रामीण क्षेत्र	1700	1800	2300
556	1519	भीखाभार खुर्द	ग्रामीण क्षेत्र	1700	1800	2300
557	1520	भीखाभार बुजुर्ग	ग्रामीण क्षेत्र	1700	1800	2300
558	1521	भड़सरा	ग्रामीण क्षेत्र	4300	4500	5200
559	1522	भीटी	ग्रामीण क्षेत्र	2600	2800	3500
560	1523	भुईधरा बुजुर्ग	ग्रामीण क्षेत्र	1700	1800	2300
561	1524	भीटी तप्पा मजुरी	ग्रामीण क्षेत्र	4400	5400	5800
562	1525	भीखमपट्टी	ग्रामीण क्षेत्र	1700	1800	2300

ए० पी० मिश्रा
उप-निदेशक
मोहल्ले-भू-विभाजन

तहसील
गोरखपुर

अपर जिलाधिकारी (वि/रा)
गोरखपुर

अपर जिलाधिकारी (वि/रा)
गोरखपुर

क्रम सं०	प्रारूप-1 में आवंटित किया गया वी-कोड	मोहल्ले या राजस्व ग्राम का नाम	अर्धनगरीय या ग्रामीण	अकृषक भूमि की न्यूनतम दर		
				1 से 5 मीटर तक चौड़े मार्ग के किनारे अवस्थित भूमि की दर	5मी० से अधिक 9 मीटर तक चौड़े मार्ग के किनारे अवस्थित भूमि की दर	9 मीटर से अधिक 12 मीटर तक चौड़े मार्ग के किनारे अवस्थित भूमि की दर
563	0026	मल्लाह टोली	अर्धनगरीय	7300	7900	8500
564	0041	मुल्लाह चौधराना	अर्धनगरीय	9000	10500	11200
565	0042	मुहल्ला लालगंज	अर्धनगरीय	9000	10500	11200
566	0043	महदेवा मु०	अर्धनगरीय	9000	10500	11200
567	1526	मधुपुर	ग्रामीण क्षेत्र	2300	2400	3000
568	1527	मंझरिया	ग्रामीण क्षेत्र	1900	2400	3000
569	1528	मरकड़ी	ग्रामीण क्षेत्र	1700	1800	2300
570	1529	मरवट	ग्रामीण क्षेत्र	1700	1800	2300
571	1530	मरवटिया	ग्रामीण क्षेत्र	1700	1800	2300
572	1531	मुन्डाडीह	ग्रामीण क्षेत्र	425	500	600
573	1532	मझिलावन	ग्रामीण क्षेत्र	1700	1800	2300
574	1533	मठिया	ग्रामीण क्षेत्र	1700	1800	2300
575	1534	मुजौना	ग्रामीण क्षेत्र	2300	2400	2600
576	1535	मुड़ेरा बेनी प्रसाद	ग्रामीण क्षेत्र	1700	1800	2300
577	1536	मुड़ेरा बाबू	ग्रामीण क्षेत्र	1700	1800	2300
578	1537	मोहन पौहरिया	ग्रामीण क्षेत्र	1700	1800	2300
579	1538	मोहन पौहरिया एहतमाली	ग्रामीण क्षेत्र	425	500	600
580	1539	मुरलीपुर	ग्रामीण क्षेत्र	1700	1800	2300
581	1540	मुहाल जलकर मु०	ग्रामीण क्षेत्र	3000	3500	4000
582	1541	मुहाल जलकर एह०	ग्रामीण क्षेत्र	1700	1800	2300
583	1542	महुआपार	ग्रामीण क्षेत्र	2900	3000	3500

ए० पी० मिश्रा
गा-निर्वाहक
गोरखपुर

सहस्री
गोरखपुर

अध्यक्ष महानगरिक (नवम्बर)
गोरखपुर

अपर जिलाधिकारी (वि/रा)
गोरखपुर

क्रम सं०	प्रारूप-1 में आवंटित किया गया वी-कोड	मोहल्ले या राजस्व ग्राम का नाम	अर्धनगरीय या ग्रामीण	अकृषक भूमि की न्यूनतम दर		
				1 से 5 मीटर तक चौड़े मार्ग के किनारे अवस्थित भूमि की दर	5 मी० से अधिक 9 मीटर तक चौड़े मार्ग के किनारे अवस्थित भूमि की दर	9 मीटर से अधिक 12 मीटर तक चौड़े मार्ग के किनारे अवस्थित भूमि की दर
584	1543	महुलिया खजुहा	ग्रामीण क्षेत्र	1700	1800	2300
585	1544	महुलिया खुर्द	ग्रामीण क्षेत्र	1700	1800	2300
586	1545	महुलिया पोयल	ग्रामीण क्षेत्र	3500	3600	3700
587	1546	मेदुआपार	ग्रामीण क्षेत्र	2000	2500	4000
588	1547	मैभरा	ग्रामीण क्षेत्र	2300	2400	2800
589	1548	माझा उर्फ सूबेदारनगर	ग्रामीण क्षेत्र	1700	1800	2300
590	1549	मिश्रौली	ग्रामीण क्षेत्र	1700	1800	2300
591	1550	मझवलिया	ग्रामीण क्षेत्र	1700	1800	2300
592	1551	मिश्रौली	ग्रामीण क्षेत्र	7000	8000	9000
593	1552	मन्नीपुर	ग्रामीण क्षेत्र	4400	4800	5200
594	1553	मऊ बुजुर्ग	ग्रामीण क्षेत्र	1700	1800	2300
595	1554	मकरन्दपुर	ग्रामीण क्षेत्र	1700	1800	2300
596	1555	मझगाँवा	ग्रामीण क्षेत्र	1700	1800	2300
597	1556	मझौरा	ग्रामीण क्षेत्र	1700	1800	2300
598	1557	मठअयोध्या	ग्रामीण क्षेत्र	1700	1800	2300
599	1558	मठपरशुराम	ग्रामीण क्षेत्र	2300	2400	3000
600	1559	मठसहदेवापार	ग्रामीण क्षेत्र	1700	1800	2300
601	1560	मठ आदम	ग्रामीण क्षेत्र	1700	1800	2300
602	1561	मठ केशव	ग्रामीण क्षेत्र	1700	1800	2300
603	1562	मठ जयराम	ग्रामीण क्षेत्र	1700	1800	2300
604	1563	मठ दुर्वाशा	ग्रामीण क्षेत्र	1700	1800	2300


ए० पी० मिश्रा
उप-निबंधक
गोरखा-गोरखपुर


तहसील
गोरखा


अध्यक्ष
गोरखपुर


अपर जिलाधिकारी (वि/रा)
गोरखपुर

क्रम सं०	प्रारूप-1 में आवंटित किया गया वी-कोड	मोहल्ले या राजस्व ग्राम का नाम	अर्धनगरीय या ग्रामीण	अकृषक भूमि की न्यूनतम दर		
				1 से 5 मीटर तक चौड़े मार्ग के किनारे अवस्थित भूमि की दर	5मी० से अधिक 9 मीटर तक चौड़े मार्ग के किनारे अवस्थित भूमि की दर	9 मीटर से अधिक 12 मीटर तक चौड़े मार्ग के किनारे अवस्थित भूमि की दर
605	1564	मठपुरी	ग्रामीण क्षेत्र	1700	1800	2300
606	1565	मठ भताड़ी	ग्रामीण क्षेत्र	1700	1800	2300
607	1566	मठ माधव	ग्रामीण क्षेत्र	1700	1800	2300
608	1567	मठ शोभा	ग्रामीण क्षेत्र	1700	1800	2300
609	1568	मठ सुरेमन	ग्रामीण क्षेत्र	3500	3700	3800
610	1569	मठ श्रीराम	ग्रामीण क्षेत्र	1700	1800	2300
611	1570	मदरहा	ग्रामीण क्षेत्र	1700	1800	2300
612	1571	मदरहा मु०	ग्रामीण क्षेत्र	1700	1800	2300
613	1572	मदरहा एह०	ग्रामीण क्षेत्र	1700	1800	2300
614	1573	मदरिया	ग्रामीण क्षेत्र	3500	3700	3800
615	1574	मधुपट्टी	ग्रामीण क्षेत्र	1700	1800	2300
616	1575	मधुपुर	ग्रामीण क्षेत्र	2600	3100	3500
617	1576	मंझरिया	ग्रामीण क्षेत्र	1700	1800	2300
618	1577	मंसूरचक	ग्रामीण क्षेत्र	1700	1800	2300
619	1578	महुआड़ा	ग्रामीण क्षेत्र	1700	1800	2300
620	1579	मुकुन्दवार	ग्रामीण क्षेत्र	1700	1800	2300
621	1580	मन्नीपुर	ग्रामीण क्षेत्र	2600	2800	3500
622	1581	मरचा	ग्रामीण क्षेत्र	2300	2400	3000
623	1582	मरची	ग्रामीण क्षेत्र	2300	2400	3000
624	1583	मरचीपार खुर्द	ग्रामीण क्षेत्र	2200	2400	2800
625	1584	मरचीपार बुजुर्ग	ग्रामीण क्षेत्र	2300	2400	2800



 ए० पी० मिश्रा
 सप-निबन्धक
 गोरखपुर



 गोरखपुर



 सहायक सप-निबन्धक
 गोरखपुर



 अपर जिलाधिकारी (वि/रा)
 गोरखपुर

क्रम सं०	प्रारूप-1 में आवंटित किया गया वी-कोड	मोहल्ले या राजस्व ग्राम का नाम	अर्धनगरीय या ग्रामीण	अकृषक भूमि की न्यूनतम दर		
				1 से 5 मीटर तक चौड़े मार्ग के किनारे अवस्थित भूमि की दर	5मी० से अधिक 9 मीटर तक चौड़े मार्ग के किनारे अवस्थित भूमि की दर	9 मीटर से अधिक 12 मीटर तक चौड़े मार्ग के किनारे अवस्थित भूमि की दर
626	1585	मरवटिया	ग्रामीण क्षेत्र	1700	1800	2300
627	1586	मरवटिया	ग्रामीण क्षेत्र	1700	1800	2300
628	1587	मलौली	ग्रामीण क्षेत्र	1700	1800	2300
629	1588	मटिहानी	ग्रामीण क्षेत्र	3700	3800	3900
630	1589	मठिया	ग्रामीण क्षेत्र	1700	1800	2300
631	1590	महीउद्दीनपुर	ग्रामीण क्षेत्र	1700	1800	2300
632	1591	मुड़ेरी	ग्रामीण क्षेत्र	1700	1800	2300
633	1592	मुरारपुर	ग्रामीण क्षेत्र	1700	1800	2300
634	1593	मुरारपुर	ग्रामीण क्षेत्र	1700	1800	2300
635	1594	मुबारकपुर	ग्रामीण क्षेत्र	1700	1800	2300
636	1595	मुहम्मदपुर	ग्रामीण क्षेत्र	3600	3700	3800
637	1596	मुहम्मदपुर	ग्रामीण क्षेत्र	1700	1800	2300
638	1597	महुआड़ा	ग्रामीण क्षेत्र	1700	1800	2300
639	1598	महुनिया	ग्रामीण क्षेत्र	1700	1800	2300
640	1599	मुंगवार	ग्रामीण क्षेत्र	1700	1800	2300
641	1600	महतोपार	ग्रामीण क्षेत्र	1700	1800	2300
642	1601	महसनपट्टी	ग्रामीण क्षेत्र	1700	1800	2300
643	1602	मिश्रौलिया	ग्रामीण क्षेत्र	1700	1800	2300
644	1603	मोहनपुर	ग्रामीण क्षेत्र	1700	1800	2300
645	1604	मेड़री	ग्रामीण क्षेत्र	3500	3600	3700
646	1605	मेहदरॉव	ग्रामीण क्षेत्र	1700	1800	2300


 ए० पी० मिश्रा
 जय-निगन्धक
 जय-मोहन


 तहसील
 जय-


 जिलाधिकारी (वि/रा)
 गोरखपुर


 अपर जिलाधिकारी (वि/रा)
 गोरखपुर

क्रम सं०	प्रारूप-1 में आवंटित किया गया वी-कोड	मोहल्ले या राजस्व ग्राम का नाम	अर्धनगरीय या ग्रामीण	अकृषक भूमि की न्यूनतम दर		
				1 से 5 मीटर तक चौड़े मार्ग के किनारे अवस्थित भूमि की दर	5मी० से अधिक 9 मीटर तक चौड़े मार्ग के किनारे अवस्थित भूमि की दर	9 मीटर से अधिक 12 मीटर तक चौड़े मार्ग के किनारे अवस्थित भूमि की दर
647	1606	मैदानचक	ग्रामीण क्षेत्र	1700	1800	2300
648	1607	मंगलपुर	ग्रामीण क्षेत्र	2300	2400	3000
649	1608	मंझरिया	ग्रामीण क्षेत्र	1700	1800	2300
650	1609	मांडर	ग्रामीण क्षेत्र	1700	1800	2300
651	1610	मामखोर	ग्रामीण क्षेत्र	2400	2500	3000
652	1611	मालपुर	ग्रामीण क्षेत्र	1700	1800	2300
653	1612	मोहनपुर	ग्रामीण क्षेत्र	1700	1800	2300
654	1613	मिश्रौली	ग्रामीण क्षेत्र	2600	2900	3300
655	1614	मिश्रौलिया	ग्रामीण क्षेत्र	1700	1800	2300
656	1615	मेहड़ा	ग्रामीण क्षेत्र	3700	3900	4000
657	1616	मदरिया उर्फ गोला	ग्रामीण क्षेत्र	7300	7900	8500
658	1617	रामगढ़	ग्रामीण क्षेत्र	1700	1800	2300
659	1618	रामपुर गनेसी	ग्रामीण क्षेत्र	1700	1800	2300
660	1619	रोहुआ उर्फ मछरगाँवा	ग्रामीण क्षेत्र	1700	1800	2300
661	1620	रेमा	ग्रामीण क्षेत्र	1700	1800	2300
662	1621	रकौली	ग्रामीण क्षेत्र	3000	3500	4000
663	1622	रघुनाथपुर	ग्रामीण क्षेत्र	2400	2500	4000
664	1623	रज्जपुर	ग्रामीण क्षेत्र	1700	1800	2300
665	1624	रजहटा	ग्रामीण क्षेत्र	1700	1800	2300
666	1625	रजौली खुर्द	ग्रामीण क्षेत्र	1700	1800	2300
667	1626	रजौली बुजुर्ग	ग्रामीण क्षेत्र	1700	1800	2300

ए० पी० मिश्रा
उप-निबंधक
गोरखपुर


तहसील
गोला

अध्यापक भद्रानारायण निबन्धन
गोरखपुर


अपर जिलाधिकारी (अ. न.)


120

क्रम सं०	प्रारूप-1 में आवंटित किया गया वी-कोड	मोहल्ले या राजस्व ग्राम का नाम	अर्धनगरीय या ग्रामीण	अकृषक भूमि की न्यूनतम दर		
				1 से 5 मीटर तक चौड़े मार्ग के किनारे अवस्थित भूमि की दर	5मी० से अधिक 9 मीटर तक चौड़े मार्ग के किनारे अवस्थित भूमि की दर	9 मीटर से अधिक 12 मीटर तक चौड़े मार्ग के किनारे अवस्थित भूमि की दर
668	1627	रुदौली	ग्रामीण क्षेत्र	1700	1800	2300
669	1628	रतनपुर	ग्रामीण क्षेत्र	2600	2800	3500
670	1629	रतला	ग्रामीण क्षेत्र	3000	3300	3600
671	1630	रहदौली	ग्रामीण क्षेत्र	2400	2500	3500
672	1631	रसूलपुर माफी	ग्रामीण क्षेत्र	1700	1800	2300
673	1632	राईपुर	ग्रामीण क्षेत्र	1700	1800	2300
674	1633	राउतपार	ग्रामीण क्षेत्र	1700	1800	2300
675	1634	रानीपुर	ग्रामीण क्षेत्र	2600	3100	3300
676	1635	रानीपुर	ग्रामीण क्षेत्र	1700	1800	2300
677	1636	रामकोला	ग्रामीण क्षेत्र	3970	4600	5750
678	1637	रामपुर	ग्रामीण क्षेत्र	1700	1800	2300
679	1638	रामपुर गड़री	ग्रामीण क्षेत्र	1700	1800	2300
680	1639	रामपुर पाण्डेय	ग्रामीण क्षेत्र	1700	1800	2300
681	1640	रामपुर बघौरा	ग्रामीण क्षेत्र	2600	2800	3500
682	1641	रामपुर सनाथ	ग्रामीण क्षेत्र	3300	3600	3800
683	1642	रामपुर सहडेरवा	ग्रामीण क्षेत्र	1700	1800	2300
684	1643	रामामऊ	ग्रामीण क्षेत्र	1700	1800	2300
685	1644	रामालखना	ग्रामीण क्षेत्र	1700	1800	2300
686	1645	रामाबारी	ग्रामीण क्षेत्र	1700	1800	2300
687	1646	रोईनीडीह	ग्रामीण क्षेत्र	1700	1800	2300
688	1647	रौजादरगाह	ग्रामीण क्षेत्र	2600	2800	3500


 ए० पी० मिश्रा
 जिला-निदेशक
 मोला-मोलापुर


 जिला, मो


 जिलाधिकारी (वि/रा)
 गोरखपुर


 जिलाधिकारी (वि/रा)
 गोरखपुर

क्रम सं०	प्रारूप-1 में आवंटित किया गया वी-कोड	मोहल्ले या राजस्व ग्राम का नाम	अर्धनगरीय या ग्रामीण	अकृषक भूमि की न्यूनतम दर		
				1 से 5 मीटर तक चौड़े मार्ग के किनारे अवस्थित भूमि की दर	5मी० से अधिक 9 मीटर तक चौड़े मार्ग के किनारे अवस्थित भूमि की दर	9 मीटर से अधिक 12 मीटर तक चौड़े मार्ग के किनारे अवस्थित भूमि की दर
689	1648	रुकुनपुर	ग्रामीण क्षेत्र	1700	1800	2300
690	0044	लेटाघाट	अर्धनगरीय	9000	10500	11200
691	1649	लक्ष्मीपुर	ग्रामीण क्षेत्र	1700	1800	2300
692	1650	लदरौव	ग्रामीण क्षेत्र	1700	1800	2300
693	1651	लुगरापार	ग्रामीण क्षेत्र	1700	1800	2300
694	1652	लोन्दरा	ग्रामीण क्षेत्र	1700	1800	2300
695	1653	लोहरापार	ग्रामीण क्षेत्र	1700	1800	2300
696	1654	लोहरा जमाल	ग्रामीण क्षेत्र	3700	3900	4000
697	1655	लोहरा मीरा	ग्रामीण क्षेत्र	1700	1800	2300
698	1656	लोहरा तारा	ग्रामीण क्षेत्र	1700	1800	2300
699	1657	लोहरा फत्तू	ग्रामीण क्षेत्र	1700	1800	2300
700	1658	लखनापार	ग्रामीण क्षेत्र	2820	3060	6000
701	1659	लक्ष्मीपुर	ग्रामीण क्षेत्र	6000	6200	6400
702	1660	लखनौरा	ग्रामीण क्षेत्र	1700	1800	2300
703	1661	लखनौरी	ग्रामीण क्षेत्र	1700	1800	2300
704	1662	शनिचरा पट्टी दूबे	ग्रामीण क्षेत्र	1700	1800	2300
705	1663	शनिचरा पट्टी बाबू	ग्रामीण क्षेत्र	1700	1800	2300
706	1664	शेरपुर	ग्रामीण क्षेत्र	425	500	600
707	1665	सियरहॉ	ग्रामीण क्षेत्र	1700	1800	2300
708	1666	सरया खास	ग्रामीण क्षेत्र	2300	2400	3000
709	1667	सिधुआपार	ग्रामीण क्षेत्र	7260	7920	8640

ए० पी० मिश्रा
 सहा-निदेशक
 गोरखपुर

सह-निदेशक
 गोरखपुर

अपर जिलाधिकारी (वि.सं.)
 गोरखपुर

अपर जिलाधिकारी (वि.सं.)
 गोरखपुर

क्रम सं०	प्रारूप-1 में आवंटित किया गया वी-कोड	मोहल्ले या राजस्व ग्राम का नाम	अर्धनगरीय या ग्रामीण	अकृषक भूमि की न्यूनतम दर		
				1 से 5 मीटर तक चौड़े मार्ग के किनारे अवस्थित भूमि की दर	5 मी० से अधिक 9 मीटर तक चौड़े मार्ग के किनारे अवस्थित भूमि की दर	9 मीटर से अधिक 12 मीटर तक चौड़े मार्ग के किनारे अवस्थित भूमि की दर
710	1668	संसारपार	ग्रामीण क्षेत्र	7500	8500	8600
711	1669	सरया चक	ग्रामीण क्षेत्र	1700	1800	2300
712	1670	सरस्वती	ग्रामीण क्षेत्र	1700	1800	2300
713	1671	सुरदहों	ग्रामीण क्षेत्र	1900	2000	2500
714	1672	सहड़ौली	ग्रामीण क्षेत्र	2300	2400	3000
715	1673	सेमरा बुजुर्ग	ग्रामीण क्षेत्र	1700	1800	2300
716	1674	सेमरा खुर्द	ग्रामीण क्षेत्र	1700	1800	2300
717	1675	सोनसथा	ग्रामीण क्षेत्र	1700	1800	2300
718	1676	सोमगड़हा	ग्रामीण क्षेत्र	1700	1800	2300
719	1677	सोहराभार बुजुर्ग	ग्रामीण क्षेत्र	2600	3200	3500
720	1678	सोहराभार एहतमाली	ग्रामीण क्षेत्र	425	500	600
721	1679	साउखोर	ग्रामीण क्षेत्र	2700	2930	5750
722	1680	सीधेगौर	ग्रामीण क्षेत्र	2300	2400	2800
723	1681	शुक्लपुरी	ग्रामीण क्षेत्र	3700	3800	4400
724	1682	सरया	ग्रामीण क्षेत्र	1700	1800	2300
725	1683	सरया	ग्रामीण क्षेत्र	1700	1800	2300
726	1684	सरवरपार	ग्रामीण क्षेत्र	1700	1800	2300
727	1685	सरहरा	ग्रामीण क्षेत्र	1700	1800	2300
728	1686	शनिचरा	ग्रामीण क्षेत्र	1700	1800	2300
729	1687	सुअरज खुर्द	ग्रामीण क्षेत्र	1700	1800	2300
730	1688	सुअरज बुजुर्ग	ग्रामीण क्षेत्र	2600	2800	3500

ए० पी० मिश्रा
टा-निर्देशक
गोरखपुर

गोरखपुर

अपर जिलाधिकारी (वि/रा)
गोरखपुर

अपर जिलाधिकारी (वि/रा)
गोरखपुर

क्रम सं०	प्रारूप-1 में आवंटित किया गया वी-कोड	मोहल्ले या राजस्व ग्राम का नाम	अर्धनगरीय या ग्रामीण	अकृषक भूमि की न्यूनतम दर		
				1 से 5 मीटर तक चौड़े मार्ग के किनारे अवस्थित भूमि की दर	5मी० से अधिक 9 मीटर तक चौड़े मार्ग के किनारे अवस्थित भूमि की दर	9 मीटर से अधिक 12 मीटर तक चौड़े मार्ग के किनारे अवस्थित भूमि की दर
731	1689	सिसई	ग्रामीण क्षेत्र	3700	3800	4200
732	1690	सुकरौली तप्पा बेलघाट	ग्रामीण क्षेत्र	1700	1800	2300
733	1691	सुकरौली तप्पा मजूरी	ग्रामीण क्षेत्र	3910	4600	5750
734	1692	सुथनी	ग्रामीण क्षेत्र	2600	2800	3500
735	1693	सुरदापार राजा	ग्रामीण क्षेत्र	1700	1800	2300
736	1694	सिधवाना	ग्रामीण क्षेत्र	1700	1800	2300
737	1695	सुरदापार शुक्ल	ग्रामीण क्षेत्र	1700	1800	2300
738	1696	सुल्तानपुर	ग्रामीण क्षेत्र	1700	1800	2300
739	1697	शाहपुर बुजुर्ग	ग्रामीण क्षेत्र	1700	1800	2300
740	1698	सिसवा	ग्रामीण क्षेत्र	1700	1800	2300
741	1699	सहड़ौली	ग्रामीण क्षेत्र	2600	2900	3600
742	1700	सहदेवापार	ग्रामीण क्षेत्र	2300	2500	3000
743	1701	सहसरॉव	ग्रामीण क्षेत्र	1700	1800	2300
744	1702	सिधारी	ग्रामीण क्षेत्र	2300	2400	3000
745	1703	सेमरी	ग्रामीण क्षेत्र	1700	1800	2300
746	1704	सैदाबाद	ग्रामीण क्षेत्र	1700	1800	2300
747	1705	संग्राम पट्टी	ग्रामीण क्षेत्र	1700	1800	2300
748	1706	सोड़ावीर	ग्रामीण क्षेत्र	1700	1800	2300
749	1707	सोनबरसा	ग्रामीण क्षेत्र	1700	1800	2300
750	1708	सोटिया	ग्रामीण क्षेत्र	1700	1800	2300
751	1709	सकतपुरा	ग्रामीण क्षेत्र	1700	1800	2300

ए० पी० मिश्रा
उप-निबंधक
मोला-गोरखपुर

सहस्रायक
कीला, गोरखपुर

अध्यक्ष महानगरपालिका
गोरखपुर

अपर जिलाधिकारी (वि/रा)
गोरखपुर

क्रम सं०	प्रारूप-1 में आवंटित किया गया वी-कोड	मोहल्ले या राजस्व ग्राम का नाम	अर्धनगरीय या ग्रामीण	अकृषक भूमि की न्यूनतम दर		
				1 से 5 मीटर तक चौड़े मार्ग के किनारे अवस्थित भूमि की दर	5मी० से अधिक 9 मीटर तक चौड़े मार्ग के किनारे अवस्थित भूमि की दर	9 मीटर से अधिक 12 मीटर तक चौड़े मार्ग के किनारे अवस्थित भूमि की दर
752	1710	सकरदेईया	ग्रामीण क्षेत्र	2400	2500	3000
753	1711	शिवपुर	ग्रामीण क्षेत्र	4400	5100	5800
754	1712	शाहपुर आईमा	ग्रामीण क्षेत्र	1700	1800	2300
755	1713	सकराखोर	ग्रामीण क्षेत्र	1700	1800	2300
756	1714	सरया	ग्रामीण क्षेत्र	2900	3500	4000
757	1715	सखरूआ खुर्द	ग्रामीण क्षेत्र	2400	2500	3500
758	1716	सखरूआ बुजुर्ग	ग्रामीण क्षेत्र	2300	2500	3200
759	1717	सड़सड़ा खुर्द	ग्रामीण क्षेत्र	1700	1800	2300
760	1718	सड़सड़ा बुजुर्ग	ग्रामीण क्षेत्र	1700	1800	2300
761	1719	सतौरा	ग्रामीण क्षेत्र	1700	1800	2300
762	1720	समदपुर	ग्रामीण क्षेत्र	2200	2400	3000
763	1721	शिवपुर मु०	ग्रामीण क्षेत्र	1700	1800	2300
764	1722	शिवपुर एह०	ग्रामीण क्षेत्र	1700	1800	2300
765	1723	समसपट्टी	ग्रामीण क्षेत्र	1700	1800	2300
766	1724	सरदह	ग्रामीण क्षेत्र	3300	4000	4200
767	1725	सरम	ग्रामीण क्षेत्र	2300	2500	3000
768	1726	शिवपुर	ग्रामीण क्षेत्र	2900	3300	3800
769	0027	हरिजन बस्ती	अर्धनगरीय	7300	7900	8500
770	0028	हरिजन बस्ती	अर्धनगरीय	7300	7900	8500
771	1727	हुसैनपुर	ग्रामीण क्षेत्र	1700	1800	2300
772	1728	हेमपुर	ग्रामीण क्षेत्र	1700	1800	2300


ए० पी० मिश्रा
 सहायक जिलाधिकारी
 गोरखपुर


सहायक जिलाधिकारी
 गोरखपुर


सहायक जिलाधिकारी
 गोरखपुर


अपर जिलाधिकारी (वि/रा)
 गोरखपुर

क्रम सं०	प्रारूप-1 में आवंटित किया गया वी-कोड	मोहल्ले या राजस्व ग्राम का नाम	अर्धनगरीय या ग्रामीण	अकृषक भूमि की न्यूनतम दर		
				1 से 5 मीटर तक चौड़े मार्ग के किनारे अवस्थित भूमि की दर	5मी० से अधिक 9 मीटर तक चौड़े मार्ग के किनारे अवस्थित भूमि की दर	9 मीटर से अधिक 12 मीटर तक चौड़े मार्ग के किनारे अवस्थित भूमि की दर
773	1729	हटवा	ग्रामीण क्षेत्र	1700	1800	2300
774	1730	हटवा	ग्रामीण क्षेत्र	1700	1800	2300
775	1731	हमीदपुर	ग्रामीण क्षेत्र	2600	2800	3500
776	1732	हरिहरपुर मु०	ग्रामीण क्षेत्र	1700	1800	2300
777	1733	हरपुर	ग्रामीण क्षेत्र	1700	1800	2300
778	1734	हरपुर	ग्रामीण क्षेत्र	2300	2500	3000
779	1735	हरलालपुरा	ग्रामीण क्षेत्र	1700	1800	2300
780	1736	हरबंशपुर	ग्रामीण क्षेत्र	1700	1800	2300
781	1737	हरिहरपुर	ग्रामीण क्षेत्र	2600	2800	3500
782	1738	हादीचक	ग्रामीण क्षेत्र	1700	1800	2300
783	1739	हींगुहार	ग्रामीण क्षेत्र	1700	1800	2300
784	1740	ज्ञानकोल	ग्रामीण क्षेत्र	1700	1800	2300


 ए० पी० मिश्रा
 उप-निबन्धक
 गोला-गोरखपुर


 तहसील
 गोला, गोरखपुर



 जिलाधिकारी
 गोरखपुर



 अपर जिलाधिकारी (वि/रा)
 गोरखपुर


(ख) एकल दूकान/वाणिज्यिक अधिष्ठान से भिन्न वाणिज्यिक सम्पत्ति के मूल्यांकन हेतु निर्धारित दर/प्रति वर्गमी० फर्श क्षेत्र (कार्पेट एरिया) रूपया में

क्रम सं०	प्रारूप-1 में आवंटित किया गया वी-कोड	मोहल्ले या राजस्व ग्राम का नाम	श्रेणी-अर्धनगरीय या ग्रामीण	एकल व्यवसायिक सम्पत्ति के निहित भूमि के मूल्यांकन हेतु निर्धारित दर प्रति वर्ग मी०	एकल दूकान से भिन्न व्यवसायिक सम्पत्ति के मूल्यांकन हेतु आच्छादित क्षेत्रफल की दर प्रति वर्गमी०	
					दूकान हेतु निर्धारित दर प्रति वर्गमी०	कार्यालय हेतु निर्धारित दर प्रति वर्ग मी०
1	2	3	4	5	6	7
1	0001	अहिराना	अर्धनगरीय	28600	35200	29700
2	1001	औराडीह	ग्रामीण क्षेत्र	12100	18700	16500
3	1002	अहिरौली	ग्रामीण क्षेत्र	17600	24200	20900
4	1003	अजयपुरा	ग्रामीण क्षेत्र	1000	8000	5000
5	1004	आच्छेडीह	ग्रामीण क्षेत्र	12100	18700	16500
6	1005	ओझौली	ग्रामीण क्षेत्र	17600	24200	20900
7	1006	अतरौरा	ग्रामीण क्षेत्र	28600	35200	29700
8	1007	अकबराबाद	ग्रामीण क्षेत्र	12100	18700	16500
9	1008	अकोल्हा	ग्रामीण क्षेत्र	12100	18700	16500
10	1009	अटौली	ग्रामीण क्षेत्र	12100	18700	16500
11	1010	अवरूस	ग्रामीण क्षेत्र	12100	18700	16500
12	1011	अमदेवा बुजुर्ग	ग्रामीण क्षेत्र	12100	18700	16500
13	1012	अमोढ़ा	ग्रामीण क्षेत्र	25300	31900	27500
14	1013	अरांव जगदीश	ग्रामीण क्षेत्र	13200	19800	17600
15	1014	अरांव करन	ग्रामीण क्षेत्र	12100	18700	16500
16	1015	अमौली मु०	ग्रामीण क्षेत्र	12100	18700	16500

ए.पी.० मिश्रा
उप-निबंधक
गोला-गोरखपुर


निबंधक



सहायक महानिबंधक निबंधन
गोरखपुर



अपर जिलाधिकारी (वि/रा)
गोरखपुर

क्रम सं०	प्रारूप-1 में आवंटित किया गया वी-कोड	मोहल्ले या राजस्व ग्राम का नाम	श्रेणी-अर्धनगरीय या ग्रामीण	एकल व्यवसायिक सम्पत्ति के निहित भूमि के मूल्यांकन हेतु निर्धारित दर प्रति वर्ग मी०	एकल दूकान से भिन्न व्यवसायिक सम्पत्ति के मूल्यांकन हेतु आच्छादित क्षेत्रफल की दर प्रति वर्गमी०	
					दूकान हेतु निर्धारित दर प्रति वर्गमी०	कार्यालय हेतु निर्धारित दर प्रति वर्ग मी०
17	1016	अल्लिपुर	ग्रामीण क्षेत्र	12100	18700	16500
18	1017	अल्हयारपुर	ग्रामीण क्षेत्र	12100	18700	16500
19	1018	अलावलपुर	ग्रामीण क्षेत्र	12100	18700	16500
20	1019	अवरा कोल	ग्रामीण क्षेत्र	12100	18700	16500
21	1020	अवस्थी	ग्रामीण क्षेत्र	12100	18700	16500
22	1021	अहिरौली	ग्रामीण क्षेत्र	12100	18700	16500
23	1022	अहिरौली	ग्रामीण क्षेत्र	12100	18700	16500
24	1023	अहिरौली	ग्रामीण क्षेत्र	12100	18700	16500
25	1024	आनन्दगढ़	ग्रामीण क्षेत्र	13200	19800	17600
26	1025	आशानन्दपुर	ग्रामीण क्षेत्र	13200	19800	17600
27	1026	आशिकरौजा	ग्रामीण क्षेत्र	13200	19800	17600
28	1027	अठसैया	ग्रामीण क्षेत्र	12100	18700	16500
29	1028	इटौरा खुर्द	ग्रामीण क्षेत्र	13200	19800	17600
30	1029	इटौरा बुजुर्ग	ग्रामीण क्षेत्र	13200	19800	17600
31	1030	इटौरा उर्फ प्रेमगढ़	ग्रामीण क्षेत्र	12100	18700	16500
32	0002	उत्तरी चौरा	अर्धनगरीय	28600	35200	29700
33	1031	उदईपुर	ग्रामीण क्षेत्र	15400	22000	18700
34	1032	उनौली	ग्रामीण क्षेत्र	15400	22000	18700
35	1033	उरुवा	ग्रामीण क्षेत्र	28600	35200	29700
36	1034	ऊँचागाँव	ग्रामीण क्षेत्र	12100	18700	16500
37	1035	उसरी	ग्रामीण क्षेत्र	12100	18700	16500

ए. पी. मिश्रा
प्रभु निबन्धक
गोसा-गोरखपुर


गोसा-गोरखपुर


सहायक जिलाधिकारी (वि/रा)
गोसा-गोरखपुर


अपर जिलाधिकारी (वि/रा)
गोरखपुर

क्रम सं०	प्रारूप-1 में आवंटित किया गया वी-कोड	मोहल्ले या राजस्व ग्राम का नाम	श्रेणी-अर्धनगरीय या ग्रामीण	एकल व्यवसायिक सम्पत्ति के निहित भूमि के मूल्यांकन हेतु निर्धारित दर प्रति वर्ग मी०	एकल दूकान से भिन्न व्यवसायिक सम्पत्ति के मूल्यांकन हेतु आच्छादित क्षेत्रफल की दर प्रति वर्गमी०	
					दूकान हेतु निर्धारित दर प्रति वर्गमी०	कार्यालय हेतु निर्धारित दर प्रति वर्ग मी०
38	1036	उसका	ग्रामीण क्षेत्र	12100	18700	16500
39	0003	कुम्हार टोला धोबी	अर्धनगरीय	28600	35200	29700
40	0004	कुजरौटी	अर्धनगरीय	28600	35200	29700
41	0005	कुजरौटी	अर्धनगरीय	28600	35200	29700
42	0029	कसाब टोला	अर्धनगरीय	33000	39600	34100
43	1037	कुकुरहॉ	ग्रामीण क्षेत्र	17600	24200	20900
44	1038	कुड़ही	ग्रामीण क्षेत्र	12100	18700	16500
45	1039	कुनवार बाबू	ग्रामीण क्षेत्र	12100	18700	16500
46	1040	कुनवार राजा	ग्रामीण क्षेत्र	12100	18700	16500
47	1041	किशुनपुर	ग्रामीण क्षेत्र	13200	19800	17600
48	1042	किशुनपुर	ग्रामीण क्षेत्र	28600	35200	29700
49	1043	कुरावल खुर्द	ग्रामीण क्षेत्र	13200	19800	17600
50	1044	कुरावल बुजुर्ग	ग्रामीण क्षेत्र	13200	19800	17600
51	1045	कुरौली	ग्रामीण क्षेत्र	13200	19800	17600
52	1046	कुशल देईया	ग्रामीण क्षेत्र	13200	19800	17600
53	1047	कुशहॉ	ग्रामीण क्षेत्र	12100	18700	16500
54	1048	केशवापार	ग्रामीण क्षेत्र	12100	18700	16500
55	1049	कैथौली	ग्रामीण क्षेत्र	12100	18700	16500
56	1050	ककरहीं	ग्रामीण क्षेत्र	13200	19800	17600
57	1051	ककरहीं	ग्रामीण क्षेत्र	13200	19800	17600
58	1052	कटया	ग्रामीण क्षेत्र	12100	18700	16500

रामेश्वर मिश्रा
उप-निबंधक
गोला-गोरखपुर


गोला-गोरखपुर

रामेश्वर मिश्रा
सहायक महानिरीक्षक निबंधक
गोला-गोरखपुर


अपर जिलाधिकारी (वि/रा)
गोरखपुर

क्रम सं०	प्रारूप-1 में आवंटित किया गया वी-कोड	मोहल्ले या राजस्व ग्राम का नाम	श्रेणी-अर्धनगरीय या ग्रामीण	एकल व्यवसायिक सम्पत्ति के निहित भूमि के मूल्यांकन हेतु निर्धारित दर प्रति वर्ग मी०	एकल दूकान से भिन्न व्यवसायिक सम्पत्ति के मूल्यांकन हेतु आच्छादित क्षेत्रफल की दर प्रति वर्गमी०	
					दूकान हेतु निर्धारित दर प्रति वर्गमी०	कार्यालय हेतु निर्धारित दर प्रति वर्ग मी०
59	1053	करौंदी	ग्रामीण क्षेत्र	12100	18700	16500
60	1054	कस्बाखटिक	ग्रामीण क्षेत्र	12100	18700	16500
61	1055	कस्बा तेली	ग्रामीण क्षेत्र	12100	18700	16500
62	1056	कस्बा हसन	ग्रामीण क्षेत्र	13200	19800	17600
63	1057	काठ बुजुर्ग	ग्रामीण क्षेत्र	12100	18700	16500
64	1058	कादमपुर	ग्रामीण क्षेत्र	12100	18700	16500
65	1059	कारोकान उर्फ बारांनगर मु०	ग्रामीण क्षेत्र	13200	19800	17600
66	1060	काल्हीपार	ग्रामीण क्षेत्र	12100	18700	16500
67	1061	काश्त काशीनायक	ग्रामीण क्षेत्र	12100	18700	16500
68	1062	काश्त भवानीदत्त	ग्रामीण क्षेत्र	12100	18700	16500
69	1063	काश्त मिश्रौली	ग्रामीण क्षेत्र	12100	18700	16500
70	1064	काश्त सुवंश दूबे	ग्रामीण क्षेत्र	12100	18700	16500
71	1065	कोटवा अवदानी	ग्रामीण क्षेत्र	12100	18700	16500
72	1066	कोडर उर्फ बघोर	ग्रामीण क्षेत्र	12100	18700	16500
73	1067	कोडरी बुजुर्ग	ग्रामीण क्षेत्र	12100	18700	16500
74	1068	कौड़िया	ग्रामीण क्षेत्र	12100	18700	16500
75	1069	कोटियाँ	ग्रामीण क्षेत्र	12100	18700	16500
76	1070	कोटिया नायक	ग्रामीण क्षेत्र	12100	18700	16500
77	1071	कोहड़ी बु०	ग्रामीण क्षेत्र	17600	24200	20900
78	1072	कोहड़ी खुर्द	ग्रामीण क्षेत्र	17600	24200	20900
79	1073	कोहरा बु०	ग्रामीण क्षेत्र	12100	18700	16500

श्री श्री मिश्रा
सहायक निबंधक
गोला-गोरखपुर



(राम ...)
सहायक निबंधक, निबंधक
गोरखपुर


अपर जिलाधिकारी (वि/रा)
गोरखपुर

क्रम सं०	प्रारूप-1 में आवंटित किया गया वी-कोड	मोहल्ले या राजस्व ग्राम का नाम	श्रेणी-अर्धनगरीय या ग्रामीण	एकल व्यवसायिक सम्पत्ति के निहित भूमि के मूल्यांकन हेतु निर्धारित दर प्रति वर्ग मी०	एकल दूकान से भिन्न व्यवसायिक सम्पत्ति के मूल्यांकन हेतु आच्छादित क्षेत्रफल की दर प्रति वर्गमी०	
					दूकान हेतु निर्धारित दर प्रति वर्गमी०	कार्यालय हेतु निर्धारित दर प्रति वर्ग मी०
80	1074	कोहरा खुर्द	ग्रामीण क्षेत्र	12100	18700	16500
81	1075	कोहारचक	ग्रामीण क्षेत्र	12100	18700	16500
82	1076	कौवाडील	ग्रामीण क्षेत्र	12100	18700	16500
83	1077	कोड़री	ग्रामीण क्षेत्र	12100	18700	16500
84	1078	कोहना गोपालपुर मु०	ग्रामीण क्षेत्र	12100	18700	16500
85	1079	कोहना गोपालपुर एहतमाली	ग्रामीण क्षेत्र	12100	18700	16500
86	1080	कलानी	ग्रामीण क्षेत्र	12100	18700	16500
87	1081	केशवपट्टी	ग्रामीण क्षेत्र	12100	18700	16500
88	1082	कुकुरभुक्का	ग्रामीण क्षेत्र	12100	18700	16500
89	1083	कुल्दवावारी	ग्रामीण क्षेत्र	12100	18700	16500
90	1084	कुशभौना	ग्रामीण क्षेत्र	12100	18700	16500
91	1085	करनपुरा	ग्रामीण क्षेत्र	12100	18700	16500
92	1086	कल्यानपुर	ग्रामीण क्षेत्र	12100	18700	16500
93	1087	कवितापुर	ग्रामीण क्षेत्र	12100	18700	16500
94	1088	कोईली खाल	ग्रामीण क्षेत्र	12100	18700	16500
95	1089	कोकटा	ग्रामीण क्षेत्र	17600	24200	20900
96	1090	कोडर नीलकण्ठ	ग्रामीण क्षेत्र	12100	18700	16500
97	1091	कोडर पाण्डेय	ग्रामीण क्षेत्र	12100	18700	16500
98	1092	कोडर तिवारी	ग्रामीण क्षेत्र	12100	18700	16500
99	1093	कोड़ारी मुस्तिकल	ग्रामीण क्षेत्र	17600	24200	20900
100	1094	कोड़ारी एहतमाली	ग्रामीण क्षेत्र	1000	8000	5000

प. ० मित्रा
अपर जिलाधिकारी
गोरखपुर

गोरखपुर

सहायक सहायनियोजक निबंधन
गोरखपुर

अपर जिलाधिकारी (वि/रा)
गोरखपुर

क्रम सं०	प्रारूप-1 में आवंटित किया गया वी-कोड	मोहल्ले या राजस्व ग्राम का नाम	श्रेणी-अर्धनगरीय या ग्रामीण	एकल व्यवसायिक सम्पत्ति के निहित भूमि के मूल्यांकन हेतु निर्धारित दर प्रति वर्ग मी०	एकल दूकान से भिन्न व्यवसायिक सम्पत्ति के मूल्यांकन हेतु आच्छादित क्षेत्रफल की दर प्रति वर्गमी०	
					दूकान हेतु निर्धारित दर प्रति वर्गमी०	कार्यालय हेतु निर्धारित दर प्रति वर्ग मी०
101	1095	कोल्हुआ	ग्रामीण क्षेत्र	13200	19800	17600
102	1096	कोलखास मु०	ग्रामीण क्षेत्र	12100	18700	16500
103	1097	कुन्डा	ग्रामीण क्षेत्र	1000	8000	5000
104	1098	कोहराभावर	ग्रामीण क्षेत्र	12100	18700	16500
105	1099	कटहा झाड़ी	ग्रामीण क्षेत्र	12100	18700	16500
106	1100	कृपालपुर	ग्रामीण क्षेत्र	1000	8000	5000
107	1101	कंसासुर	ग्रामीण क्षेत्र	12100	18700	16500
108	1102	कोटिया निरंजन	ग्रामीण क्षेत्र	1000	8000	5000
109	1103	कोटिया दीपशाह	ग्रामीण क्षेत्र	1000	8000	5000
110	1104	कल्यानपुर	ग्रामीण क्षेत्र	28600	35200	29700
111	1105	कृतपुरा	ग्रामीण क्षेत्र	28600	35200	29700
112	1106	कुरावं	ग्रामीण क्षेत्र	28600	35200	29700
113	1107	कोलखास	ग्रामीण क्षेत्र	1000	8000	5000
114	1108	कटघरा	ग्रामीण क्षेत्र	12100	18700	16500
115	0006	खटिकाना	अर्धनगरीय	28600	35200	29700
116	0007	खटिक टोला	अर्धनगरीय	28600	35200	29700
117	0030	खटिक टोला	अर्धनगरीय	33000	39600	34100
118	1109	ख्वाबीपुर	ग्रामीण क्षेत्र	12100	18700	16500
119	1110	खखाईज खोर	ग्रामीण क्षेत्र	12100	18700	16500
120	1111	खदरा	ग्रामीण क्षेत्र	12100	18700	16500
121	1112	खरगपट्टी	ग्रामीण क्षेत्र	15400	22000	18700

श्री ००० मिश्रा
उप-निबन्धक
गोला-गोरखपुर

क

(राज शंकर सिंह)
सहायक महानिरीक्षक निबन्धन
गोरखपुर

अपर जिलाधिकारी (वि/रा)
गोरखपुर

क्रम सं०	प्रारूप-1 में आवंटित किया गया वी-कोड	मोहल्ले या राजस्व ग्राम का नाम	श्रेणी-अर्धनगरीय या ग्रामीण	एकल व्यवसायिक सम्पत्ति के निहित भूमि के मूल्यांकन हेतु निर्धारित दर प्रति वर्ग मी०	एकल दूकान से भिन्न व्यवसायिक सम्पत्ति के मूल्यांकन हेतु आच्छादित क्षेत्रफल की दर प्रति वर्गमी०	
					दूकान हेतु निर्धारित दर प्रति वर्गमी०	कार्यालय हेतु निर्धारित दर प्रति वर्ग मी०
122	1113	खुटहनखास	ग्रामीण क्षेत्र	12100	18700	16500
123	1114	खैरपार	ग्रामीण क्षेत्र	15400	22000	18700
124	1115	खोंडरा	ग्रामीण क्षेत्र	12100	18700	16500
125	1116	खोपापार	ग्रामीण क्षेत्र	13200	19800	17600
126	1117	खिरकिटा दूबे	ग्रामीण क्षेत्र	12100	18700	16500
127	1118	खिरकिटा दीगर	ग्रामीण क्षेत्र	12100	18700	16500
128	1119	खजुरी गोंसाई	ग्रामीण क्षेत्र	13200	19800	17600
129	1120	खजुरी पाण्डेय	ग्रामीण क्षेत्र	12100	18700	16500
130	1121	खंडेसरी मु०	ग्रामीण क्षेत्र	13200	19800	17600
131	1122	खंडेसरी एह०	ग्रामीण क्षेत्र	13200	19800	17600
132	1123	खुददीचक	ग्रामीण क्षेत्र	1000	8000	5000
133	1124	खोहिया पट्टी	ग्रामीण क्षेत्र	12100	18700	16500
134	1125	खैराटी	ग्रामीण क्षेत्र	1000	8000	5000
135	1126	खुटभार मु०	ग्रामीण क्षेत्र	12100	18700	16500
136	1127	खुटभार एह०	ग्रामीण क्षेत्र	12100	18700	16500
137	1128	गउरा	ग्रामीण क्षेत्र	12100	18700	16500
138	1129	गजपुर	ग्रामीण क्षेत्र	13200	19800	17600
139	1130	गिधौवा	ग्रामीण क्षेत्र	12100	18700	16500
140	1131	गजबरी	ग्रामीण क्षेत्र	12100	18700	16500
141	1132	गजहड़ा	ग्रामीण क्षेत्र	13200	19800	17600
142	1133	गुदरचक	ग्रामीण क्षेत्र	12100	18700	16500

पी० मिश्रा
उप-निबंधक
गोला-गोरखपुर


सहायक मजिस्ट्रेट
गोला-गोरखपुर

(राम शंकर सिंह)
सहायक मजिस्ट्रेट
गोला-गोरखपुर

अपर जिलाधिकारी (वि/रा)
गोरखपुर

क्रम सं०	प्रारूप-1 में आवंटित किया गया वी-कोड	मोहल्ले या राजस्व ग्राम का नाम	श्रेणी-अर्धनगरीय या ग्रामीण	एकल व्यवसायिक सम्पत्ति के निहित भूमि के मूल्यांकन हेतु निर्धारित दर प्रति वर्ग मी०	एकल दूकान से भिन्न व्यवसायिक सम्पत्ति के मूल्यांकन हेतु आच्छादित क्षेत्रफल की दर प्रति वर्गमी०	
					दूकान हेतु निर्धारित दर प्रति वर्गमी०	कार्यालय हेतु निर्धारित दर प्रति वर्ग मी०
143	1134	गेनुआडीह	ग्रामीण क्षेत्र	12100	18700	16500
144	1135	गंगवल	ग्रामीण क्षेत्र	13200	19800	17600
145	1136	गाजेगड़हा	ग्रामीण क्षेत्र	13200	19800	17600
146	1137	गोड़सरी	ग्रामीण क्षेत्र	12100	18700	16500
147	1138	गोपलापुर	ग्रामीण क्षेत्र	12100	18700	16500
148	1139	गोपालपुर	ग्रामीण क्षेत्र	12100	18700	16500
149	1140	गोलापार	ग्रामीण क्षेत्र	12100	18700	16500
150	1141	गोलीपार	ग्रामीण क्षेत्र	12100	18700	16500
151	1142	गोविन्दपुर	ग्रामीण क्षेत्र	13200	19800	17600
152	1143	गौर खास	ग्रामीण क्षेत्र	13200	19800	17600
153	1144	गौरपार	ग्रामीण क्षेत्र	12100	18700	16500
154	1145	गरथौली	ग्रामीण क्षेत्र	15400	22000	18700
155	1146	गढ़वा रामपुर	ग्रामीण क्षेत्र	15400	22000	18700
156	1147	गायघाट	ग्रामीण क्षेत्र	13200	19800	17600
157	1148	गोरखपुरा	ग्रामीण क्षेत्र	1000	8000	5000
158	1149	गोनहा	ग्रामीण क्षेत्र	1000	8000	5000
159	1150	गोपलाभार	ग्रामीण क्षेत्र	12100	18700	16500
160	1151	गोनघट	ग्रामीण क्षेत्र	1000	8000	5000
161	1152	गहिराघाट	ग्रामीण क्षेत्र	12100	18700	16500
162	1153	घडारी	ग्रामीण क्षेत्र	12100	18700	16500
163	1154	धरावल	ग्रामीण क्षेत्र	12100	18700	16500

मि. श्री
मोला-गोरखपुर

(राम शंकर सिंह)
सहायक महानिरीक्षक निबंधन

अपर जिलाधिकारी (वि/रा)
गोरखपुर

क्रम सं०	प्रारूप-1 में आवंटित किया गया वी-कोड	मोहल्ले या राजस्व ग्राम का नाम	श्रेणी-अर्धनगरीय या ग्रामीण	एकल व्यवसायिक सम्पत्ति के निहित भूमि के मूल्यांकन हेतु निर्धारित दर प्रति वर्ग मी०	एकल दूकान से भिन्न व्यवसायिक सम्पत्ति के मूल्यांकन हेतु आच्छादित क्षेत्रफल की दर प्रति वर्गमी०	
					दूकान हेतु निर्धारित दर प्रति वर्गमी०	कार्यालय हेतु निर्धारित दर प्रति वर्ग मी०
164	1155	धुचियारी	ग्रामीण क्षेत्र	13200	19800	17600
165	1156	घोधीबारी	ग्रामीण क्षेत्र	12100	18700	16500
166	1157	घोड़ालोटन	ग्रामीण क्षेत्र	12100	18700	16500
167	1158	घोंसी	ग्रामीण क्षेत्र	12100	18700	16500
168	0031	चिल्लूपार	अर्धनगरीय	33000	39600	34100
169	1159	चकजलाल	ग्रामीण क्षेत्र	12100	18700	16500
170	1160	चकमहेशपुर	ग्रामीण क्षेत्र	12100	18700	16500
171	1161	चकखाजे खीर	ग्रामीण क्षेत्र	12100	18700	16500
172	1162	चक मुहम्मद सालेह	ग्रामीण क्षेत्र	13200	19800	17600
173	1163	चक रूपैया	ग्रामीण क्षेत्र	12100	18700	16500
174	1164	चक वलीद	ग्रामीण क्षेत्र	12100	18700	16500
175	1165	चिकनिया	ग्रामीण क्षेत्र	28600	35200	29700
176	1166	चक बाम्हीं	ग्रामीण क्षेत्र	12100	18700	16500
177	1167	चकसरया	ग्रामीण क्षेत्र	12100	18700	16500
178	1168	चक रामचरन	ग्रामीण क्षेत्र	12100	18700	16500
179	1169	चचाईराम	ग्रामीण क्षेत्र	15400	22000	18700
180	1170	चड़ेरिया	ग्रामीण क्षेत्र	12100	18700	16500
181	1171	चन्दौली	ग्रामीण क्षेत्र	15400	22000	18700
182	1172	चिरवलिया खुर्द	ग्रामीण क्षेत्र	12100	18700	16500
183	1173	चिरवलिया बु०	ग्रामीण क्षेत्र	12100	18700	16500
184	1174	चिलवा	ग्रामीण क्षेत्र	13200	19800	17600

विभा
गोला-गोरखपुर

गोला-गोरखपुर

शम शंकर सिंह
सहायक महानिरीक्षक निबंधन
गोरखपुर

अपर जिलाधिकारी (वि/रा)
गोरखपुर

क्रम सं०	प्रारूप-1 में आवंटित किया गया वी-कोड	मोहल्ले या राजस्व ग्राम का नाम	श्रेणी-अर्धनगरीय या ग्रामीण	एकल व्यवसायिक सम्पत्ति के निहित भूमि के मूल्यांकन हेतु निर्धारित दर प्रति वर्ग मी०	एकल दूकान से भिन्न व्यवसायिक सम्पत्ति के मूल्यांकन हेतु आच्छादित क्षेत्रफल की दर प्रति वर्गमी०	
					दूकान हेतु निर्धारित दर प्रति वर्गमी०	कार्यालय हेतु निर्धारित दर प्रति वर्ग मी०
185	1175	चकियाँ	ग्रामीण क्षेत्र	12100	18700	16500
186	1176	चिट्ठेपार	ग्रामीण क्षेत्र	12100	18700	16500
187	1177	चकियाँ	ग्रामीण क्षेत्र	12100	18700	16500
188	1178	चिरैया झड़	ग्रामीण क्षेत्र	13200	19800	17600
189	1179	चडिहार	ग्रामीण क्षेत्र	12100	18700	16500
190	1180	चुरामन पट्टी	ग्रामीण क्षेत्र	12100	18700	16500
191	1181	चेरुआ	ग्रामीण क्षेत्र	12100	18700	16500
192	1182	चाईपुर माफी	ग्रामीण क्षेत्र	12100	18700	16500
193	1183	चाड़ी	ग्रामीण क्षेत्र	12100	18700	16500
194	1184	चोड़र खास	ग्रामीण क्षेत्र	12100	18700	16500
195	1185	चौकड़ी	ग्रामीण क्षेत्र	12100	18700	16500
196	1186	चांदपार	ग्रामीण क्षेत्र	13200	19800	17600
197	1187	चटौली	ग्रामीण क्षेत्र	12100	18700	16500
198	1188	चिल्लूपार	ग्रामीण क्षेत्र	33000	39600	34100
199	1189	चैनपुर	ग्रामीण क्षेत्र	13200	19800	17600
200	1190	चौतीसा	ग्रामीण क्षेत्र	17600	24200	20900
201	1191	चौबौली	ग्रामीण क्षेत्र	12100	18700	16500
202	1192	चवरिया	ग्रामीण क्षेत्र	12100	18700	16500
203	0008	छोटी हरिजन टोला	अर्द्धनगरीय	28600	35200	29700
204	0009	छोटी ब्यौरी मल्लाह टोली	अर्द्धनगरीय	28600	35200	29700
205	1193	छितौना बुजुर्ग	ग्रामीण क्षेत्र	12100	18700	16500

(Handwritten Signature)

श्री० पी० मिश्रा
उप-निबंधक
गोला-गोरखपुर

(Handwritten Signature)

(Handwritten Signature)
(श्री० पी० मिश्रा)
सहायक महानिरीक्षक निबंधन
गोला-गोरखपुर

(Handwritten Signature)
अपर जिलाधिकारी (वि/रा)
गोरखपुर

क्रम सं०	प्रारूप-1 में आवंटित किया गया वी-कोड	मोहल्ले या राजस्व ग्राम का नाम	श्रेणी-अर्धनगरीय या ग्रामीण	एकल व्यवसायिक सम्पत्ति के निहित भूमि के मूल्यांकन हेतु निर्धारित दर प्रति वर्ग मी०	एकल दूकान से भिन्न व्यवसायिक सम्पत्ति के मूल्यांकन हेतु आच्छादित क्षेत्रफल की दर प्रति वर्गमी०	
					दूकान हेतु निर्धारित दर प्रति वर्गमी०	कार्यालय हेतु निर्धारित दर प्रति वर्ग मी०
206	1194	छितौना बुजुर्ग	ग्रामीण क्षेत्र	12100	18700	16500
207	1195	छितौना खुर्द	ग्रामीण क्षेत्र	12100	18700	16500
208	1196	छिबरचक	ग्रामीण क्षेत्र	12100	18700	16500
209	1197	छितुआपार	ग्रामीण क्षेत्र	12100	18700	16500
210	1198	छितौना	ग्रामीण क्षेत्र	12100	18700	16500
211	1199	छपरा	ग्रामीण क्षेत्र	12100	18700	16500
212	1200	छपरा	ग्रामीण क्षेत्र	12100	18700	16500
213	1201	छपिया उमराव	ग्रामीण क्षेत्र	13200	19800	17600
214	1202	छपिया	ग्रामीण क्षेत्र	12100	18700	16500
215	1203	छपरा	ग्रामीण क्षेत्र	12100	18700	16500
216	0010	जुज कुजरौटी	अर्धनगरीय	28600	35200	29700
217	0011	जुल काली चौरा	अर्धनगरीय	28600	35200	29700
218	0012	जील्हा टोला	अर्धनगरीय	28600	35200	29700
219	1204	जगन्नाथपुर	ग्रामीण क्षेत्र	13200	19800	17600
220	1205	जगदीशपुर	ग्रामीण क्षेत्र	13200	19800	17600
221	1206	जगदीशपुर	ग्रामीण क्षेत्र	17600	24200	20900
222	1207	जुगेशरा	ग्रामीण क्षेत्र	12100	18700	16500
223	1208	जीवछीन	ग्रामीण क्षेत्र	12100	18700	16500
224	1209	जिगनी बु०	ग्रामीण क्षेत्र	12100	18700	16500
225	1210	जिगनी खुर्द	ग्रामीण क्षेत्र	12100	18700	16500
226	1211	जाईपार	ग्रामीण क्षेत्र	28600	35200	29700

श्री० पी० मिश्रा
उप-निबन्धक
गोला-गोरखपुर




(राम शंकर सिंह)
सहायक सहायक निबन्धक
गोला-गोरखपुर

अपर जिलाधिकारी (वि/रा)
गोरखपुर

क्रम सं०	प्रारूप-1 में आवंटित किया गया वी-कोड	मोहल्ले या राजस्व ग्राम का नाम	श्रेणी-अर्धनगरीय या ग्रामीण	एकल व्यवसायिक सम्पत्ति के निहित भूमि के मूल्यांकन हेतु निर्धारित दर प्रति वर्ग मी०	एकल दूकान से भिन्न व्यवसायिक सम्पत्ति के मूल्यांकन हेतु आच्छादित क्षेत्रफल की दर प्रति वर्गमी०	
					दूकान हेतु निर्धारित दर प्रति वर्गमी०	कार्यालय हेतु निर्धारित दर प्रति वर्ग मी०
227	1212	जगदीशपुर	ग्रामीण क्षेत्र	12100	18700	16500
228	1213	जमीन शुक्ल	ग्रामीण क्षेत्र	12100	18700	16500
229	1214	जैतपुर	ग्रामीण क्षेत्र	1000	8000	5000
230	1215	जयराम कोल	ग्रामीण क्षेत्र	1000	8000	5000
231	1216	जाईपार एह०	ग्रामीण क्षेत्र	1000	8000	5000
232	1217	ज्ञानकोल	ग्रामीण क्षेत्र	1000	8000	5000
233	1218	झरकटा	ग्रामीण क्षेत्र	13200	19800	17600
234	1219	झुमिला	ग्रामीण क्षेत्र	15400	22000	18700
235	1220	झाझा परसन	ग्रामीण क्षेत्र	1000	8000	5000
236	1221	झाझाशिव	ग्रामीण क्षेत्र	1000	8000	5000
237	1222	टड़वा सैदमाह	ग्रामीण क्षेत्र	12100	18700	16500
238	1223	टिकरी	ग्रामीण क्षेत्र	13200	19800	17600
239	1224	टड़वा श्रीराम	ग्रामीण क्षेत्र	13200	19800	17600
240	1225	टड़वा बहलीन	ग्रामीण क्षेत्र	13200	19800	17600
241	1226	टांडी	ग्रामीण क्षेत्र	15400	22000	18700
242	1227	टांडा	ग्रामीण क्षेत्र	13200	19800	17600
243	0013	डिहवा	अर्धनगरीय	28600	35200	29700
244	1228	डुमरी	ग्रामीण क्षेत्र	13200	19800	17600
245	1229	डम्मरपुर उर्फ मसहा	ग्रामीण क्षेत्र	12100	18700	16500
246	1230	डेहरीभार	ग्रामीण क्षेत्र	12100	18700	16500
247	1231	इड़िया	ग्रामीण क्षेत्र	12100	18700	16500

श्री पी० मिश्रा
उप-निबन्धक
गोला-गोरखपुर



श्री शंकर सिंह
सहायक महानिरीक्षक निबन्धन
गोरखपुर

अपर जिलाधिकारी (वि/रा)
गोरखपुर

क्रम सं०	प्रारूप-1 में आवंटित किया गया वी-कोड	मोहल्ले या राजस्व ग्राम का नाम	श्रेणी-अर्धनगरीय या ग्रामीण	एकल व्यवसायिक सम्पत्ति के निहित भूमि के मूल्यांकन हेतु निर्धारित दर प्रति वर्ग मी०	एकल दूकान से भिन्न व्यवसायिक सम्पत्ति के मूल्यांकन हेतु आच्छादित क्षेत्रफल की दर प्रति वर्गमी०	
					दूकान हेतु निर्धारित दर प्रति वर्गमी०	कार्यालय हेतु निर्धारित दर प्रति वर्ग मी०
248	1232	डाडीखास	ग्रामीण क्षेत्र	13200	19800	17600
249	1233	डिघवा बुजुर्ग	ग्रामीण क्षेत्र	12100	18700	16500
250	1234	डिघवा खुर्द	ग्रामीण क्षेत्र	12100	18700	16500
251	1235	डिघरूवा	ग्रामीण क्षेत्र	12100	18700	16500
252	1236	डेरवा	ग्रामीण क्षेत्र	1000	8000	5000
253	1237	डुमरी	ग्रामीण क्षेत्र	13200	19800	17600
254	1238	ढकवार चक	ग्रामीण क्षेत्र	12100	18700	16500
255	0014	तेलियाना कालीचौरा	अर्धनगरीय	28600	35200	29700
256	0032	तिवारीपुर	अर्धनगरीय	33000	39600	34100
257	1239	तरयापार	ग्रामीण क्षेत्र	13200	19800	17600
258	1240	तुर्कबलिया	ग्रामीण क्षेत्र	15400	22000	18700
259	1241	तालकासो	ग्रामीण क्षेत्र	12100	18700	16500
260	1242	ताल नेनुआ	ग्रामीण क्षेत्र	12100	18700	16500
261	1243	तिलसर	ग्रामीण क्षेत्र	13200	19800	17600
262	1244	तीरागाँव	ग्रामीण क्षेत्र	12100	18700	16500
263	1245	ताहिर चक	ग्रामीण क्षेत्र	12100	18700	16500
264	1246	तुर्कबलिया	ग्रामीण क्षेत्र	12100	18700	16500
265	1247	तिवारीपुर	ग्रामीण क्षेत्र	1000	8000	5000
266	1248	तुलसीपुर	ग्रामीण क्षेत्र	12100	18700	16500
267	1249	ताल सोनवह	ग्रामीण क्षेत्र	1000	8000	5000
268	1250	ताल भगना	ग्रामीण क्षेत्र	12100	18700	16500

२० श्री ० मिश्रा
उप निबंधक
गौला-गोरखपुर



राम शंकर सिंह
सहायक महानिरीक्षक निबंधन
गोरखपुर


अपर जिलाधिकारी (वि/रा)
गोरखपुर

क्रम सं०	प्रारूप-1 में आवंटित किया गया वी-कोड	मोहल्ले या राजस्व ग्राम का नाम	श्रेणी-अर्धनगरीय या ग्रामीण	एकल व्यवसायिक सम्पत्ति के निहित भूमि के मूल्यांकन हेतु निर्धारित दर प्रति वर्ग मी०	एकल दूकान से भिन्न व्यवसायिक सम्पत्ति के मूल्यांकन हेतु आच्छादित क्षेत्रफल की दर प्रति वर्गमी०	
					दूकान हेतु निर्धारित दर प्रति वर्गमी०	कार्यालय हेतु निर्धारित दर प्रति वर्ग मी०
269	1251	तीहा मोहम्मदपुर	ग्रामीण क्षेत्र	13200	19800	17600
270	0015	थाना से पूरब मेन रोड	अर्धनगरीय	28600	35200	29700
271	1252	थरुवाडीह	ग्रामीण क्षेत्र	12100	18700	16500
272	0016	दलदरहा	अर्धनगरीय	28600	35200	29700
273	0017	दलदरहा	अर्धनगरीय	28600	35200	29700
274	1253	दुधरा	ग्रामीण क्षेत्र	13200	19800	17600
275	1254	दुधवा	ग्रामीण क्षेत्र	12100	18700	16500
276	1255	दुबरीपुरा	ग्रामीण क्षेत्र	12100	18700	16500
277	1256	दुरुई	ग्रामीण क्षेत्र	13200	19800	17600
278	1257	दुबौली	ग्रामीण क्षेत्र	13200	19800	17600
279	1258	देईडीहा	ग्रामीण क्षेत्र	15400	22000	18700
280	1259	दिलावरचक	ग्रामीण क्षेत्र	12100	18700	16500
281	1260	देदापार	ग्रामीण क्षेत्र	12100	18700	16500
282	1261	देवकली	ग्रामीण क्षेत्र	13200	19800	17600
283	1262	देवकली	ग्रामीण क्षेत्र	15400	22000	18700
284	1263	देवराजपार खुर्द	ग्रामीण क्षेत्र	13200	19800	17600
285	1264	देवराजपार बु०	ग्रामीण क्षेत्र	13200	19800	17600
286	1265	देवईपीपर एह०	ग्रामीण क्षेत्र	1000	8000	5000
287	1266	देवईपीपर मु०	ग्रामीण क्षेत्र	12100	18700	16500
288	1267	देवलापार	ग्रामीण क्षेत्र	12100	18700	16500
289	1268	देवापार	ग्रामीण क्षेत्र	13200	19800	17600

र० मि० मिश्रा
उप-निबन्धक
गोला-गोरखपुर

(राम शंकर सिंह)
सहायक महानिरीक्षक निबन्धन
गोरखपुर

अपर जिलाधिकारी (वि/रा)
गोरखपुर

क्रम सं०	प्रारूप-1 में आवंटित किया गया वी-कोड	मोहल्ले या राजस्व ग्राम का नाम	श्रेणी-अर्धनगरीय या ग्रामीण	एकल व्यवसायिक सम्पत्ति के निहित भूमि के मूल्यांकन हेतु निर्धारित दर प्रति वर्ग मी०	एकल दूकान से भिन्न व्यवसायिक सम्पत्ति के मूल्यांकन हेतु आच्छादित क्षेत्रफल की दर प्रति वर्गमी०	
					दूकान हेतु निर्धारित दर प्रति वर्गमी०	कार्यालय हेतु निर्धारित दर प्रति वर्ग मी०
290	1269	देवारीबारी	ग्रामीण क्षेत्र	12100	18700	16500
291	1270	दर्जीचक	ग्रामीण क्षेत्र	12100	18700	16500
292	1271	ददरा	ग्रामीण क्षेत्र	12100	18700	16500
293	1272	ददरा काश्त मटिहानी	ग्रामीण क्षेत्र	13200	19800	17600
294	1273	दलुआ	ग्रामीण क्षेत्र	12100	18700	16500
295	1274	देदापार	ग्रामीण क्षेत्र	12100	18700	16500
296	1275	दोरम्हा	ग्रामीण क्षेत्र	12100	18700	16500
297	1276	दीपगढ़	ग्रामीण क्षेत्र	12100	18700	16500
298	1277	दुर्गापुर	ग्रामीण क्षेत्र	12100	18700	16500
299	1278	ददरी मु०	ग्रामीण क्षेत्र	12100	18700	16500
300	1279	दवनाडीह	ग्रामीण क्षेत्र	12100	18700	16500
301	1280	द्वारिका पट्टी	ग्रामीण क्षेत्र	12100	18700	16500
302	1281	दिसतौलिया एहतमाली	ग्रामीण क्षेत्र	1000	8000	5000
303	1282	दिसतौलिया मु०	ग्रामीण क्षेत्र	1000	8000	5000
304	0018	धोबी हट्टा	अर्धनगरीय	17600	24200	20900
305	0033	धुनिया टोला	अर्धनगरीय	33000	39600	34100
306	1283	धनरजैपुर	ग्रामीण क्षेत्र	13200	19800	17600
307	1284	धनराजपुर	ग्रामीण क्षेत्र	12100	18700	16500
308	1285	धनाव	ग्रामीण क्षेत्र	13200	19800	17600
309	1286	धुरीपुर	ग्रामीण क्षेत्र	12100	18700	16500
310	1287	धुरियापार	ग्रामीण क्षेत्र	13200	19800	17600

श्री० सी० मिश्रा
उप-निबंधक
गोला-गोरखपुर

(राम शंकर सिंह)
सहायक सहायक निबंधक
गोरखपुर

अपर जिलाधिकारी (वि/रा)
गोरखपुर

क्रम सं०	प्रारूप-1 में आवंटित किया गया वी-कोड	मोहल्ले या राजस्व ग्राम का नाम	श्रेणी-अर्धनगरीय या ग्रामीण	एकल व्यवसायिक सम्पत्ति के निहित भूमि के मूल्यांकन हेतु निर्धारित दर प्रति वर्ग मी०	एकल दूकान से भिन्न व्यवसायिक सम्पत्ति के मूल्यांकन हेतु आच्छादित क्षेत्रफल की दर प्रति वर्गमी०	
					दूकान हेतु निर्धारित दर प्रति वर्गमी०	कार्यालय हेतु निर्धारित दर प्रति वर्ग मी०
311	1288	धौरहरा	ग्रामीण क्षेत्र	12100	18700	16500
312	1289	धौसहर उर्फ बेलवाभारी	ग्रामीण क्षेत्र	12100	18700	16500
313	1290	धनौली	ग्रामीण क्षेत्र	13200	19800	17600
314	1291	धरमपुर	ग्रामीण क्षेत्र	12100	18700	16500
315	1292	धुधुरी	ग्रामीण क्षेत्र	12100	18700	16500
316	1293	धोबौली	ग्रामीण क्षेत्र	12100	18700	16500
317	0034	नददाक टोला	अर्धनगरीय	33000	39600	34100
318	0035	नौसहरा	अर्धनगरीय	33000	39600	34100
319	0036	नई हनुमान गढ़ी	अर्धनगरीय	33000	39600	34100
320	1294	नकटी	ग्रामीण क्षेत्र	12100	18700	16500
321	1295	नकौझा	ग्रामीण क्षेत्र	13200	19800	17600
322	1296	नगवा भगवान	ग्रामीण क्षेत्र	12100	18700	16500
323	1297	नगवा प्रेम	ग्रामीण क्षेत्र	13200	19800	17600
324	1298	नरायनपुर खुर्द	ग्रामीण क्षेत्र	12100	18700	16500
325	1299	नरायनपुर बु०	ग्रामीण क्षेत्र	12100	18700	16500
326	1300	नरोत्तमपुर	ग्रामीण क्षेत्र	12100	18700	16500
327	1301	नरहन मु०	ग्रामीण क्षेत्र	12100	18700	16500
328	1302	नहरन ए०	ग्रामीण क्षेत्र	12100	18700	16500
329	1303	नवली	ग्रामीण क्षेत्र	13200	19800	17600
330	1304	नुआंव	ग्रामीण क्षेत्र	13200	19800	17600
331	1305	नसरुल्लाहपुर खुर्द	ग्रामीण क्षेत्र	12100	18700	16500

उप-निबंधक
गोला-गोरखपुर

सहायक महानिरीक्षक निबंधन
गोरखपुर

अपर जिलाधिकारी (वि/रा)
गोरखपुर

क्रम सं०	प्रारूप-1 में आवंटित किया गया वी-कोड	मोहल्ले या राजस्व ग्राम का नाम	श्रेणी-अर्धनगरीय या ग्रामीण	एकल व्यवसायिक सम्पत्ति के निहित भूमि के मूल्यांकन हेतु निर्धारित दर प्रति वर्ग मी०	एकल दूकान से भिन्न व्यवसायिक सम्पत्ति के मूल्यांकन हेतु आच्छादित क्षेत्रफल की दर प्रति वर्गमी०	
					दूकान हेतु निर्धारित दर प्रति वर्गमी०	कार्यालय हेतु निर्धारित दर प्रति वर्ग मी०
332	1306	नसरुल्लाहपुर बुजुर्ग	ग्रामीण क्षेत्र	12100	18700	16500
333	1307	नन्दू पिपरा	ग्रामीण क्षेत्र	13200	19800	17600
334	1308	नीबीदूबे	ग्रामीण क्षेत्र	12100	18700	16500
335	1309	नसीरपुर	ग्रामीण क्षेत्र	12100	18700	16500
336	1310	नेवसा	ग्रामीण क्षेत्र	13200	19800	17600
337	1311	नेवाइजपार	ग्रामीण क्षेत्र	12100	18700	16500
338	1312	नेवादा	ग्रामीण क्षेत्र	12100	18700	16500
339	1313	नेवादा	ग्रामीण क्षेत्र	13200	19800	17600
340	1314	नेवादा	ग्रामीण क्षेत्र	17600	24200	20900
341	1315	नेवास	ग्रामीण क्षेत्र	13200	19800	17600
342	1316	नीबी तिला	ग्रामीण क्षेत्र	12100	18700	16500
343	1317	नीबी सेनी	ग्रामीण क्षेत्र	12100	18700	16500
344	1318	नचना	ग्रामीण क्षेत्र	12100	18700	16500
345	1319	नदीवा	ग्रामीण क्षेत्र	13200	19800	17600
346	1320	नेतवार पट्टी मु०	ग्रामीण क्षेत्र	13200	19800	17600
347	1321	नेतवार पट्टी एह०	ग्रामीण क्षेत्र	1000	8000	5000
348	1322	नागपुर	ग्रामीण क्षेत्र	12100	18700	16500
349	1323	नौहट्टा	ग्रामीण क्षेत्र	12100	18700	16500
350	1324	नवलपुर	ग्रामीण क्षेत्र	12100	18700	16500
351	1325	नीबी दूबे	ग्रामीण क्षेत्र	12100	18700	16500
352	1326	नरहरपुर	ग्रामीण क्षेत्र	13200	19800	17600

अपर जिलाधिकारी (वि/रा)
गोरखपुर

क

अपर जिलाधिकारी (वि/रा)
गोरखपुर

अपर जिलाधिकारी (वि/रा)
गोरखपुर

क्रम सं०	प्रारूप-1 में आवंटित किया गया वी-कोड	मोहल्ले या राजस्व ग्राम का नाम	श्रेणी-अर्धनगरीय या ग्रामीण	एकल व्यवसायिक सम्पत्ति के निहित भूमि के मूल्यांकन हेतु निर्धारित दर प्रति वर्ग मी०	एकल दूकान से भिन्न व्यवसायिक सम्पत्ति के मूल्यांकन हेतु आच्छादित क्षेत्रफल की दर प्रति वर्गमी०	
					दूकान हेतु निर्धारित दर प्रति वर्गमी०	कार्यालय हेतु निर्धारित दर प्रति वर्ग मी०
353	1327	नरहरपुर एह०	ग्रामीण क्षेत्र	1000	8000	5000
354	1328	नरही	ग्रामीण क्षेत्र	1000	8000	5000
355	1329	नरहन एहतमाली	ग्रामीण क्षेत्र	1000	8000	5000
356	0019	पश्चिमी मल्लाह टोली	अर्धनगरीय	28600	35200	29700
357	0020	पक्का घाट	अर्धनगरीय	28600	35200	29700
358	0037	पुरानी-हनुमान गढ़ी	अर्धनगरीय	33000	39600	34100
359	0038	पंडितपुरा	अर्धनगरीय	33000	39600	34100
360	0039	पुराना गोला मोहल्ला	अर्धनगरीय	33000	39600	34100
361	1330	पटना मु०	ग्रामीण क्षेत्र	13200	19800	17600
362	1331	पटना ए०	ग्रामीण क्षेत्र	13200	19800	17600
363	1332	परसिया जदीद	ग्रामीण क्षेत्र	1000	8000	5000
364	1333	परसिया तिवारी	ग्रामीण क्षेत्र	12100	18700	16500
365	1334	पुश्कर खुर्द	ग्रामीण क्षेत्र	13200	19800	17600
366	1335	पुश्कर बुजुर्ग	ग्रामीण क्षेत्र	12100	18700	16500
367	1336	पैकौली अमानचक	ग्रामीण क्षेत्र	12100	18700	16500
368	1337	पोहिला	ग्रामीण क्षेत्र	12100	18700	16500
369	1338	पिड़हनी	ग्रामीण क्षेत्र	13200	19800	17600
370	1339	पिपरडाडी	ग्रामीण क्षेत्र	12100	18700	16500
371	1340	पौहरिया	ग्रामीण क्षेत्र	12100	18700	16500
372	1341	परसिया भदवार	ग्रामीण क्षेत्र	1000	8000	5000
373	1342	परसिया मथमरवा	ग्रामीण क्षेत्र	1000	8000	5000

श्री ० पी० मिश्रा
उप-निबंधक
गोला-गोरखपुर

श्री ० राजेश कुमार
सहायक महानिरीक्षक
गोरखपुर

श्री ० राजेश सिंह
सहायक महानिरीक्षक निबंधक
गोरखपुर

अपर जिलाधिकारी (वि/रा)
गोरखपुर

क्रम सं०	प्रारूप-1 में आवंटित किया गया वी-कोड	मोहल्ले या राजस्व ग्राम का नाम	श्रेणी-अर्धनगरीय या ग्रामीण	एकल व्यवसायिक सम्पत्ति के निहित भूमि के मूल्यांकन हेतु निर्धारित दर प्रति वर्ग मी०	एकल दूकान से भिन्न व्यवसायिक सम्पत्ति के मूल्यांकन हेतु आच्छादित क्षेत्रफल की दर प्रति वर्गमी०	
					दूकान हेतु निर्धारित दर प्रति वर्गमी०	कार्यालय हेतु निर्धारित दर प्रति वर्ग मी०
374	1343	पूरी दूबे उर्फ कतलहीं	ग्रामीण क्षेत्र	13200	19800	17600
375	1344	पकड़ी	ग्रामीण क्षेत्र	12100	18700	16500
376	1345	पकड़ी	ग्रामीण क्षेत्र	12100	18700	16500
377	1346	पकड़ी	ग्रामीण क्षेत्र	13200	19800	17600
378	1347	पचपेड़वा	ग्रामीण क्षेत्र	12100	18700	16500
379	1348	पचौहा	ग्रामीण क्षेत्र	12100	18700	16500
380	1349	पठखौली	ग्रामीण क्षेत्र	12100	18700	16500
381	1350	पटौहा	ग्रामीण क्षेत्र	13200	19800	17600
382	1351	पडैनिया	ग्रामीण क्षेत्र	12100	18700	16500
383	1352	पड़री	ग्रामीण क्षेत्र	12100	18700	16500
384	1353	पड़ौली	ग्रामीण क्षेत्र	13200	19800	17600
385	1354	पड़ौली	ग्रामीण क्षेत्र	13200	19800	17600
386	1355	पड़ौतिया	ग्रामीण क्षेत्र	12100	18700	16500
387	1356	पतरा	ग्रामीण क्षेत्र	12100	18700	16500
388	1357	पदमलपार	ग्रामीण क्षेत्र	12100	18700	16500
389	1358	परनई उर्फ अर्जुनपुरा मु०	ग्रामीण क्षेत्र	13200	19800	17600
390	1359	परनई उर्फ अर्जुनपुरा एह०	ग्रामीण क्षेत्र	13200	19800	17600
391	1360	परसिया	ग्रामीण क्षेत्र	13200	19800	17600
392	1361	परसिया रावत	ग्रामीण क्षेत्र	13200	19800	17600
393	1362	परसिया शुक्ल	ग्रामीण क्षेत्र	12100	18700	16500
394	1363	परसिया निस्फीराजा	ग्रामीण क्षेत्र	12100	18700	16500

ए.पी.एम. मिश्रा
उप-निबन्धक
मोला-गोरखपुर



सहायक मन्त्रालय निबन्धन
गोरखपुर

अपर जिलाधिकारी (वि/रा)
गोरखपुर

क्रम सं०	प्रारूप-1 में आवंटित किया गया वी-कोड	मोहल्ले या राजस्व ग्राम का नाम	श्रेणी-अर्धनगरीय या ग्रामीण	एकल व्यवसायिक सम्पत्ति के निहित भूमि के मूल्यांकन हेतु निर्धारित दर प्रति वर्ग मी०	एकल दूकान से भिन्न व्यवसायिक सम्पत्ति के मूल्यांकन हेतु आच्छादित क्षेत्रफल की दर प्रति वर्गमी०	
					दूकान हेतु निर्धारित दर प्रति वर्गमी०	कार्यालय हेतु निर्धारित दर प्रति वर्ग मी०
395	1364	परसा उर्फ अलगहवा	ग्रामीण क्षेत्र	13200	19800	17600
396	1365	परसा बु०	ग्रामीण क्षेत्र	13200	19800	17600
397	1366	परसा खुर्द	ग्रामीण क्षेत्र	12100	18700	16500
398	1367	पिपरानन्दू	ग्रामीण क्षेत्र	13200	19800	17600
399	1368	पिपरापाठक	ग्रामीण क्षेत्र	13200	19800	17600
400	1369	पिपरी खुर्द	ग्रामीण क्षेत्र	12100	18700	16500
401	1370	पिपरी बुजुर्ग	ग्रामीण क्षेत्र	12100	18700	16500
402	1371	पल्हवापुर	ग्रामीण क्षेत्र	12100	18700	16500
403	1372	पुरैनी	ग्रामीण क्षेत्र	12100	18700	16500
404	1373	पूरादयाल	ग्रामीण क्षेत्र	12100	18700	16500
405	1374	पहाड़पुर	ग्रामीण क्षेत्र	17600	24200	20900
406	1375	पहाड़पुर	ग्रामीण क्षेत्र	17600	24200	20900
407	1376	प्रतापीपुर	ग्रामीण क्षेत्र	12100	18700	16500
408	1377	पान्डेयपुर	ग्रामीण क्षेत्र	12100	18700	16500
409	1378	पोखरी गाँव	ग्रामीण क्षेत्र	12100	18700	16500
410	1379	फरसाड़	ग्रामीण क्षेत्र	17600	24200	20900
411	1380	फत्तेपुर	ग्रामीण क्षेत्र	12100	18700	16500
412	1381	फत्तेहपुर	ग्रामीण क्षेत्र	12100	18700	16500
413	0021	ब्रम्हस्थान	अर्धनगरीय	28600	35200	29700
414	0022	ब्रम्हस्थान	अर्धनगरीय	28600	35200	29700
415	0023	ब्रम्हस्थान	अर्धनगरीय	28600	35200	29700

अ. क. मिश्रा
उप-निबंधक
गोला-गोरखपुर

सहायक महानिरीक्षक (निबंधन)
गोरखपुर

अपर जिलाधिकारी (वि/रा)
गोरखपुर

क्रम सं०	प्रारूप-1 में आवंटित किया गया वी-कोड	मोहल्ले या राजस्व ग्राम का नाम	श्रेणी-अर्धनगरीय या ग्रामीण	एकल व्यवसायिक सम्पत्ति के निहित भूमि के मूल्यांकन हेतु निर्धारित दर प्रति वर्ग मी०	एकल दूकान से भिन्न व्यवसायिक सम्पत्ति के मूल्यांकन हेतु आच्छादित क्षेत्रफल की दर प्रति वर्गमी०	
					दूकान हेतु निर्धारित दर प्रति वर्गमी०	कार्यालय हेतु निर्धारित दर प्रति वर्ग मी०
416	0040	बेनी बाबू का कुआँ	अर्धनगरीय	33000	39600	34100
417	1382	बधुईया	ग्रामीण क्षेत्र	15400	22000	18700
418	1383	बड़ैला	ग्रामीण क्षेत्र	12100	18700	16500
419	1384	बढ़या बुजुर्ग	ग्रामीण क्षेत्र	12100	18700	16500
420	1385	बढ़या खुर्द	ग्रामीण क्षेत्र	12100	18700	16500
421	1386	बथुआ बुजुर्ग	ग्रामीण क्षेत्र	13200	19800	17600
422	1387	बन्दुआरी पाठक	ग्रामीण क्षेत्र	12100	18700	16500
423	1388	बन्दुआरी सूर्यभान	ग्रामीण क्षेत्र	12100	18700	16500
424	1389	बनरही	ग्रामीण क्षेत्र	13200	19800	17600
425	1390	बभनपुरा	ग्रामीण क्षेत्र	12100	18700	16500
426	1391	बनकटी	ग्रामीण क्षेत्र	13200	19800	17600
427	1392	बरईपुरा उर्फ पड़ौली	ग्रामीण क्षेत्र	12100	18700	16500
428	1393	बरईपार	ग्रामीण क्षेत्र	12100	18700	16500
429	1394	बरईपार	ग्रामीण क्षेत्र	12100	18700	16500
430	1395	बरईपार	ग्रामीण क्षेत्र	12100	18700	16500
431	1396	विसरा	ग्रामीण क्षेत्र	15400	22000	18700
432	1397	वेबरी	ग्रामीण क्षेत्र	28600	35200	29700
433	1398	बनकट	ग्रामीण क्षेत्र	15400	22000	18700
434	1399	बांहपुर	ग्रामीण क्षेत्र	15400	22000	18700
435	1400	बरईपार दूबे	ग्रामीण क्षेत्र	12100	18700	16500
436	1401	बरईपार रामरूप	ग्रामीण क्षेत्र	12100	18700	16500

106 श्री० मिश्रा
उप-निबन्धक
गोला-गोरखपुर

गोला-गोरखपुर

(राम) शंकर सिंह
सहायक महानिरीक्षक निबन्धन
गोरखपुर

अपर जिलाधिकारी (वि/रा)
गोरखपुर

क्रम सं०	प्रारूप-1 में आवंटित किया गया वी-कोड	मोहल्ले या राजस्व ग्राम का नाम	श्रेणी-अर्धनगरीय या ग्रामीण	एकल व्यवसायिक सम्पत्ति के निहित भूमि के मूल्यांकन हेतु निर्धारित दर प्रति वर्ग मी०	एकल दूकान से भिन्न व्यवसायिक सम्पत्ति के मूल्यांकन हेतु आच्छादित क्षेत्रफल की दर प्रति वर्गमी०	
					दूकान हेतु निर्धारित दर प्रति वर्गमी०	कार्यालय हेतु निर्धारित दर प्रति वर्ग मी०
437	1402	बरपरवा	ग्रामीण क्षेत्र	12100	18700	16500
438	1403	बरपार	ग्रामीण क्षेत्र	12100	18700	16500
439	1404	बरवल दीगर	ग्रामीण क्षेत्र	12100	18700	16500
440	1405	बरहज मु०	ग्रामीण क्षेत्र	12100	18700	16500
441	1406	बरहज पार	ग्रामीण क्षेत्र	12100	18700	16500
442	1407	बर्हाह	ग्रामीण क्षेत्र	13200	19800	17600
443	1408	बरियार	ग्रामीण क्षेत्र	13200	19800	17600
444	1409	बुलाकी चक	ग्रामीण क्षेत्र	12100	18700	16500
445	1410	बहदुराबाद	ग्रामीण क्षेत्र	12100	18700	16500
446	1411	बसन्तपुर	ग्रामीण क्षेत्र	12100	18700	16500
447	1412	बेलनापार	ग्रामीण क्षेत्र	12100	18700	16500
448	1413	बेलपार	ग्रामीण क्षेत्र	12100	18700	16500
449	1414	बेलपार	ग्रामीण क्षेत्र	12100	18700	16500
450	1415	बेलही	ग्रामीण क्षेत्र	12100	18700	16500
451	1416	बनवारपार	ग्रामीण क्षेत्र	13200	19800	17600
452	1417	बरपार माफी	ग्रामीण क्षेत्र	13200	19800	17600
453	1418	बरवल ईश्वरी प्रसाद	ग्रामीण क्षेत्र	13200	19800	17600
454	1419	बरवल शंकर प्रसाद	ग्रामीण क्षेत्र	12100	18700	16500
455	1420	बेलपार पाठक	ग्रामीण क्षेत्र	12100	18700	16500
456	1421	बेलासपुर	ग्रामीण क्षेत्र	28600	35200	29700
457	1422	बैरवा काजी	ग्रामीण क्षेत्र	13200	19800	17600

ए.पी.० मिश्रा
उप-निबंधक
गोला-गोरखपुर


क

(राम शंकर सिंह)
सहायक महानिरीक्षक निबंधन
गोरखपुर

अपर जिलाधिकारी (वि/रा)
गोरखपुर

क्रम सं०	प्रारूप-1 में आवंटित किया गया वी-कोड	मोहल्ले या राजस्व ग्राम का नाम	श्रेणी-अर्धनगरीय या ग्रामीण	एकल व्यवसायिक सम्पत्ति के निहित भूमि के मूल्यांकन हेतु निर्धारित दर प्रति वर्ग मी०	एकल दूकान से भिन्न व्यवसायिक सम्पत्ति के मूल्यांकन हेतु आच्छादित क्षेत्रफल की दर प्रति वर्गमी०	
					दूकान हेतु निर्धारित दर प्रति वर्गमी०	कार्यालय हेतु निर्धारित दर प्रति वर्ग मी०
458	1423	बाडेपार	ग्रामीण क्षेत्र	13200	19800	17600
459	1424	बाड़ीतरया	ग्रामीण क्षेत्र	12100	18700	16500
460	1425	बाथ बुजुर्ग	ग्रामीण क्षेत्र	13200	19800	17600
461	1426	बाथ खुर्द	ग्रामीण क्षेत्र	12100	18700	16500
462	1427	बीबीपुर	ग्रामीण क्षेत्र	12100	18700	16500
463	1428	बिजुलिया डांड	ग्रामीण क्षेत्र	13200	19800	17600
464	1429	बिरई बु०	ग्रामीण क्षेत्र	17600	24200	20900
465	1430	विमटी	ग्रामीण क्षेत्र	13200	19800	17600
466	1431	बिरई खुर्द	ग्रामीण क्षेत्र	17600	24200	20900
467	1432	विजई उर्फ भीरपुर	ग्रामीण क्षेत्र	12100	18700	16500
468	1433	बगहीं	ग्रामीण क्षेत्र	12100	18700	16500
469	1434	बगहीं	ग्रामीण क्षेत्र	12100	18700	16500
470	1435	बड़गो	ग्रामीण क्षेत्र	13200	19800	17600
471	1436	बनकट	ग्रामीण क्षेत्र	12100	18700	16500
472	1437	विशुनपुर राजा	ग्रामीण क्षेत्र	12100	18700	16500
473	1438	विशुनपुर पाण्डेय	ग्रामीण क्षेत्र	12100	18700	16500
474	1439	बेलसड़	ग्रामीण क्षेत्र	12100	18700	16500
475	1440	बेलसड़ा	ग्रामीण क्षेत्र	13200	19800	17600
476	1441	बैकुण्ठपुर	ग्रामीण क्षेत्र	13200	19800	17600
477	1442	बैदौली	ग्रामीण क्षेत्र	12100	18700	16500
478	1443	बैरवा खातून	ग्रामीण क्षेत्र	13200	19800	17600

पंचायत समिति
उप-निबंधक
गोला-गोरखपुर


सहायक महानिरीक्षक निबंधन
गोरखपुर

(कमल शंकर सिंह)
सहायक महानिरीक्षक निबंधन
गोरखपुर

अपर जिलाधिकारी (वि/रा)
गोरखपुर

क्रम सं०	प्रारूप-1 में आवंटित किया गया वी-कोड	मोहल्ले या राजस्व ग्राम का नाम	श्रेणी-अर्धनगरीय या ग्रामीण	एकल व्यवसायिक सम्पत्ति के निहित भूमि के मूल्यांकन हेतु निर्धारित दर प्रति वर्ग मी०	एकल दूकान से भिन्न व्यवसायिक सम्पत्ति के मूल्यांकन हेतु आच्छादित क्षेत्रफल की दर प्रति वर्गमी०	
					दूकान हेतु निर्धारित दर प्रति वर्गमी०	कार्यालय हेतु निर्धारित दर प्रति वर्ग मी०
479	1444	बैरिया	ग्रामीण क्षेत्र	12100	18700	16500
480	1445	बाधागाड़ा	ग्रामीण क्षेत्र	12100	18700	16500
481	1446	बासदेवपुर	ग्रामीण क्षेत्र	13200	19800	17600
482	1447	बौरडीह खुर्द	ग्रामीण क्षेत्र	12100	18700	16500
483	1448	बौरडीह बुजुर्ग	ग्रामीण क्षेत्र	12100	18700	16500
484	1449	बांहपुर मु०	ग्रामीण क्षेत्र	15400	22000	18700
485	1450	बांहपुर एह०	ग्रामीण क्षेत्र	15400	22000	18700
486	1451	बस्तिया मुगल	ग्रामीण क्षेत्र	12100	18700	16500
487	1452	बस्तिया महमूद	ग्रामीण क्षेत्र	12100	18700	16500
488	1453	बस्तिया याकूब	ग्रामीण क्षेत्र	13200	19800	17600
489	1454	बस्तिया रामचरन	ग्रामीण क्षेत्र	12100	18700	16500
490	1455	बढया	ग्रामीण क्षेत्र	13200	19800	17600
491	1456	बढया टीकुर	ग्रामीण क्षेत्र	12100	18700	16500
492	1457	बेइली	ग्रामीण क्षेत्र	28600	35200	29700
493	1458	बांछेपार	ग्रामीण क्षेत्र	28600	35200	29700
494	1459	बन्हैती	ग्रामीण क्षेत्र	12100	18700	16500
495	1460	बनकटा	ग्रामीण क्षेत्र	17600	24200	20900
496	1461	बुढनपुरा	ग्रामीण क्षेत्र	28600	35200	29700
497	1462	बभनौली	ग्रामीण क्षेत्र	17600	24200	20900
498	1463	बसावनपुर	ग्रामीण क्षेत्र	28600	35200	29700
499	1464	बरडीहा	ग्रामीण क्षेत्र	13200	19800	17600

उप-निबंधक
गोला-गोरखपुर

गोला-गोरखपुर

(राम शंकर सिंह)
सहायक महानिरीक्षक निबंधन
गोरखपुर

अपर जिलाधिकारी (वि/रा)
गोरखपुर

क्रम सं०	प्रारूप-1 में आवंटित किया गया वी-कोड	मोहल्ले या राजस्व ग्राम का नाम	श्रेणी-अर्धनगरीय या ग्रामीण	एकल व्यवसायिक सम्पत्ति के निहित भूमि के मूल्यांकन हेतु निर्धारित दर प्रति वर्ग मी०	एकल दूकान से भिन्न व्यवसायिक सम्पत्ति के मूल्यांकन हेतु आच्छादित क्षेत्रफल की दर प्रति वर्गमी०	
					दूकान हेतु निर्धारित दर प्रति वर्गमी०	कार्यालय हेतु निर्धारित दर प्रति वर्ग मी०
500	1465	बरहता	ग्रामीण क्षेत्र	13200	19800	17600
501	1466	बेलवा गुलाब सिंह	ग्रामीण क्षेत्र	1000	8000	5000
502	1467	बेलवा दाखिली	ग्रामीण क्षेत्र	12100	18700	16500
503	1468	बेलसड़ी	ग्रामीण क्षेत्र	13200	19800	17600
504	1469	बेसहनी	ग्रामीण क्षेत्र	12100	18700	16500
505	1470	बैरियाडीह	ग्रामीण क्षेत्र	12100	18700	16500
506	1471	वहसुआ	ग्रामीण क्षेत्र	12100	18700	16500
507	1472	बैसुखिया खुर्द एहतमाली	ग्रामीण क्षेत्र	1000	8000	5000
508	1473	बैसुखिया बुजुर्ग एहतमाली	ग्रामीण क्षेत्र	1000	8000	5000
509	1474	बेलवा तुरन्त सिंह	ग्रामीण क्षेत्र	1000	8000	5000
510	1475	बैदौली	ग्रामीण क्षेत्र	17600	24200	20900
511	1476	बिहुआ ए०	ग्रामीण क्षेत्र	1000	8000	5000
512	1477	बिहुआ मु०	ग्रामीण क्षेत्र	12100	18700	16500
513	1478	विमटी	ग्रामीण क्षेत्र	12100	18700	16500
514	1479	विरहुआ	ग्रामीण क्षेत्र	12100	18700	16500
515	1480	विशुनपुरा	ग्रामीण क्षेत्र	12100	18700	16500
516	1481	बल्थर	ग्रामीण क्षेत्र	1000	8000	5000
517	1482	बड़हलगंज	ग्रामीण क्षेत्र	33000	39600	34100
518	1483	बैरिया खास मु०	ग्रामीण क्षेत्र	12100	18700	16500
519	1484	बैरिया खास ए०	ग्रामीण क्षेत्र	12100	18700	16500
520	1485	बगहॉ	ग्रामीण क्षेत्र	1000	8000	5000

ए. व. सिंह
उप-निबंधक
गोला-गोरखपुर

राम शंकर सिंह
सहायक महानिरीक्षक निबंधन
गोरखपुर

अपर जिलाधिकारी (वि/रा)
गोरखपुर

क्रम सं०	प्रारूप-1 में आवंटित किया गया वी-कोड	मोहल्ले या राजस्व ग्राम का नाम	श्रेणी-अर्धनगरीय या ग्रामीण	एकल व्यवसायिक सम्पत्ति के निहित भूमि के मूल्यांकन हेतु निर्धारित दर प्रति वर्ग मी०	एकल दूकान से भिन्न व्यवसायिक सम्पत्ति के मूल्यांकन हेतु आच्छादित क्षेत्रफल की दर प्रति वर्गमी०	
					दूकान हेतु निर्धारित दर प्रति वर्गमी०	कार्यालय हेतु निर्धारित दर प्रति वर्ग मी०
521	1486	बन्जरहॉ	ग्रामीण क्षेत्र	12100	18700	16500
522	1487	बारीडीहा	ग्रामीण क्षेत्र	13200	19800	17600
523	0024	भीखीगंज	अर्धनगरीय	28600	35200	29700
524	0025	भीखीगंज	अर्धनगरीय	28600	35200	29700
525	1488	भेंड़ीडीह	ग्रामीण क्षेत्र	12100	18700	16500
526	1489	भैंसहट	ग्रामीण क्षेत्र	12100	18700	16500
527	1490	भाटपार	ग्रामीण क्षेत्र	17600	24200	20900
528	1491	भैसौली	ग्रामीण क्षेत्र	28600	35200	29700
529	1492	भिसवा	ग्रामीण क्षेत्र	12100	18700	16500
530	1493	भिंटी दूबे	ग्रामीण क्षेत्र	12100	18700	16500
531	1494	भिंटी वाल	ग्रामीण क्षेत्र	12100	18700	16500
532	1495	भटनीपार खुर्द	ग्रामीण क्षेत्र	15400	22000	18700
533	1496	भटनीपार बुजुर्ग	ग्रामीण क्षेत्र	15400	22000	18700
534	1497	भिटहॉ	ग्रामीण क्षेत्र	12100	18700	16500
535	1498	भताड़ी पदारथ दास	ग्रामीण क्षेत्र	12100	18700	16500
536	1499	भताड़ी. मन्नूलाल	ग्रामीण क्षेत्र	12100	18700	16500
537	1500	भदौरा	ग्रामीण क्षेत्र	12100	18700	16500
538	1501	भरवलिया बु०	ग्रामीण क्षेत्र	12100	18700	16500
539	1502	भरहुपुर	ग्रामीण क्षेत्र	12100	18700	16500
540	1503	भरसी खुर्द	ग्रामीण क्षेत्र	12100	18700	16500
541	1504	भरसी बुजुर्ग	ग्रामीण क्षेत्र	12100	18700	16500

रामेश मिश्रा
उप-निबंधक
गोला-गोरखपुर

रामेश मिश्रा
उप-निबंधक
गोला-गोरखपुर

राम शंकर सिंह
सहायक सहायक निबंधक
गोला-गोरखपुर

अपर जिलाधिकारी (वि/रा)
गोरखपुर

क्रम सं०	प्रारूप-1 में आवंटित किया गया वी-कोड	मोहल्ले या राजस्व ग्राम का नाम	श्रेणी-अर्धनगरीय या ग्रामीण	एकल व्यवसायिक सम्पत्ति के निहित भूमि के मूल्यांकन हेतु निर्धारित दर प्रति वर्ग मी०	एकल दूकान से भिन्न व्यवसायिक सम्पत्ति के मूल्यांकन हेतु आच्छादित क्षेत्रफल की दर प्रति वर्गमी०	
					दूकान हेतु निर्धारित दर प्रति वर्गमी०	कार्यालय हेतु निर्धारित दर प्रति वर्ग मी०
542	1505	भरौली	ग्रामीण क्षेत्र	13200	19800	17600
543	1506	भरौह	ग्रामीण क्षेत्र	15400	22000	18700
544	1507	भीटी	ग्रामीण क्षेत्र	15400	22000	18700
545	1508	भलुअनी	ग्रामीण क्षेत्र	12100	18700	16500
546	1509	भलुअनी	ग्रामीण क्षेत्र	12100	18700	16500
547	1510	भवनपुर	ग्रामीण क्षेत्र	12100	18700	16500
548	1511	भवानीपुर	ग्रामीण क्षेत्र	12100	18700	16500
549	1512	भवसी	ग्रामीण क्षेत्र	12100	18700	16500
550	1513	भवाजितपुर	ग्रामीण क्षेत्र	12100	18700	16500
551	1514	भवानीपुर	ग्रामीण क्षेत्र	12100	18700	16500
552	1515	भुईधरा खुर्द	ग्रामीण क्षेत्र	12100	18700	16500
553	1516	भूपगढ़	ग्रामीण क्षेत्र	13200	19800	17600
554	1517	भैंसाव	ग्रामीण क्षेत्र	12100	18700	16500
555	1518	भाटचक	ग्रामीण क्षेत्र	12100	18700	16500
556	1519	भीखाभार खुर्द	ग्रामीण क्षेत्र	12100	18700	16500
557	1520	भीखाभार बुजुर्ग	ग्रामीण क्षेत्र	12100	18700	16500
558	1521	भडसरा	ग्रामीण क्षेत्र	17600	24200	20900
559	1522	भीटी	ग्रामीण क्षेत्र	13200	19800	17600
560	1523	भुईधरा बुजुर्ग	ग्रामीण क्षेत्र	12100	18700	16500
561	1524	भीटी तप्पा मजुरी	ग्रामीण क्षेत्र	17600	24200	20900
562	1525	भीखमपट्टी	ग्रामीण क्षेत्र	12100	18700	16500

६०
उप-निबंधक
गोला-गोरखपुर

राम शंकर सिंह
सहायक सहायक निबंधक
गोरखपुर

अपर जिलाधिकारी (वि/रा)
गोरखपुर

153

क्रम सं०	प्रारूप-1 में आवंटित किया गया वी-कोड	मोहल्ले या राजस्व ग्राम का नाम	श्रेणी-अर्धनगरीय या ग्रामीण	एकल व्यवसायिक सम्पत्ति के निहित भूमि के मूल्यांकन हेतु निर्धारित दर प्रति वर्ग मी०	एकल दूकान से भिन्न व्यवसायिक सम्पत्ति के मूल्यांकन हेतु आच्छादित क्षेत्रफल की दर प्रति वर्गमी०	
					दूकान हेतु निर्धारित दर प्रति वर्गमी०	कार्यालय हेतु निर्धारित दर प्रति वर्ग मी०
563	0026	मल्लाह टोली	अर्धनगरीय	28600	35200	29700
564	0041	मुल्लाह चौधराना	अर्धनगरीय	33000	39600	34100
565	0042	मुहल्ला लालगंज	अर्धनगरीय	33000	39600	34100
566	0043	महदेवा मु०	अर्धनगरीय	33000	39600	34100
567	1526	मधुपुर	ग्रामीण क्षेत्र	13200	19800	17600
568	1527	मंझरिया	ग्रामीण क्षेत्र	12100	18700	16500
569	1528	मरकड़ी	ग्रामीण क्षेत्र	12100	18700	16500
570	1529	मरवट	ग्रामीण क्षेत्र	12100	18700	16500
571	1530	मरवटिया	ग्रामीण क्षेत्र	12100	18700	16500
572	1531	मुन्डाडीह	ग्रामीण क्षेत्र	1000	8000	5000
573	1532	मझिलावन	ग्रामीण क्षेत्र	12100	18700	16500
574	1533	मठिया	ग्रामीण क्षेत्र	12100	18700	16500
575	1534	मुजौना	ग्रामीण क्षेत्र	13200	19800	17600
576	1535	मुड़ेरा बेनी प्रसाद	ग्रामीण क्षेत्र	12100	18700	16500
577	1536	मुड़ेरा बाबू	ग्रामीण क्षेत्र	12100	18700	16500
578	1537	मोहन पौहरिया	ग्रामीण क्षेत्र	12100	18700	16500
579	1538	मोहन पौहरिया एहतमाली	ग्रामीण क्षेत्र	1000	8000	5000
580	1539	मुरलीपुर	ग्रामीण क्षेत्र	12100	18700	16500
581	1540	मुहाल जलकर मु०	ग्रामीण क्षेत्र	12100	18700	16500
582	1541	मुहाल जलकर एह०	ग्रामीण क्षेत्र	12100	18700	16500
583	1542	महुआपार	ग्रामीण क्षेत्र	15400	22000	18700

उप-निबंधक
मोला-गोरखपुर

(राज) राजेश सिंह
सहायक महानिरीक्षक निबंधन
गोरखपुर

अपर जिलाधिकारी (वि/रा)
गोरखपुर

क्रम सं०	प्रारूप-1 में आवंटित किया गया वी-कोड	मोहल्ले या राजस्व ग्राम का नाम	श्रेणी-अर्धनगरीय या ग्रामीण	एकल व्यवसायिक सम्पत्ति के निहित भूमि के मूल्यांकन हेतु निर्धारित दर प्रति वर्ग मी०	एकल दूकान से भिन्न व्यवसायिक सम्पत्ति के मूल्यांकन हेतु आच्छादित क्षेत्रफल की दर प्रति वर्गमी०	
					दूकान हेतु निर्धारित दर प्रति वर्गमी०	कार्यालय हेतु निर्धारित दर प्रति वर्ग मी०
584	1543	महुलिया खजुहां	ग्रामीण क्षेत्र	12100	18700	16500
585	1544	महुलिया खुर्द	ग्रामीण क्षेत्र	12100	18700	16500
586	1545	महुलिया पोयल	ग्रामीण क्षेत्र	13200	19800	17600
587	1546	मेदुआपार	ग्रामीण क्षेत्र	12100	18700	16500
588	1547	मैभरा	ग्रामीण क्षेत्र	13200	19800	17600
589	1548	माझा उर्फ सूबेदारनगर	ग्रामीण क्षेत्र	12100	18700	16500
590	1549	मिश्रौली	ग्रामीण क्षेत्र	12100	18700	16500
591	1550	मझवलिया	ग्रामीण क्षेत्र	12100	18700	16500
592	1551	मिश्रौली	ग्रामीण क्षेत्र	28600	35200	29700
593	1552	मन्नीपुर	ग्रामीण क्षेत्र	28600	35200	29700
594	1553	मऊ बुजुर्ग	ग्रामीण क्षेत्र	12100	18700	16500
595	1554	मकरन्दपुर	ग्रामीण क्षेत्र	12100	18700	16500
596	1555	मझगाँवा	ग्रामीण क्षेत्र	12100	18700	16500
597	1556	मझौरा	ग्रामीण क्षेत्र	12100	18700	16500
598	1557	मठअयोध्या	ग्रामीण क्षेत्र	12100	18700	16500
599	1558	मठपरशुराम	ग्रामीण क्षेत्र	12100	18700	16500
600	1559	मठसहदेवापार	ग्रामीण क्षेत्र	12100	18700	16500
601	1560	मठ आदम	ग्रामीण क्षेत्र	12100	18700	16500
602	1561	मठ केशव	ग्रामीण क्षेत्र	12100	18700	16500
603	1562	मठ जयराम	ग्रामीण क्षेत्र	12100	18700	16500
604	1563	मठ दुर्वाशा	ग्रामीण क्षेत्र	12100	18700	16500


ए० पी० सिंह
उप-निबंधक
गोला-गोरखपुर


अरविम शंकर सिंह
सहायक महासूचनाधिक निबंधक
गोरखपुर


अपर जिलाधिकारी (वि/रा)
गोरखपुर

क्रम सं०	प्रारूप-1 में आवंटित किया गया वी-कोड	मोहल्ले या राजस्व ग्राम का नाम	श्रेणी-अर्धनगरीय या ग्रामीण	एकल व्यवसायिक सम्पत्ति के निहित भूमि के मूल्यांकन हेतु निर्धारित दर प्रति वर्ग मी०	एकल दूकान से भिन्न व्यवसायिक सम्पत्ति के मूल्यांकन हेतु आच्छादित क्षेत्रफल की दर प्रति वर्गमी०	
					दूकान हेतु निर्धारित दर प्रति वर्गमी०	कार्यालय हेतु निर्धारित दर प्रति वर्ग मी०
605	1564	मठपुरी	ग्रामीण क्षेत्र	12100	18700	16500
606	1565	मठ भताड़ी	ग्रामीण क्षेत्र	12100	18700	16500
607	1566	मठ माधव	ग्रामीण क्षेत्र	12100	18700	16500
608	1567	मठ शोभा	ग्रामीण क्षेत्र	12100	18700	16500
609	1568	मठ सुरेमन	ग्रामीण क्षेत्र	15400	22000	18700
610	1569	मठ श्रीराम	ग्रामीण क्षेत्र	12100	18700	16500
611	1570	मदरहा	ग्रामीण क्षेत्र	12100	18700	16500
612	1571	मदरहा मु०	ग्रामीण क्षेत्र	12100	18700	16500
613	1572	मदरहा एह०	ग्रामीण क्षेत्र	12100	18700	16500
614	1573	मदरिया	ग्रामीण क्षेत्र	13200	19800	17600
615	1574	मधुपट्टी	ग्रामीण क्षेत्र	12100	18700	16500
616	1575	मधुपुर	ग्रामीण क्षेत्र	13200	19800	17600
617	1576	मंझरिया	ग्रामीण क्षेत्र	12100	18700	16500
618	1577	मंसूरचक	ग्रामीण क्षेत्र	12100	18700	16500
619	1578	महुआड़ा	ग्रामीण क्षेत्र	12100	18700	16500
620	1579	मुकुन्दवार	ग्रामीण क्षेत्र	12100	18700	16500
621	1580	मन्नीपुर	ग्रामीण क्षेत्र	13200	19800	17600
622	1581	मरचा	ग्रामीण क्षेत्र	13200	19800	17600
623	1582	मरची	ग्रामीण क्षेत्र	13200	19800	17600
624	1583	मरचीपार खुर्द	ग्रामीण क्षेत्र	12100	18700	16500
625	1584	मरचीपार बुजुर्ग	ग्रामीण क्षेत्र	13200	19800	17600

ए० पी०
उप-निबंधक
गोला-गोरर


गोरर


(राम शंकर सिंह)
सहायक महानिरीक्षक निबंधन
गोररखपर


अपर जिलाधिकारी (वि/रा)
गोररखपर

क्रम सं०	प्रारूप-1 में आवंटित किया गया वी-कोड	मोहल्ले या राजस्व ग्राम का नाम	श्रेणी-अर्धनगरीय या ग्रामीण	एकल व्यवसायिक सम्पत्ति के निहित भूमि के मूल्यांकन हेतु निर्धारित दर प्रति वर्ग मी०	एकल दूकान से भिन्न व्यवसायिक सम्पत्ति के मूल्यांकन हेतु आच्छादित क्षेत्रफल की दर प्रति वर्गमी०	
					दूकान हेतु निर्धारित दर प्रति वर्गमी०	कार्यालय हेतु निर्धारित दर प्रति वर्ग मी०
626	1585	मरवटिया	ग्रामीण क्षेत्र	12100	18700	16500
627	1586	मरवटिया	ग्रामीण क्षेत्र	12100	18700	16500
628	1587	मलौली	ग्रामीण क्षेत्र	12100	18700	16500
629	1588	मटिहानी	ग्रामीण क्षेत्र	15400	22000	18700
630	1589	मठिया	ग्रामीण क्षेत्र	12100	18700	16500
631	1590	महीउददीनपुर	ग्रामीण क्षेत्र	12100	18700	16500
632	1591	मुड़ेरी	ग्रामीण क्षेत्र	12100	18700	16500
633	1592	मुरारपुर	ग्रामीण क्षेत्र	12100	18700	16500
634	1593	मुरारपुर	ग्रामीण क्षेत्र	12100	18700	16500
635	1594	मुबारकपुर	ग्रामीण क्षेत्र	12100	18700	16500
636	1595	मुहम्मदपुर	ग्रामीण क्षेत्र	15400	22000	18700
637	1596	मुहम्मदपुर	ग्रामीण क्षेत्र	12100	18700	16500
638	1597	महुआड़ा	ग्रामीण क्षेत्र	12100	18700	16500
639	1598	महुनिया	ग्रामीण क्षेत्र	12100	18700	16500
640	1599	मुंगवार	ग्रामीण क्षेत्र	12100	18700	16500
641	1600	महतोपार	ग्रामीण क्षेत्र	12100	18700	16500
642	1601	महसनपट्टी	ग्रामीण क्षेत्र	12100	18700	16500
643	1602	मिश्रौलिया	ग्रामीण क्षेत्र	12100	18700	16500
644	1603	मोहनपुर	ग्रामीण क्षेत्र	12100	18700	16500
645	1604	मेड़री	ग्रामीण क्षेत्र	15400	22000	18700
646	1605	मेहदरॉव	ग्रामीण क्षेत्र	12100	18700	16500

१० पी.पी.सी.
उप-निबंधक
गोसा-गोरखपुर

(राम) राकेश सिंह
सहायक महापरीक्षक निबंधन
गोरखपुर

अपर जिलाधिकारी (वि/रा)
गोरखपुर

क्रम सं०	प्रारूप-1 में आवंटित किया गया वी-कोड	मोहल्ले या राजस्व ग्राम का नाम	श्रेणी-अर्धनगरीय या ग्रामीण	एकल व्यवसायिक सम्पत्ति के निहित भूमि के मूल्यांकन हेतु निर्धारित दर प्रति वर्ग मी०	एकल दूकान से भिन्न व्यवसायिक सम्पत्ति के मूल्यांकन हेतु आच्छादित क्षेत्रफल की दर प्रति वर्गमी०	
					दूकान हेतु निर्धारित दर प्रति वर्गमी०	कार्यालय हेतु निर्धारित दर प्रति वर्ग मी०
647	1606	मैदानचक	ग्रामीण क्षेत्र	12100	18700	16500
648	1607	मंगलपुर	ग्रामीण क्षेत्र	12100	18700	16500
649	1608	मंझरिया	ग्रामीण क्षेत्र	12100	18700	16500
650	1609	मांडर	ग्रामीण क्षेत्र	12100	18700	16500
651	1610	मामखोर	ग्रामीण क्षेत्र	13200	19800	17600
652	1611	मालपुर	ग्रामीण क्षेत्र	12100	18700	16500
653	1612	मोहनपुर	ग्रामीण क्षेत्र	12100	18700	16500
654	1613	मिश्रौली	ग्रामीण क्षेत्र	13200	19800	17600
655	1614	मिश्रौलिया	ग्रामीण क्षेत्र	12100	18700	16500
656	1615	मेहड़ा	ग्रामीण क्षेत्र	13200	19800	17600
657	1616	मदरिया उर्फ गोला	ग्रामीण क्षेत्र	28600	35200	29700
658	1617	रामगढ़	ग्रामीण क्षेत्र	12100	18700	16500
659	1618	रामपुर गनेसी	ग्रामीण क्षेत्र	12100	18700	16500
660	1619	रोहुआ उर्फ मछरगाँवा	ग्रामीण क्षेत्र	12100	18700	16500
661	1620	रेमा	ग्रामीण क्षेत्र	12100	18700	16500
662	1621	रकौली	ग्रामीण क्षेत्र	12100	18700	16500
663	1622	रघुनाथपुर	ग्रामीण क्षेत्र	13200	19800	17600
664	1623	रज्जूपुर	ग्रामीण क्षेत्र	12100	18700	16500
665	1624	रजहटा	ग्रामीण क्षेत्र	12100	18700	16500
666	1625	रजौली खुर्द	ग्रामीण क्षेत्र	12100	18700	16500
667	1626	रजौली बुजुर्ग	ग्रामीण क्षेत्र	12100	18700	16500

अपर जिलाधिकारी (वि/रा)
उप-निबंधक
गोला-गोरखपुर

अपर जिलाधिकारी (वि/रा)
गोरखपुर

(सहायक सहायक निबंधक)
सहायक सहायक निबंधक

अपर जिलाधिकारी (वि/रा)
गोरखपुर


क्रम सं०	प्रारूप-1 में आवंटित किया गया वी-कोड	मोहल्ले या राजस्व ग्राम का नाम	श्रेणी-अर्धनगरीय या ग्रामीण	एकल व्यवसायिक सम्पत्ति के निहित भूमि के मूल्यांकन हेतु निर्धारित दर प्रति वर्ग मी०	एकल दूकान से भिन्न व्यवसायिक सम्पत्ति के मूल्यांकन हेतु आच्छादित क्षेत्रफल की दर प्रति वर्गमी०	
					दूकान हेतु निर्धारित दर प्रति वर्गमी०	कार्यालय हेतु निर्धारित दर प्रति वर्ग मी०
668	1627	रुदौली	ग्रामीण क्षेत्र	12100	18700	16500
669	1628	रतनपुर	ग्रामीण क्षेत्र	13200	19800	17600
670	1629	रतला	ग्रामीण क्षेत्र	13200	19800	17600
671	1630	रहदौली	ग्रामीण क्षेत्र	13200	19800	17600
672	1631	रसूलपुर माफी	ग्रामीण क्षेत्र	12100	18700	16500
673	1632	राईपुर	ग्रामीण क्षेत्र	12100	18700	16500
674	1633	राउतपार	ग्रामीण क्षेत्र	12100	18700	16500
675	1634	रानीपुर	ग्रामीण क्षेत्र	13200	19800	17600
676	1635	रानीपुर	ग्रामीण क्षेत्र	12100	18700	16500
677	1636	रामकोला	ग्रामीण क्षेत्र	17600	24200	20900
678	1637	रामपुर	ग्रामीण क्षेत्र	12100	18700	16500
679	1638	रामपुर गडरी	ग्रामीण क्षेत्र	12100	18700	16500
680	1639	रामपुर पाण्डेय	ग्रामीण क्षेत्र	12100	18700	16500
681	1640	रामपुर बघौरा	ग्रामीण क्षेत्र	13200	19800	17600
682	1641	रामपुर सनाथ	ग्रामीण क्षेत्र	15400	22000	18700
683	1642	रामपुर सहडेरवा	ग्रामीण क्षेत्र	12100	18700	16500
684	1643	रामामऊ	ग्रामीण क्षेत्र	12100	18700	16500
685	1644	रामालखना	ग्रामीण क्षेत्र	12100	18700	16500
686	1645	रामाबारी	ग्रामीण क्षेत्र	12100	18700	16500
687	1646	रोईनीडीह	ग्रामीण क्षेत्र	12100	18700	16500
688	1647	रौजादरगाह	ग्रामीण क्षेत्र	13200	19800	17600


उप-निबंधक
गोला-गोरखपुर


सहायक महानिरीक्षक निबन्धन
गोरखपुर


अपर जिलाधिकारी (वि/रा)
गोरखपुर

क्रम सं०	प्रारूप-1 में आवंटित किया गया वी-कोड	मोहल्ले या राजस्व ग्राम का नाम	श्रेणी-अर्धनगरीय या ग्रामीण	एकल व्यवसायिक सम्पत्ति के निहित भूमि के मूल्यांकन हेतु निर्धारित दर प्रति वर्ग मी०	एकल दूकान से भिन्न व्यवसायिक सम्पत्ति के मूल्यांकन हेतु आच्छादित क्षेत्रफल की दर प्रति वर्गमी०	
					दूकान हेतु निर्धारित दर प्रति वर्गमी०	कार्यालय हेतु निर्धारित दर प्रति वर्ग मी०
689	1648	रुकुनपुर	ग्रामीण क्षेत्र	12100	18700	16500
690	0044	लेटाघाट	अर्धनगरीय	33000	39600	34100
691	1649	लक्ष्मीपुर	ग्रामीण क्षेत्र	12100	18700	16500
692	1650	लदरौव	ग्रामीण क्षेत्र	12100	18700	16500
693	1651	लुगरापार	ग्रामीण क्षेत्र	12100	18700	16500
694	1652	लोन्दरा	ग्रामीण क्षेत्र	12100	18700	16500
695	1653	लोहरापार	ग्रामीण क्षेत्र	12100	18700	16500
696	1654	लोहरा जमाल	ग्रामीण क्षेत्र	15400	22000	18700
697	1655	लोहरा मीरा	ग्रामीण क्षेत्र	12100	18700	16500
698	1656	लोहरा तारा	ग्रामीण क्षेत्र	12100	18700	16500
699	1657	लोहरा फत्तू	ग्रामीण क्षेत्र	12100	18700	16500
700	1658	लखनापार	ग्रामीण क्षेत्र	15400	22000	18700
701	1659	लक्ष्मीपुर	ग्रामीण क्षेत्र	28600	35200	29700
702	1660	लखनौरा	ग्रामीण क्षेत्र	12100	18700	16500
703	1661	लखनौरी	ग्रामीण क्षेत्र	12100	18700	16500
704	1662	शनिचरा पट्टी दूबे	ग्रामीण क्षेत्र	12100	18700	16500
705	1663	शनिचरा पट्टी बाबू	ग्रामीण क्षेत्र	12100	18700	16500
706	1664	शेरपुर	ग्रामीण क्षेत्र	1000	8000	5000
707	1665	सियरहॉ	ग्रामीण क्षेत्र	12100	18700	16500
708	1666	सरया खास	ग्रामीण क्षेत्र	13200	19800	17600
709	1667	सिधुआपार	ग्रामीण क्षेत्र	28600	35200	29700


 ज्योति
 जय-निबन्धन
 गोला-गोरखपुर


 ज्योति


 राजेश कुमार सिंह
 सहायक वसुनिरीक्षक निबन्धन
 गोरखपुर


 अपर जिलाधिकारी (वि/रा)
 गोरखपुर

क्रम सं०	प्रारूप-1 में आवंटित किया गया वी-कोड	मोहल्ले या राजस्व ग्राम का नाम	श्रेणी-अर्धनगरीय या ग्रामीण	एकल व्यवसायिक सम्पत्ति के निहित भूमि के मूल्यांकन हेतु निर्धारित दर प्रति वर्ग मी०	एकल दूकान से भिन्न व्यवसायिक सम्पत्ति के मूल्यांकन हेतु आच्छादित क्षेत्रफल की दर प्रति वर्गमी०	
					दूकान हेतु निर्धारित दर प्रति वर्गमी०	कार्यालय हेतु निर्धारित दर प्रति वर्ग मी०
710	1668	संसारपार	ग्रामीण क्षेत्र	28600	35200	29700
711	1669	सरया चक	ग्रामीण क्षेत्र	12100	18700	16500
712	1670	सरस्वती	ग्रामीण क्षेत्र	12100	18700	16500
713	1671	सुरदहॉ	ग्रामीण क्षेत्र	12100	18700	16500
714	1672	सहडौली	ग्रामीण क्षेत्र	12100	18700	16500
715	1673	सेमरा बुजुर्ग	ग्रामीण क्षेत्र	12100	18700	16500
716	1674	सेमरा खुर्द	ग्रामीण क्षेत्र	12100	18700	16500
717	1675	सोनसथा	ग्रामीण क्षेत्र	12100	18700	16500
718	1676	सोमगडहा	ग्रामीण क्षेत्र	12100	18700	16500
719	1677	सोहराभार बुजुर्ग	ग्रामीण क्षेत्र	12100	18700	16500
720	1678	सोहराभार एहतमाली	ग्रामीण क्षेत्र	1000	8000	5000
721	1679	साउखोर	ग्रामीण क्षेत्र	15400	22000	18700
722	1680	सीधेगौर	ग्रामीण क्षेत्र	13200	19800	17600
723	1681	शुक्लपुरी	ग्रामीण क्षेत्र	16500	23100	19800
724	1682	सरया	ग्रामीण क्षेत्र	12100	18700	16500
725	1683	सरया	ग्रामीण क्षेत्र	12100	18700	16500
726	1684	सरवरपार	ग्रामीण क्षेत्र	12100	18700	16500
727	1685	सरहरा	ग्रामीण क्षेत्र	12100	18700	16500
728	1686	शनिचरा	ग्रामीण क्षेत्र	12100	18700	16500
729	1687	सुअरज खुर्द	ग्रामीण क्षेत्र	12100	18700	16500
730	1688	सुअरज बुजुर्ग	ग्रामीण क्षेत्र	13200	19800	17600

२० फरवरी
उप-निर्देश
गोला-गोरखपुर

३

राम शंकर सिंह
सहायक महानिरीक्षक निरन्धन
गोरखपुर

अपर जिलाधिकारी (वि/रा)
गोरखपुर

क्रम सं०	प्रारूप-1 में आवंटित किया गया वी-कोड	मोहल्ले या राजस्व ग्राम का नाम	श्रेणी-अर्धनगरीय या ग्रामीण	एकल व्यवसायिक सम्पत्ति के निहित भूमि के मूल्यांकन हेतु निर्धारित दर प्रति वर्ग मी०	एकल दूकान से भिन्न व्यवसायिक सम्पत्ति के मूल्यांकन हेतु आच्छादित क्षेत्रफल की दर प्रति वर्गमी०	
					दूकान हेतु निर्धारित दर प्रति वर्गमी०	कार्यालय हेतु निर्धारित दर प्रति वर्ग मी०
731	1689	सिसई	ग्रामीण क्षेत्र	15400	22000	18700
732	1690	सुकरौली तप्पा बेलघाट	ग्रामीण क्षेत्र	12100	18700	16500
733	1691	सुकरौली तप्पा मजूरी	ग्रामीण क्षेत्र	17600	24200	20900
734	1692	सुथनी	ग्रामीण क्षेत्र	13200	19800	17600
735	1693	सुरदापार राजा	ग्रामीण क्षेत्र	12100	18700	16500
736	1694	सिधवाना	ग्रामीण क्षेत्र	12100	18700	16500
737	1695	सुरदापार शुक्ल	ग्रामीण क्षेत्र	12100	18700	16500
738	1696	सुल्तानपुर	ग्रामीण क्षेत्र	12100	18700	16500
739	1697	शाहपुर बुजुर्ग	ग्रामीण क्षेत्र	12100	18700	16500
740	1698	सिसवा	ग्रामीण क्षेत्र	12100	18700	16500
741	1699	सहड़ौली	ग्रामीण क्षेत्र	13200	19800	17600
742	1700	सहदेवापार	ग्रामीण क्षेत्र	13200	19800	17600
743	1701	सहसरॉव	ग्रामीण क्षेत्र	12100	18700	16500
744	1702	सिधारी	ग्रामीण क्षेत्र	13200	19800	17600
745	1703	सेमरी	ग्रामीण क्षेत्र	12100	18700	16500
746	1704	सैदाबाद	ग्रामीण क्षेत्र	12100	18700	16500
747	1705	संग्राम पट्टी	ग्रामीण क्षेत्र	12100	18700	16500
748	1706	सोढ़ावीर	ग्रामीण क्षेत्र	12100	18700	16500
749	1707	सोनबरसा	ग्रामीण क्षेत्र	12100	18700	16500
750	1708	सोठिया	ग्रामीण क्षेत्र	12100	18700	16500
751	1709	सकतपुरा	ग्रामीण क्षेत्र	12100	18700	16500

सहायक महानिरीक्षक
गोरखपुर

(रामे शंकर सिंह)
सहायक महानिरीक्षक

अपर जिलाधिकारी (वि/रा)
गोरखपुर

क्रम सं०	प्रारूप-1 में आवंटित किया गया वी-कोड	मोहल्ले या राजस्व ग्राम का नाम	श्रेणी-अर्धनगरीय या ग्रामीण	एकल व्यवसायिक सम्पत्ति के निहित भूमि के मूल्यांकन हेतु निर्धारित दर प्रति वर्ग मी०	एकल दूकान से भिन्न व्यवसायिक सम्पत्ति के मूल्यांकन हेतु आच्छादित क्षेत्रफल की दर प्रति वर्गमी०	
					दूकान हेतु निर्धारित दर प्रति वर्गमी०	कार्यालय हेतु निर्धारित दर प्रति वर्ग मी०
752	1710	सकरदेईया	ग्रामीण क्षेत्र	13200	19800	17600
753	1711	शिवपुर	ग्रामीण क्षेत्र	17600	24200	20900
754	1712	शाहपुर आईमा	ग्रामीण क्षेत्र	12100	18700	16500
755	1713	सकराखोर	ग्रामीण क्षेत्र	12100	18700	16500
756	1714	सरया	ग्रामीण क्षेत्र	12100	18700	16500
757	1715	सखरुआ खुर्द	ग्रामीण क्षेत्र	13200	19800	17600
758	1716	सखरुआ बुजुर्ग	ग्रामीण क्षेत्र	13200	19800	17600
759	1717	सड़सड़ा खुर्द	ग्रामीण क्षेत्र	12100	18700	16500
760	1718	सड़सड़ा बुजुर्ग	ग्रामीण क्षेत्र	12100	18700	16500
761	1719	सतौरा	ग्रामीण क्षेत्र	12100	18700	16500
762	1720	समदपुर	ग्रामीण क्षेत्र	13200	19800	17600
763	1721	शिवपुर मु०	ग्रामीण क्षेत्र	12100	18700	16500
764	1722	शिवपुर एह०	ग्रामीण क्षेत्र	12100	18700	16500
765	1723	समसपट्टी	ग्रामीण क्षेत्र	12100	18700	16500
766	1724	सरदह	ग्रामीण क्षेत्र	16500	23100	19800
767	1725	सरम	ग्रामीण क्षेत्र	13200	19800	17600
768	1726	शिवपुर	ग्रामीण क्षेत्र	15400	22000	18700
769	0027	हरिजन बस्ती	अर्धनगरीय	28600	35200	29700
770	0028	हरिजन बस्ती	अर्धनगरीय	28600	35200	29700
771	1727	हुसैनपुर	ग्रामीण क्षेत्र	12100	18700	16500
772	1728	हेमपुर	ग्रामीण क्षेत्र	12100	18700	16500


ब. वि. मिश्रा
उप-निबंधक
गोहा-गोरखपुर

गोरखपुर


रामेश्वर सिंह
सहायक महानिरीक्षक निबंधन
गोरखपुर


अपर जिलाधिकारी (वि/रा)
गोरखपुर

क्रम सं०	प्रारूप-1 में आवंटित किया गया वी-कोड	मोहल्ले या राजस्व ग्राम का नाम	श्रेणी-अर्धनगरीय या ग्रामीण	एकल व्यवसायिक सम्पत्ति के निहित भूमि के मूल्यांकन हेतु निर्धारित दर प्रति वर्ग मी०	एकल दूकान से भिन्न व्यवसायिक सम्पत्ति के मूल्यांकन हेतु आच्छादित क्षेत्रफल की दर प्रति वर्गमी०	
					दूकान हेतु निर्धारित दर प्रति वर्गमी०	कार्यालय हेतु निर्धारित दर प्रति वर्ग मी०
773	1729	हटवा	ग्रामीण क्षेत्र	12100	18700	16500
774	1730	हटवा	ग्रामीण क्षेत्र	12100	18700	16500
775	1731	हमीदपुर	ग्रामीण क्षेत्र	13200	19800	17600
776	1732	हरिहरपुर मु०	ग्रामीण क्षेत्र	12100	18700	16500
777	1733	हरपुर	ग्रामीण क्षेत्र	12100	18700	16500
778	1734	हरपुर	ग्रामीण क्षेत्र	13200	19800	17600
779	1735	हरलालपुरा	ग्रामीण क्षेत्र	12100	18700	16500
780	1736	हरबंशपुर	ग्रामीण क्षेत्र	12100	18700	16500
781	1737	हरिहरपुर	ग्रामीण क्षेत्र	13200	19800	17600
782	1738	हादीचक	ग्रामीण क्षेत्र	12100	18700	16500
783	1739	हीगुहार	ग्रामीण क्षेत्र	12100	18700	16500


 ए० पी० मिश्रा
 उप-निबंधक
 गोला-गोरखपुर


 ए० पी० मिश्रा
 उप-निबंधक
 गोला-गोरखपुर


 अरुण शंकर सिंह
 सहायक सहायनियंत्रक निबंधक
 गोरखपुर


 अपर जिलाधिकारी (वि/रा)
 गोरखपुर

भाग-2, प्रारूप-4 (ग)

166

उप निबन्धक कार्यालय-गोला की क्षेत्राधिकारिता के विभिन्न भागों (अर्धनगरीय/ग्रामीण क्षेत्र) (वर्णानुक्रम में), की कृषि भूमियों की न्यूनतम दरें प्रतिहेक्टेयर (लाख रुपये में)

कृषक भूमि की दरें प्रति हेक्टेयर (लाख रु० में)

क्रम सं०	प्रारूप-1 में आवंटित किया गया बी-कोड	मोहल्ले या राजस्व ग्राम का नाम	श्रेणी नगरीय, अर्धनगरीय या ग्रामीण	सड़क पर स्थिति भूमि												अन्यत्र अवस्थित कृषि भूमि की दरें			
				राष्ट्रीय/प्रान्तीय राजमार्ग के किनारे अवस्थित कृषि भूमि की दरें				जनपदीय मार्ग के किनारे अवस्थित कृषि भूमि की दरें				सम्पर्क व अन्य मार्ग के किनारे अवस्थित कृषि भूमि की दरें							
				0.00 से 0.045 हे० तक	0.045 हे० से अधिक 0.101 हे० तक	0.101 हे० से अधिक 0.202 हे० तक	0.202 हे० से अधिक	0.00 से 0.045 हे० तक	0.045 हे० से अधिक 0.101 हे० तक	0.101 हे० से अधिक 0.202 हे० तक	0.202 हे० से अधिक	0.00 से 0.045 हे० तक	0.045 हे० से अधिक 0.101 हे० तक	0.101 हे० से अधिक 0.202 हे० तक	0.202 हे० से अधिक	0.00 से 0.045 हे० तक	0.045 हे० से अधिक 0.101 हे० तक	0.101 हे० से अधिक 0.202 हे० तक	0.202 हे० से अधिक
1	0001	अहिराना	अर्धनगरीय	850	194	166	158	800	173	152	145	790	166	145	138	510	117	104	90
2	1001	औराडीह	ग्रामीण क्षेत्र	-	-	-	-	180	77	67	58	170	72	61	55	140	59	44	38
3	1002	अहिरीली	ग्रामीण क्षेत्र	450	96	90	77	380	86	79	72	350	79	72	66	250	66	53	47
4	1003	अजयपुरा	ग्रामीण क्षेत्र	-	-	-	-	-	-	-	-	43	20	15	12	40	18	12	10
5	1004	आच्छेडीह	ग्रामीण क्षेत्र	-	-	-	-	180	77	67	58	170	72	61	55	140	59	44	38
6	1005	ओझीली	ग्रामीण क्षेत्र	450	96	90	77	380	86	79	72	350	79	72	66	250	66	53	47
7	1006	अतरौरा	ग्रामीण क्षेत्र	900	302	245	187	850	288	221	159	750	262	207	152	400	221	193	138
8	1007	अकबराबाद	ग्रामीण क्षेत्र	-	-	-	-	180	77	67	58	170	72	61	55	140	59	44	38
9	1008	अकोल्हा	ग्रामीण क्षेत्र	-	-	-	-	180	77	67	58	170	72	61	55	140	59	44	38
10	1009	अटौली	ग्रामीण क्षेत्र	-	-	-	-	180	77	67	58	170	72	61	55	140	59	44	38
11	1010	अवरुस	ग्रामीण क्षेत्र	-	-	-	-	180	77	67	58	170	72	61	55	140	59	44	38
12	1011	अमदेवा बुजुर्ग	ग्रामीण क्षेत्र	-	-	-	-	320	99	86	72	300	92	79	66	210	66	60	51
13	1012	अमोड़ा	ग्रामीण क्षेत्र	550	131	102	83	510	113	92	72	440	106	86	72	310	79	66	47
14	1013	अरांव जगदीश	ग्रामीण क्षेत्र	-	-	-	-	280	99	86	79	260	92	86	72	185	72	60	47
15	1014	अरांव करन	ग्रामीण क्षेत्र	-	-	-	-	180	77	67	58	170	72	61	55	140	59	44	38
16	1015	अमौली मु०	ग्रामीण क्षेत्र	-	-	-	-	180	77	67	58	170	72	61	55	140	59	44	38
17	1016	अल्लिपुर	ग्रामीण क्षेत्र	-	-	-	-	180	77	67	58	170	72	61	55	140	59	44	38
18	1017	अल्हयारपुर	ग्रामीण क्षेत्र	-	-	-	-	180	77	67	58	170	72	61	55	140	59	44	38
19	1018	अलावलपुर	ग्रामीण क्षेत्र	-	-	-	-	180	77	67	58	170	72	61	55	140	59	44	38
20	1019	अनरा कोल	ग्रामीण क्षेत्र	-	-	-	-	180	77	67	58	170	72	61	55	140	59	44	38
21	1020	अवस्थी	ग्रामीण क्षेत्र	-	-	-	-	180	77	67	58	170	72	61	55	140	59	44	38

उप निबन्धक
गोला-गोरखपुर

तहसीलदार
गोला, गोरखपुर

आयक महा निरीक्षक निबन्धक
गोरखपुर

अपर जिलाधिकारी (वि/रा)
गोरखपुर

क्रम सं०	प्रारूप-1 में आवंटित किया गया वी-कोड	मोहल्ले या राजस्व ग्राम का नाम	श्रेणी नगरीय, अर्धनगरीय या ग्रामीण	सड़क पर स्थिति भूमि												अन्यत्र अवस्थित कृषि भूमि की दरें			
				राष्ट्रीय/प्रान्तीय राजमार्ग के किनारे अवस्थित कृषि भूमि की दरें				जनपदीय मार्ग के किनारे अवस्थित कृषि भूमि की दरें				सम्पर्क व अन्य मार्ग के किनारे अवस्थित कृषि भूमि की दरें				अन्यत्र अवस्थित कृषि भूमि की दरें			
				0.00 से 0.045 हे० तक	0.045 हे० से अधिक 0.101 हे० तक	0.101 हे० से अधिक 0.202 हे० तक	0.202 हे० से अधिक	0.00 से 0.045 हे० तक	0.045 हे० से अधिक 0.101 हे० तक	0.101 हे० से अधिक 0.202 हे० तक	0.202 हे० से अधिक	0.00 से 0.045 हे० तक	0.045 हे० से अधिक 0.101 हे० तक	0.101 हे० से अधिक 0.202 हे० तक	0.202 हे० से अधिक	0.00 से 0.045 हे० तक	0.045 हे० से अधिक 0.101 हे० तक	0.101 हे० से अधिक 0.202 हे० तक	0.202 हे० से अधिक
22	1021	अहिरीली	ग्रामीण क्षेत्र	-	-	-	-	180	77	67	58	170	72	61	55	140	59	44	38
23	1022	अहिरीली	ग्रामीण क्षेत्र	-	-	-	-	180	77	67	58	170	72	61	55	140	59	44	38
24	1023	अहिरीली	ग्रामीण क्षेत्र	-	-	-	-	180	77	67	58	170	72	61	55	140	59	44	38
25	1024	आनन्दगढ़	ग्रामीण क्षेत्र	-	-	-	-	240	97	89	72	230	90	82	66	180	63	60	47
26	1025	आशानन्दपुर	ग्रामीण क्षेत्र	-	-	-	-	280	95	87	66	240	92	69	62	190	66	60	44
27	1026	आशिकरीजा	ग्रामीण क्षेत्र	-	-	-	-	320	92	86	81	260	90	78	64	210	63	58	46
28	1027	अठसीया	ग्रामीण क्षेत्र	-	-	-	-	180	77	67	58	170	72	61	55	140	59	44	38
29	1028	इटीरा खुर्द	ग्रामीण क्षेत्र	-	-	-	-	320	92	86	81	260	90	78	64	210	63	58	46
30	1029	इटीरा बुजुर्ग	ग्रामीण क्षेत्र	-	-	-	-	320	92	86	81	260	90	78	64	210	63	58	46
31	1030	इटीरा उर्फ प्रेमगढ़	ग्रामीण क्षेत्र	-	-	-	-	180	77	67	58	170	72	61	55	140	59	44	38
32	0002	उत्तरी चौरा	अर्धनगरीय	850	194	166	158	750	173	152	145	700	166	159	138	510	117	104	83
33	1031	उदईपुर	ग्रामीण क्षेत्र	380	94	85	80	360	85	77	71	350	79	72	66	250	66	61	46
34	1032	उनीली	ग्रामीण क्षेत्र	380	124	110	96	370	108	99	87	330	102	90	81	260	72	64	59
35	1033	उरुवा	ग्रामीण क्षेत्र	700	173	158	122	610	152	138	117	500	145	131	106	380	110	97	75
36	1034	ऊँचागाँव	ग्रामीण क्षेत्र	-	-	-	-	180	77	67	58	170	72	61	55	140	59	44	38
37	1035	उसरी	ग्रामीण क्षेत्र	400	105	90	80	320	77	67	58	260	72	61	55	180	59	44	38
38	1036	उसका	ग्रामीण क्षेत्र	-	-	-	-	180	77	67	58	170	72	61	55	140	59	44	38
39	0003	कुम्हार टोला घोबी	अर्धनगरीय	850	194	166	158	830	173	152	145	790	166	145	138	580	117	104	83
40	0004	कुजरीटी	अर्धनगरीय	850	194	166	158	830	173	152	145	790	166	145	138	510	117	104	83
41	0005	कुजरीटी	अर्धनगरीय	850	194	166	158	830	173	152	145	790	166	145	138	510	117	104	83
42	0029	कसाब टोला	अर्धनगरीय	1120	302	266	166	1050	276	228	145	900	255	225	138	630	186	152	97
43	1037	कुकुरहाँ	ग्रामीण क्षेत्र	360	103	94	83	280	92	90	69	260	79	72	63	210	66	58	47
44	1038	कुड़ही	ग्रामीण क्षेत्र	-	-	-	-	180	77	67	58	170	72	61	55	140	59	44	38
45	1039	कुनवार बाबू	ग्रामीण क्षेत्र	-	-	-	-	180	77	67	58	170	72	61	55	140	59	44	38
46	1040	कुनवार राजा	ग्रामीण क्षेत्र	-	-	-	-	180	77	67	58	170	72	61	55	140	59	44	38
47	1041	किशुनपुर	ग्रामीण क्षेत्र	360	103	94	83	280	92	86	81	260	90	78	64	210	63	58	44
48	1042	किशुनपुर	ग्रामीण क्षेत्र	620	173	158	122	600	152	138	110	550	145	124	110	420	110	91	75

ए० पी० मिश्रा
उप-निबन्धक
मोला-गोरखपुर

सहसंचालक
मोला-गोरखपुर

सहायक संचालक
गोरखपुर

अपर जिलाधिकारी (वि/रा)
गोरखपुर

क्रम सं०	प्रारूप-1 में आवंटित किया गया बी-कोड	मोहल्ले या राजस्व ग्राम का नाम	श्रेणी नगरीय, अर्धनगरीय या ग्रामीण	सड़क पर स्थिति भूमि										अन्यत्र अवस्थित कृषि भूमि की दरें					
				राष्ट्रीय/प्रान्तीय राजमार्ग के किनारे अवस्थित कृषि भूमि की दरें				जनपदीय मार्ग के किनारे अवस्थित कृषि भूमि की दरें				सम्पर्क व अन्य मार्ग के किनारे अवस्थित कृषि भूमि की दरें							
				0.00 से 0.045 हे० तक	0.045 हे० से अधिक 0.101 हे० तक	0.101 हे० से अधिक 0.202 हे० तक	0.202 हे० से अधिक	0.00 से 0.045 हेक्टेयर तक	0.045 हे० से अधिक 0.101 हे० तक	0.101 हे० से अधिक 0.202 हे० तक	0.202 हे० से अधिक	0.00 से 0.045 हेक्टेयर तक	0.045 हे० से अधिक 0.101 हे० तक	0.101 हे० से अधिक 0.202 हे० तक	0.202 हे० से अधिक	0.00 से 0.045 हेक्टेयर तक	0.045 हे० से अधिक 0.101 हे० तक	0.101 हे० से अधिक 0.202 हे० तक	0.202 हे० से अधिक
49	1043	कुरावल खुर्द	ग्रामीण क्षेत्र	-	-	-	-	280	92	86	81	260	90	78	64	210	63	58	44
50	1044	कुरावल बुजुर्ग	ग्रामीण क्षेत्र	-	-	-	-	280	92	86	81	260	90	78	64	210	63	58	44
51	1045	कुरौली	ग्रामीण क्षेत्र	-	-	-	-	250	92	83	70	240	86	77	64	185	61	56	44
52	1046	कुशल देईया	ग्रामीण क्षेत्र	-	-	-	-	320	92	86	81	260	86	75	63	210	63	58	44
53	1047	कुशहॉ	ग्रामीण क्षेत्र	-	-	-	-	180	77	67	58	170	72	61	55	140	59	44	38
54	1048	केशवापार	ग्रामीण क्षेत्र	-	-	-	-	180	77	67	58	170	72	61	55	140	59	44	38
55	1049	कैथौली	ग्रामीण क्षेत्र	-	-	-	-	180	77	67	58	170	72	61	55	140	59	44	38
56	1050	ककरहीं	ग्रामीण क्षेत्र	330	110	97	73	280	92	86	81	260	90	78	64	210	63	58	44
57	1051	ककरहीं	ग्रामीण क्षेत्र	330	110	97	73	280	92	86	81	260	90	78	64	210	63	58	44
58	1052	कटया	ग्रामीण क्षेत्र	-	-	-	-	180	77	67	58	170	72	61	55	140	59	44	38
59	1053	करौंदी	ग्रामीण क्षेत्र	-	-	-	-	180	77	67	58	170	72	61	55	140	59	44	38
60	1054	कस्बाखटिक	ग्रामीण क्षेत्र	-	-	-	-	180	77	67	58	170	72	61	55	140	59	44	38
61	1055	कस्बा तेली	ग्रामीण क्षेत्र	-	-	-	-	180	77	67	58	170	72	61	55	140	59	44	38
62	1056	कस्बा हसन	ग्रामीण क्षेत्र	-	-	-	-	280	92	86	81	260	90	78	64	210	63	58	46
63	1057	काठ बुजुर्ग	ग्रामीण क्षेत्र	-	-	-	-	180	77	67	58	170	72	61	55	140	59	44	38
64	1058	कादमपुर	ग्रामीण क्षेत्र	-	-	-	-	180	77	67	58	170	72	61	55	140	59	44	38
65	1059	कारोकान उर्फ बाराणगर मु०	ग्रामीण क्षेत्र	-	-	-	-	250	95	87	66	240	92	83	70	190	66	60	44
66	1060	काल्हीपार	ग्रामीण क्षेत्र	-	-	-	-	180	77	67	58	170	72	61	55	140	59	44	38
67	1061	काशत काशीनायक	ग्रामीण क्षेत्र	-	-	-	-	180	77	67	58	170	72	61	55	140	59	44	38
68	1062	काशत भवानीदत्त	ग्रामीण क्षेत्र	-	-	-	-	180	77	67	58	170	72	61	55	140	59	44	38
69	1063	काशत मिश्रीली	ग्रामीण क्षेत्र	-	-	-	-	180	77	67	58	170	72	61	55	140	59	44	38
70	1064	काशत सुबंश दूबे	ग्रामीण क्षेत्र	-	-	-	-	180	77	67	58	170	72	61	55	140	59	44	38
71	1065	कोटवा अबदानी	ग्रामीण क्षेत्र	-	-	-	-	180	77	67	58	170	72	61	55	140	59	44	38
72	1066	कोडर उर्फ बघोर	ग्रामीण क्षेत्र	-	-	-	-	180	77	67	58	170	72	61	55	140	59	44	38
73	1067	कोडरी बुजुर्ग	ग्रामीण क्षेत्र	-	-	-	-	180	77	67	58	170	72	61	55	140	59	44	38
74	1068	कौड़िया	ग्रामीण क्षेत्र	-	-	-	-	180	77	67	58	170	72	61	55	140	59	44	38
75	1069	कोटियाँ	ग्रामीण क्षेत्र	-	-	-	-	200	77	67	58	190	72	61	55	180	59	44	38

१० पी० मिश्रा
उप-निबन्धक
गोला-गोरखपुर

अपर जिलाधिकारी
गोरखपुर

अपर जिलाधिकारी
गोरखपुर

अपर जिलाधिकारी (वि/रा)
गोरखपुर

क्रम सं०	प्रारूप-1 में आवंटित किया गया बी-कोड	मोहल्ले या राजस्व ग्राम का नाम	श्रेणी नगरीय, अर्धनगरीय या ग्रामीण	सड़क पर स्थिति भूमि												अन्यत्र स्थित कृषि भूमि की दरें			
				राष्ट्रीय/प्रान्तीय राजमार्ग के किनारे अवस्थित कृषि भूमि की दरें				जनपदीय मार्ग के किनारे अवस्थित कृषि भूमि की दरें				सम्पर्क व अन्य मार्ग के किनारे अवस्थित कृषि भूमि की दरें							
				0.00 से 0.045 हे० तक	0.045 हे० से अधिक 0.101 हे० तक	0.101 हे० से अधिक 0.202 हे० तक	0.202 हे० से अधिक	0.00 से 0.045 हे० तक	0.045 हे० से अधिक 0.101 हे० तक	0.101 हे० से अधिक 0.202 हे० तक	0.202 हे० से अधिक	0.00 से 0.045 हे० तक	0.045 हे० से अधिक 0.101 हे० तक	0.101 हे० से अधिक 0.202 हे० तक	0.202 हे० से अधिक	0.00 से 0.045 हे० तक	0.045 हे० से अधिक 0.101 हे० तक	0.101 हे० से अधिक 0.202 हे० तक	0.202 हे० से अधिक
76	1070	कोटिया नायक	ग्रामीण क्षेत्र	-	-	-	-	180	77	67	58	170	72	61	55	140	59	44	38
77	1071	कोहड़ी बु०	ग्रामीण क्षेत्र	600	151	138	96	580	132	106	79	480	118	92	66	310	92	59	47
78	1072	कोहड़ी खुर्द	ग्रामीण क्षेत्र	400	94	85	79	380	85	76	70	340	79	72	66	250	66	61	46
79	1073	कोहरा बु०	ग्रामीण क्षेत्र	-	-	-	-	180	77	67	58	170	72	61	55	140	59	44	38
80	1074	कोहरा खुर्द	ग्रामीण क्षेत्र	-	-	-	-	180	77	67	58	170	72	61	55	140	59	44	38
81	1075	कोहारचक	ग्रामीण क्षेत्र	-	-	-	-	210	77	67	58	200	72	61	55	190	59	44	38
82	1076	कौवाडील	ग्रामीण क्षेत्र	-	-	-	-	250	95	87	66	240	92	83	70	190	66	60	44
83	1077	कोड़री	ग्रामीण क्षेत्र	-	-	-	-	180	77	67	58	170	72	61	55	140	59	44	38
84	1078	कोहना गोपालपुर मु०	ग्रामीण क्षेत्र	-	-	-	-	210	77	67	58	170	72	61	55	140	59	44	38
85	1079	कोहना गोपालपुर एहतमाली	ग्रामीण क्षेत्र	-	-	-	-	180	77	67	58	170	72	61	55	140	59	44	38
86	1080	कलानी	ग्रामीण क्षेत्र	-	-	-	-	240	97	89	72	230	90	82	66	185	63	60	47
87	1081	केशवपट्टी	ग्रामीण क्षेत्र	-	-	-	-	180	77	67	58	170	72	61	55	140	59	44	38
88	1082	कुकुरमुक्का	ग्रामीण क्षेत्र	-	-	-	-	180	77	67	58	170	72	61	55	140	59	44	38
89	1083	कुल्दवावारी	ग्रामीण क्षेत्र	-	-	-	-	180	77	67	58	170	72	61	55	140	59	44	38
90	1084	कुशमौना	ग्रामीण क्षेत्र	-	-	-	-	180	77	67	58	170	72	61	55	140	59	44	38
91	1085	करनपुरा	ग्रामीण क्षेत्र	-	-	-	-	180	77	67	58	170	72	61	55	140	59	44	38
92	1086	कल्यानपुर	ग्रामीण क्षेत्र	-	-	-	-	180	77	67	58	170	72	61	55	140	59	44	38
93	1087	कवितापुर	ग्रामीण क्षेत्र	-	-	-	-	180	77	67	58	170	72	61	55	140	59	44	38
94	1088	कोईली खाल	ग्रामीण क्षेत्र	-	-	-	-	180	77	67	58	170	72	61	55	140	59	44	38
95	1089	कोकटा	ग्रामीण क्षेत्र	400	94	85	80	380	85	77	71	350	79	72	66	250	66	61	46
96	1090	कोड़र नीलकण्ठ	ग्रामीण क्षेत्र	-	-	-	-	180	77	67	58	170	72	61	55	140	59	44	38
97	1091	कोड़र पाण्डेय	ग्रामीण क्षेत्र	-	-	-	-	180	77	67	58	170	72	61	55	140	59	44	38
98	1092	कोड़र तिवारी	ग्रामीण क्षेत्र	-	-	-	-	180	77	67	58	170	72	61	55	140	59	44	38
99	1093	कोड़री मुस्तिकल	ग्रामीण क्षेत्र	374	94	85	80	339	85	77	71	316	79	72	66	250	66	61	46
100	1094	कोड़री एहतमाली	ग्रामीण क्षेत्र	-	-	-	-	-	-	-	-	43	20	15	12	40	18	12	10
101	1095	कोल्हुआ	ग्रामीण क्षेत्र	-	-	-	-	250	95	87	66	240	92	69	62	190	66	60	44
102	1096	कोलखास मु०	ग्रामीण क्षेत्र	-	-	-	-	180	77	67	58	170	72	61	55	140	59	44	38

ए० पी० मिश्रा
उप-निबंधक
गोरखपुर

महसिलदार
गोरखपुर

गोरखपुर

अपर जिलाधिकारी (वि/रा)
गोरखपुर

क्रम सं०	प्रारूप-1 में दर्शाए गए किया गया वी-कोड	मोहल्ले या राजस्व ग्राम का नाम	श्रेणी नगरीय, अर्धनगरीय या ग्रामीण	सड़क पर स्थिति भूमि												अन्यत्र अवस्थित कृषि भूमि की दरें					
				राष्ट्रीय/प्रान्तीय राजमार्ग के किनारे अवस्थित कृषि भूमि की दरें				जनपदीय मार्ग के किनारे अवस्थित कृषि भूमि की दरें				सम्पर्क व अन्य मार्ग के किनारे अवस्थित कृषि भूमि की दरें				0.00 से 0.045 हे० तक	0.045 हे० से अधिक 0.101 हे० तक	0.101 हे० से अधिक 0.202 हे० तक	0.202 हे० से अधिक		
				0.00 से 0.045 हे० तक	0.045 हे० से अधिक 0.101 हे० तक	0.101 हे० से अधिक 0.202 हे० तक	0.202 हे० से अधिक	0.00 से 0.045 हे० तक	0.045 हे० से अधिक 0.101 हे० तक	0.101 हे० से अधिक 0.202 हे० तक	0.202 हे० से अधिक	0.00 से 0.045 हे० तक	0.045 हे० से अधिक 0.101 हे० तक	0.101 हे० से अधिक 0.202 हे० तक	0.202 हे० से अधिक						
103	1097	कुन्डा	ग्रामीण क्षेत्र	-	-	-	-	-	-	-	-	-	-	43	20	15	12	40	18	12	10
104	1098	कोहराभावर	ग्रामीण क्षेत्र	-	-	-	-	180	77	67	58	170	72	61	55	140	59	44	38		
105	1099	कटहा झाड़ी	ग्रामीण क्षेत्र	-	-	-	-	180	77	67	58	170	72	61	55	140	59	44	38		
106	1100	कृपालपुर	ग्रामीण क्षेत्र	-	-	-	-	-	-	-	-	-	-	43	20	15	12	40	18	12	10
107	1101	कंसासुर	ग्रामीण क्षेत्र	-	-	-	-	180	77	67	58	170	72	61	55	140	59	44	38		
108	1102	कोटिया निरंजन	ग्रामीण क्षेत्र	-	-	-	-	-	-	-	-	-	-	43	20	15	12	40	18	12	10
109	1103	कोटिया दीपशाह	ग्रामीण क्षेत्र	-	-	-	-	-	-	-	-	-	-	43	20	15	12	40	18	12	10
110	1104	कल्यानपुर	ग्रामीण क्षेत्र	840	360	240	140	780	240	116	120	684	222	180	108	520	180	150	96		
111	1105	कृतपुरा	ग्रामीण क्षेत्र	1070	360	240	140	850	276	248	138	680	248	235	124	520	186	166	97		
112	1106	कुराव	ग्रामीण क्षेत्र	816	240	180	120	636	216	168	108	612	158	144	96	440	144	120	84		
113	1107	कोलखास	ग्रामीण क्षेत्र	-	-	-	-	-	-	-	-	-	-	43	20	15	12	40	18	12	10
114	1108	कटघरा	ग्रामीण क्षेत्र	-	-	-	-	180	77	67	58	170	72	61	55	140	59	44	38		
115	0006	खटिकाना	अर्धनगरीय	850	194	166	158	790	173	152	145	730	166	145	138	500	117	104	83		
116	0007	खटिक टोला	अर्धनगरीय	850	194	166	158	790	173	152	145	730	166	145	138	500	117	104	83		
117	0030	खटिक टोला	अर्धनगरीय	1120	302	266	166	1050	276	228	145	900	255	228	138	630	186	152	97		
118	1109	खाबीपुर	ग्रामीण क्षेत्र	-	-	-	-	180	77	67	58	170	72	61	55	140	59	44	38		
119	1110	खखाईज खोर	ग्रामीण क्षेत्र	-	-	-	-	180	77	67	58	170	72	61	55	140	59	44	38		
120	1111	खदरा	ग्रामीण क्षेत्र	-	-	-	-	210	77	67	58	190	72	61	55	150	59	44	38		
121	1112	खरगपट्टी	ग्रामीण क्षेत्र	450	94	85	80	400	85	77	71	350	79	72	66	200	55	51	46		
122	1113	खुटहनखास	ग्रामीण क्षेत्र	-	-	-	-	180	77	67	58	170	72	61	55	140	59	44	38		
123	1114	खरपार	ग्रामीण क्षेत्र	430	124	110	96	400	86	82	77	380	82	72	66	310	72	59	46		
124	1115	खोंडरा	ग्रामीण क्षेत्र	-	-	-	-	180	77	67	58	170	72	61	55	140	59	44	38		
125	1116	खोपापार	ग्रामीण क्षेत्र	-	-	-	-	250	95	87	66	240	92	69	62	190	66	60	44		
126	1117	खिरकिटा दूबे	ग्रामीण क्षेत्र	-	-	-	-	180	77	67	58	170	72	61	55	140	59	44	38		
127	1118	खिरकिटा दीगर	ग्रामीण क्षेत्र	-	-	-	-	180	77	67	58	170	72	61	55	140	59	44	38		
128	1119	खजुरी गोंसाई	ग्रामीण क्षेत्र	300	101	92	76	240	89	82	69	230	77	61	47	185	63	47	44		
129	1120	खजुरी पाण्डेय	ग्रामीण क्षेत्र	300	90	80	70	200	77	67	58	190	72	61	55	190	59	44	38		

ए० पी० मिश्रा
उप-निबन्धक

मोहल्ले

शायद
गोरखपुर

अपर जिलाधिकारी (वि/रा)
गोरखपुर

क्रम सं०	प्रारूप-1 में अर्जित किया गया वी-कोड	मोहल्ले या राजस्व ग्राम का नाम	श्रेणी नगरीय, अर्धनगरीय या ग्रामीण	सड़क पर स्थिति भूमि												अन्य अवस्थित कृषि भूमि की दरें			
				राष्ट्रीय/प्रान्तीय राजमार्ग के किनारे अवस्थित कृषि भूमि की दरें				जनपदीय मार्ग के किनारे अवस्थित कृषि भूमि की दरें				सम्पर्क व अन्य मार्ग के किनारे अवस्थित कृषि भूमि की दरें							
				0.00 से 0.045 हे० तक	0.045 हे० से अधिक 0.101 हे० तक	0.101 हे० से अधिक 0.202 हे० तक	0.202 हे० से अधिक	0.00 से 0.045 हेक्टेयर तक	0.045 हे० से अधिक 0.101 हे० तक	0.101 हे० से अधिक 0.202 हे० तक	0.202 हे० से अधिक	0.00 से 0.045 हेक्टेयर तक	0.045 हे० से अधिक 0.101 हे० तक	0.101 हे० से अधिक 0.202 हे० तक	0.202 हे० से अधिक	0.00 से 0.045 हेक्टेयर तक	0.045 हे० से अधिक 0.101 हे० तक	0.101 हे० से अधिक 0.202 हे० तक	0.202 हे० से अधिक
130	1121	खंडेसरी मु०	ग्रामीण क्षेत्र	400	103	89	76	380	95	82	70	350	92	79	66	220	61	59	46
131	1122	खंडेसरी एह०	ग्रामीण क्षेत्र	400	103	89	76	380	95	82	70	350	92	79	66	250	61	59	46
132	1123	खुददीचक	ग्रामीण क्षेत्र	-	-	-	-	-	-	-	-	43	20	15	12	40	18	12	10
133	1124	खोहिया पट्टी	ग्रामीण क्षेत्र	-	-	-	-	180	77	67	58	170	72	61	55	140	59	44	38
134	1125	खैराटी	ग्रामीण क्षेत्र	-	-	-	-	-	-	-	-	43	20	15	12	40	18	12	10
135	1126	खुटमार मु०	ग्रामीण क्षेत्र	-	-	-	-	180	77	67	58	170	72	61	55	140	59	44	38
136	1127	खुटमार एह०	ग्रामीण क्षेत्र	-	-	-	-	180	77	67	58	170	72	61	55	140	59	44	38
137	1128	गउरा	ग्रामीण क्षेत्र	-	-	-	-	180	92	83	70	170	86	77	64	140	61	56	44
138	1129	गजपुर	ग्रामीण क्षेत्र	-	-	-	-	250	77	67	58	240	72	61	55	185	59	44	38
139	1130	गिघौवा	ग्रामीण क्षेत्र	-	-	-	-	180	77	67	58	170	72	61	55	140	59	44	38
140	1131	गजबरी	ग्रामीण क्षेत्र	-	-	-	-	180	77	67	58	170	72	61	55	140	59	44	38
141	1132	गजहड़ा	ग्रामीण क्षेत्र	-	-	-	-	280	86	79	70	260	77	70	61	210	66	56	46
142	1133	गुदरचक	ग्रामीण क्षेत्र	-	-	-	-	180	77	67	58	170	72	61	55	140	59	44	38
143	1134	गेनुआडीह	ग्रामीण क्षेत्र	-	-	-	-	180	77	67	58	170	72	61	55	140	59	44	38
144	1135	गंगवल	ग्रामीण क्षेत्र	-	-	-	-	280	86	79	70	260	83	77	63	210	63	59	47
145	1136	गाजेगड़हा	ग्रामीण क्षेत्र	-	-	-	-	280	86	79	70	260	77	70	61	230	66	56	46
146	1137	गोड़सरी	ग्रामीण क्षेत्र	-	-	-	-	180	77	67	58	170	72	61	55	140	59	44	38
147	1138	गोपलापुर	ग्रामीण क्षेत्र	-	-	-	-	180	77	67	58	170	72	61	55	140	59	44	38
148	1139	गोपालपुर	ग्रामीण क्षेत्र	800	173	151	144	680	152	138	117	500	124	97	69	350	97	61	49
149	1140	गोलापार	ग्रामीण क्षेत्र	-	-	-	-	180	77	67	58	170	72	61	55	140	59	44	38
150	1141	गोलीपार	ग्रामीण क्षेत्र	-	-	-	-	180	77	67	58	170	72	61	55	140	59	44	38
151	1142	गोविन्दपुर	ग्रामीण क्षेत्र	-	-	-	-	280	86	79	70	260	77	70	61	210	66	56	46
152	1143	गौर खास	ग्रामीण क्षेत्र	-	-	-	-	250	92	77	64	240	86	69	62	200	61	56	44
153	1144	गौरपार	ग्रामीण क्षेत्र	-	-	-	-	180	77	67	58	170	72	61	55	140	59	44	38
154	1145	गरथौली	ग्रामीण क्षेत्र	-	-	-	-	790	173	152	124	730	159	145	117	520	152	143	94
155	1146	गढ़वा रामपुर	ग्रामीण क्षेत्र	380	96	90	84	360	85	77	70	350	79	72	66	250	66	61	46
156	1147	गायघाट	ग्रामीण क्षेत्र	230	92	85	72	210	77	67	58	190	72	61	55	140	59	44	38

ए० पी० मिश्रा
ज० नि०
...

सहस्र
...

...

अपर जिलाधिकारी (वि/स)
भैरखपुर

क्रम सं०	प्राकृतिक में आवंटित किया गया बी-कोड	मोहल्ले या राजस्व ग्राम का नाम	श्रेणी नगरीय, अर्धनगरीय या ग्रामीण	सड़क पर स्थिति भूमि												अन्यत्र अवस्थित कृषि भूमि की दरें				
				राष्ट्रीय/प्रान्तीय राजमार्ग के किनारे अवस्थित कृषि भूमि की दरें				जनपदीय मार्ग के किनारे अवस्थित कृषि भूमि की दरें				सम्पर्क व अन्य मार्ग के किनारे अवस्थित कृषि भूमि की दरें								
				0.00 से 0.045 हे० तक	0.045 हे० से अधिक 0.101 हे० तक	0.101 हे० से अधिक 0.202 हे० तक	0.202 हे० से अधिक	0.00 से 0.045 हे० तक	0.045 हे० से अधिक 0.101 हे० तक	0.101 हे० से अधिक 0.202 हे० तक	0.202 हे० से अधिक	0.00 से 0.045 हे० तक	0.045 हे० से अधिक 0.101 हे० तक	0.101 हे० से अधिक 0.202 हे० तक	0.202 हे० से अधिक	0.00 से 0.045 हे० तक	0.045 हे० से अधिक 0.101 हे० तक	0.101 हे० से अधिक 0.202 हे० तक	0.202 हे० से अधिक	
157	1148	गोरखपुरा	ग्रामीण क्षेत्र	-	-	-	-	-	-	-	-	-	43	20	15	12	40	18	12	10
158	1149	गोनहा	ग्रामीण क्षेत्र	-	-	-	-	-	-	-	-	-	43	20	15	12	40	18	12	10
159	1150	गोपलामार	ग्रामीण क्षेत्र	-	-	-	-	180	77	67	58	170	72	61	55	140	59	44	38	
160	1151	गोनघट	ग्रामीण क्षेत्र	-	-	-	-	-	-	-	-	-	43	20	15	12	40	18	12	10
161	1152	गहिराघाट	ग्रामीण क्षेत्र	-	-	-	-	180	77	67	58	170	72	61	55	140	59	44	38	
162	1153	घडारी	ग्रामीण क्षेत्र	-	-	-	-	180	77	67	58	170	72	61	55	140	59	44	38	
163	1154	धरावल	ग्रामीण क्षेत्र	-	-	-	-	180	77	67	58	170	72	61	55	140	59	44	38	
164	1155	धुचियारी	ग्रामीण क्षेत्र	570	151	138	96	540	108	87	70	430	102	81	66	310	72	59	46	
165	1156	घोधीबारी	ग्रामीण क्षेत्र	-	-	-	-	180	77	67	58	170	72	61	55	140	59	44	38	
166	1157	घोड़ालोटन	ग्रामीण क्षेत्र	-	-	-	-	180	77	67	58	170	72	61	55	140	59	44	38	
167	1158	घोंसी	ग्रामीण क्षेत्र	-	-	-	-	180	77	67	58	170	72	61	55	140	59	44	38	
168	0031	चिल्लूपार	अर्धनगरीय	1120	252	222	138	1050	240	198	126	900	222	196	132	720	162	130	84	
169	1159	चकजलाल	ग्रामीण क्षेत्र	-	-	-	-	180	77	67	58	170	72	61	55	140	59	44	38	
170	1160	चकमहेशपुर	ग्रामीण क्षेत्र	-	-	-	-	180	77	67	58	170	72	61	55	140	59	44	38	
171	1161	चकखाजे खीर	ग्रामीण क्षेत्र	-	-	-	-	180	77	67	58	170	72	61	55	140	59	44	38	
172	1162	चक मुहम्मद सालेह	ग्रामीण क्षेत्र	-	-	-	-	280	92	86	81	260	90	78	64	210	63	58	46	
173	1163	चक रूपैया	ग्रामीण क्षेत्र	-	-	-	-	180	77	67	58	170	72	61	55	140	59	44	38	
174	1164	चक बलीद	ग्रामीण क्षेत्र	-	-	-	-	180	77	67	58	170	72	61	55	140	59	44	38	
175	1165	चिकनिया	ग्रामीण क्षेत्र	750	317	252	115	700	290	228	166	650	317	214	152	380	214	179	131	
176	1166	चक बाम्ही	ग्रामीण क्षेत्र	-	-	-	-	180	77	67	58	170	72	61	55	140	59	44	38	
177	1167	चकसरया	ग्रामीण क्षेत्र	-	-	-	-	180	77	67	58	170	72	61	55	140	59	44	38	
178	1168	चक रामचरन	ग्रामीण क्षेत्र	-	-	-	-	180	77	67	58	170	72	61	55	140	59	44	38	
179	1169	चचाईराम	ग्रामीण क्षेत्र	570	158	144	101	510	108	87	64	430	95	79	66	310	72	59	46	
180	1170	चड़ेरिया	ग्रामीण क्षेत्र	-	-	-	-	180	77	67	58	170	72	61	55	140	59	44	38	
181	1171	चन्दौली	ग्रामीण क्षेत्र	400	144	122	108	350	104	94	83	330	97	90	83	280	75	69	61	
182	1172	चिरवलिया खुर्द	ग्रामीण क्षेत्र	-	-	-	-	180	77	67	58	170	72	61	55	140	59	44	38	
183	1173	चिरवलिया बु०	ग्रामीण क्षेत्र	-	-	-	-	180	77	67	58	170	72	61	55	140	59	44	38	

१० मी० मिश्रा
उप-निबंधक
मोला-गो

सहायक
गोरखपुर

सहायक
गोरखपुर

अपर जिलाधिकारी (वि/रा)
गोरखपुर

क्रम सं०	प्राकृत-1 में आवंटित किया गया वी-कोड	मोहल्ले या राजस्व ग्राम का नाम	श्रेणी नगरीय, अर्धनगरीय या ग्रामीण	सड़क पर स्थिति भूमि												अन्यत्र अवस्थित कृषि भूमि की दरें			
				राष्ट्रीय/प्रान्तीय राजमार्ग के किनारे अवस्थित कृषि भूमि की दरें				जनपदीय मार्ग के किनारे अवस्थित कृषि भूमि की दरें				सम्पर्क व अन्य मार्ग के किनारे अवस्थित कृषि भूमि की दरें							
				0.00 से 0.045 हे० तक	0.045 हे० से अधिक 0.101 हे० तक	0.101 हे० से अधिक 0.202 हे० तक	0.202 हे० से अधिक	0.00 से 0.045 हे० तक	0.045 हे० से अधिक 0.101 हे० तक	0.101 हे० से अधिक 0.202 हे० तक	0.202 हे० से अधिक	0.00 से 0.045 हे० तक	0.045 हे० से अधिक 0.101 हे० तक	0.101 हे० से अधिक 0.202 हे० तक	0.202 हे० से अधिक	0.00 से 0.045 हे० तक	0.045 हे० से अधिक 0.101 हे० तक	0.101 हे० से अधिक 0.202 हे० तक	0.202 हे० से अधिक
184	1174	चिलवा	ग्रामीण क्षेत्र	350	103	94	83	320	106	92	70	290	83	79	63	210	61	59	46
185	1175	चकियाँ	ग्रामीण क्षेत्र	-	-	-	-	180	77	67	58	170	72	61	55	140	59	44	38
186	1176	चिदठेपार	ग्रामीण क्षेत्र	-	-	-	-	180	77	67	58	170	72	61	55	140	59	44	38
187	1177	चकियाँ	ग्रामीण क्षेत्र	-	-	-	-	180	77	67	58	170	72	61	55	140	59	44	38
188	1178	चिरेया डाड़	ग्रामीण क्षेत्र	-	-	-	-	280	91	85	66	240	85	77	61	185	61	56	44
189	1179	चड़िहार	ग्रामीण क्षेत्र	-	-	-	-	180	77	67	58	170	72	61	55	140	59	44	38
190	1180	चुरामन पट्टी	ग्रामीण क्षेत्र	-	-	-	-	180	77	67	58	170	72	61	55	140	59	44	38
191	1181	चेरूआ	ग्रामीण क्षेत्र	-	-	-	-	180	77	67	58	170	72	61	55	140	59	44	38
192	1182	चाईपुर माफी	ग्रामीण क्षेत्र	-	-	-	-	180	77	67	58	170	72	61	55	140	59	44	38
193	1183	चाड़ी	ग्रामीण क्षेत्र	-	-	-	-	180	77	67	58	170	72	61	55	140	59	44	38
194	1184	चोड़र खास	ग्रामीण क्षेत्र	-	-	-	-	180	77	67	58	170	72	61	55	140	59	44	38
195	1185	चौकड़ी	ग्रामीण क्षेत्र	-	-	-	-	180	77	67	58	170	72	61	55	140	59	44	38
196	1186	चांदपार	ग्रामीण क्षेत्र	-	-	-	-	250	95	86	79	240	89	81	66	200	66	59	46
197	1187	चटौली	ग्रामीण क्षेत्र	-	-	-	-	180	77	67	58	170	72	61	55	140	59	44	38
198	1188	चिल्लूपार	ग्रामीण क्षेत्र	1120	302	266	166	1050	276	228	145	900	255	225	138	600	186	152	97
199	1189	चैनपुर	ग्रामीण क्षेत्र	-	-	-	-	420	91	87	64	400	83	78	61	310	61	56	44
200	1190	चाँतीसा	ग्रामीण क्षेत्र	600	168	144	108	480	156	138	108	408	144	132	102	330	102	90	72
201	1191	चौबौली	ग्रामीण क्षेत्र	-	-	-	-	180	77	67	58	170	72	61	55	140	59	44	38
202	1192	चवरिया	ग्रामीण क्षेत्र	-	-	-	-	180	77	67	58	170	72	61	55	140	59	44	38
203	0008	छोटी हरिजन टोला	अर्धनगरीय	850	194	166	158	790	173	152	145	730	166	145	138	510	117	104	83
204	0009	छोटी ब्यौरी मल्लाह टोली	अर्धनगरीय	850	194	166	158	790	173	152	145	730	166	145	138	580	117	104	83
205	1193	छितीना बुजुर्ग	ग्रामीण क्षेत्र	-	-	-	-	180	77	67	58	170	72	61	55	140	59	44	38
206	1194	छितीना बुजुर्ग	ग्रामीण क्षेत्र	-	-	-	-	180	77	67	58	170	72	61	55	140	59	44	38
207	1195	छितीना खुर्द	ग्रामीण क्षेत्र	-	-	-	-	180	77	67	58	170	72	61	55	140	59	44	38
208	1196	छिबरचक	ग्रामीण क्षेत्र	-	-	-	-	180	77	67	58	170	72	61	55	140	59	44	38
209	1197	छितुआपार	ग्रामीण क्षेत्र	-	-	-	-	180	77	67	58	170	72	61	55	140	59	44	38
210	1198	छितीना	ग्रामीण क्षेत्र	-	-	-	-	180	77	67	58	170	72	61	55	140	59	44	38

ए० पी० मिश्रा
उप-निबंधक
माला

सहस्र
पोला

अध्यक्ष महा...
बोरखपुर

अपर जिलाधिकारी (वि/रा)
गोरखपुर

क्रम सं०	प्रारूप-1 में आवंटित किया गया सी-कोड	मोहल्ले या राजस्व ग्राम का नाम	श्रेणी नगरीय, अर्धनगरीय या ग्रामीण	सड़क पर स्थिति भूमि												अन्यत्र अवस्थित कृषि भूमि की दरें			
				राष्ट्रीय/प्रान्तीय राजमार्ग के किनारे अवस्थित कृषि भूमि की दरें				जनपदीय मार्ग के किनारे अवस्थित कृषि भूमि की दरें				सम्पर्क व अन्य मार्ग के किनारे अवस्थित कृषि भूमि की दरें							
				0.00 से 0.045 हे० तक	0.045 हे० से अधिक 0.101 हे० तक	0.101 हे० से अधिक 0.202 हे० तक	0.202 हे० से अधिक	0.00 से 0.045 हे० तक	0.045 हे० से अधिक 0.101 हे० तक	0.101 हे० से अधिक 0.202 हे० तक	0.202 हे० से अधिक	0.00 से 0.045 हे० तक	0.045 हे० से अधिक 0.101 हे० तक	0.101 हे० से अधिक 0.202 हे० तक	0.202 हे० से अधिक	0.00 से 0.045 हे० तक	0.045 हे० से अधिक 0.101 हे० तक	0.101 हे० से अधिक 0.202 हे० तक	0.202 हे० से अधिक
211	1199	छपरा	ग्रामीण क्षेत्र	-	-	-	-	180	77	67	58	170	72	61	55	140	59	44	38
212	1200	छपरा	ग्रामीण क्षेत्र	-	-	-	-	180	77	67	58	170	72	61	55	140	59	44	38
213	1201	छपिया उमराव	ग्रामीण क्षेत्र	280	100	91	80	240	89	82	70	230	86	81	64	200	63	59	46
214	1202	छपिया	ग्रामीण क्षेत्र	-	-	-	-	320	77	67	58	260	72	61	55	160	59	44	38
215	1203	छपरा	ग्रामीण क्षेत्र	-	-	-	-	180	77	67	58	170	72	61	55	140	59	44	38
216	0010	जुज कुजरीटी	अर्धनगरीय	850	194	166	158	790	173	152	145	730	166	145	138	510	117	104	83
217	0011	जुल काली चौरा	अर्धनगरीय	850	194	166	158	790	173	152	145	730	166	145	138	510	117	104	83
218	0012	जील्हा टोला	अर्धनगरीय	850	194	166	158	790	173	152	145	730	166	145	138	510	117	104	83
219	1204	जगन्नाथपुर	ग्रामीण क्षेत्र	-	-	-	-	450	91	83	70	420	85	78	64	320	61	56	46
220	1205	जगदीशपुर	ग्रामीण क्षेत्र	-	-	-	-	280	91	85	70	260	85	78	64	210	61	56	46
221	1206	जगदीशपुर	ग्रामीण क्षेत्र	625	103	80	64	448	94	76	61	380	89	70	55	310	63	57	38
222	1207	जुगेशरा	ग्रामीण क्षेत्र	-	-	-	-	180	77	67	58	170	72	61	55	140	59	44	38
223	1208	जीवछीन	ग्रामीण क्षेत्र	-	-	-	-	180	77	67	58	170	72	61	55	140	59	44	38
224	1209	जिगनी बु०	ग्रामीण क्षेत्र	-	-	-	-	180	77	67	58	170	72	61	55	140	59	44	38
225	1210	जिगनी खुर्द	ग्रामीण क्षेत्र	-	-	-	-	180	77	67	58	170	72	61	55	140	59	44	38
226	1211	जाईपार	ग्रामीण क्षेत्र	750	202	173	137	740	179	159	127	730	166	145	117	450	122	106	83
227	1212	जगदीशपुर	ग्रामीण क्षेत्र	-	-	-	-	180	77	67	58	170	72	61	55	140	59	44	38
228	1213	जमीन शुक्ल	ग्रामीण क्षेत्र	-	-	-	-	180	77	67	58	170	72	61	55	140	59	44	38
229	1214	जैतपुर	ग्रामीण क्षेत्र	-	-	-	-	-	-	-	-	43	20	15	12	40	18	12	10
230	1215	जयराम कोल	ग्रामीण क्षेत्र	-	-	-	-	-	-	-	-	43	20	15	12	40	18	12	10
231	1216	जाईपार एह०	ग्रामीण क्षेत्र	-	-	-	-	-	-	-	-	43	20	15	12	40	18	12	10
232	1217	ज्ञानकोल	ग्रामीण क्षेत्र	-	-	-	-	-	-	-	-	43	20	15	12	40	18	12	10
233	1218	झरकटा	ग्रामीण क्षेत्र	-	-	-	-	280	91	85	70	260	85	78	63	210	61	56	46
234	1219	झुमिला	ग्रामीण क्षेत्र	450	121	96	77	400	108	87	70	360	102	82	63	310	72	59	46
235	1220	झाझा परसन	ग्रामीण क्षेत्र	-	-	-	-	-	-	-	-	43	20	15	12	40	18	12	10
236	1221	झाझाशिव	ग्रामीण क्षेत्र	-	-	-	-	-	-	-	-	43	20	15	12	40	18	12	10
237	1222	टड़वा सैदमाह	ग्रामीण क्षेत्र	-	-	-	-	180	77	67	58	170	72	61	55	140	59	44	38

ए० पी० मिश्रा
उप-निच-भक्त
गोला-गोरखपुर

गोला, गोरखपुर

अध्यक्ष
गोरखपुर

अपर जिलाधिकारी (वि/रा)
गोरखपुर

क्रम सं०	प्रारंभिक-1 में आवंटित किया गया सी-कोड	मोहल्ले या राजस्व ग्राम का नाम	श्रेणी नगरीय, अर्धनगरीय या ग्रामीण	सड़क पर स्थिति भूमि												अन्यत्र अवस्थित कृषि भूमि की दरें			
				राष्ट्रीय/प्रान्तीय राजमार्ग के किनारे अवस्थित कृषि भूमि की दरें				जनपदीय मार्ग के किनारे अवस्थित कृषि भूमि की दरें				सम्पर्क व अन्य मार्ग के किनारे अवस्थित कृषि भूमि की दरें							
				0.00 से 0.045 हे० तक	0.045 हे० से अधिक 0.101 हे० तक	0.101 हे० से अधिक 0.202 हे० तक	0.202 हे० से अधिक	0.00 से 0.045 हे० तक	0.045 हे० से अधिक 0.101 हे० तक	0.101 हे० से अधिक 0.202 हे० तक	0.202 हे० से अधिक	0.00 से 0.045 हे० तक	0.045 हे० से अधिक 0.101 हे० तक	0.101 हे० से अधिक 0.202 हे० तक	0.202 हे० से अधिक	0.00 से 0.045 हे० तक	0.045 हे० से अधिक 0.101 हे० तक	0.101 हे० से अधिक 0.202 हे० तक	0.202 हे० से अधिक
238	1223	टिकरी	ग्रामीण क्षेत्र	-	-	-	-	280	91	85	70	260	85	78	63	210	61	56	46
239	1224	टड़वा श्रीराम	ग्रामीण क्षेत्र	380	94	90	77	300	85	82	70	290	78	71	63	270	66	61	46
240	1225	टड़वा बहलीन	ग्रामीण क्षेत्र	380	94	90	77	300	85	82	70	290	78	71	63	270	66	61	46
241	1226	टांडी	ग्रामीण क्षेत्र	630	121	96	77	500	108	87	70	430	102	82	66	310	72	59	46
242	1227	टांडा	ग्रामीण क्षेत्र	-	-	-	-	250	91	85	64	240	85	78	61	190	61	59	44
243	0013	डिहवा	अर्धनगरीय	850	194	166	158	790	173	152	145	730	166	145	138	510	117	104	83
244	1228	डुमरी	ग्रामीण क्षेत्र	380	101	96	77	350	91	87	70	340	85	81	63	250	66	61	46
245	1229	डम्भरपुर उर्फ मसहा	ग्रामीण क्षेत्र	-	-	-	-	180	77	67	58	170	72	61	55	140	59	44	38
246	1230	डेहरीमार	ग्रामीण क्षेत्र	-	-	-	-	180	77	67	58	170	72	61	55	140	59	44	38
247	1231	इड़िया	ग्रामीण क्षेत्र	-	-	-	-	180	77	67	58	170	72	61	55	140	59	44	38
248	1232	डाड़ीखास	ग्रामीण क्षेत्र	350	101	94	77	280	91	85	70	260	85	79	63	210	61	56	46
249	1233	डिघवा बुजुर्ग	ग्रामीण क्षेत्र	-	-	-	-	180	77	67	58	170	72	61	55	140	59	44	38
250	1234	डिघवा खुर्द	ग्रामीण क्षेत्र	-	-	-	-	180	77	67	58	170	72	61	55	140	59	44	38
251	1235	डिघरूवा	ग्रामीण क्षेत्र	-	-	-	-	180	77	67	58	170	72	61	55	140	59	44	38
252	1236	डेरवा	ग्रामीण क्षेत्र	-	-	-	-	-	-	-	-	43	20	15	12	40	18	12	10
253	1237	डुमरी	ग्रामीण क्षेत्र	260	94	84	76	250	83	76	70	230	78	71	63	180	59	51	46
254	1238	ढकवार चक	ग्रामीण क्षेत्र	-	-	-	-	180	77	67	58	170	72	61	55	140	59	44	38
255	0014	तेलियाना कालीचौरा	अर्धनगरीय	850	194	166	158	790	173	152	145	730	166	145	138	510	117	104	83
256	0032	तिवारीपुर	अर्धनगरीय	1120	302	266	166	1050	276	228	145	900	255	225	138	620	186	152	97
257	1239	तरयापार	ग्रामीण क्षेत्र	-	-	-	-	250	90	86	64	240	86	76	61	185	61	56	44
258	1240	तुर्कबलिया	ग्रामीण क्षेत्र	380	94	90	77	360	82	76	70	350	79	71	63	210	66	61	46
259	1241	तालकासो	ग्रामीण क्षेत्र	-	-	-	-	180	77	67	58	170	72	61	55	140	59	44	38
260	1242	ताल नेनुआ	ग्रामीण क्षेत्र	-	-	-	-	180	77	67	58	170	72	61	55	140	59	44	38
261	1243	तिलसर	ग्रामीण क्षेत्र	-	-	-	-	280	92	85	70	260	86	78	64	210	61	56	46
262	1244	तीरागाँव	ग्रामीण क्षेत्र	-	-	-	-	180	77	67	58	170	72	61	55	140	59	44	38
263	1245	ताहिर चक	ग्रामीण क्षेत्र	-	-	-	-	180	77	67	58	170	72	61	55	140	59	44	38
264	1246	तुर्कबलिया	ग्रामीण क्षेत्र	-	-	-	-	180	77	67	58	170	72	61	55	140	59	44	38

ए० पी० मिश्रा
उप-निबंधक
मोहल्ला-गो...

तहसील
मोहल्ला...

उद्देश्यक मंत्री
गोरखपुर

अपर जिलाधिकारी (वि/रा)
गोरखपुर

क्रम सं०	प्रारूप-1 में आवंटित किया गया सी-कोड	मोहल्ले या राजस्व ग्राम का नाम	श्रेणी नगरीय, अर्धनगरीय या ग्रामीण	सड़क पर स्थिति भूमि												अन्यत्र अवस्थित कृषि भूमि की दरें			
				राष्ट्रीय/प्रान्तीय राजमार्ग के किनारे अवस्थित कृषि भूमि की दरें				जनपदीय मार्ग के किनारे अवस्थित कृषि भूमि की दरें				सम्पर्क व अन्य मार्ग के किनारे अवस्थित कृषि भूमि की दरें				अन्यत्र अवस्थित कृषि भूमि की दरें			
				0.00 से 0.045 हे० तक	0.045 हे० से अधिक 0.101 हे० तक	0.101 हे० से अधिक 0.202 हे० तक	0.202 हे० से अधिक	0.00 से 0.045 हे० तक	0.045 हे० से अधिक 0.101 हे० तक	0.101 हे० से अधिक 0.202 हे० तक	0.202 हे० से अधिक	0.00 से 0.045 हे० तक	0.045 हे० से अधिक 0.101 हे० तक	0.101 हे० से अधिक 0.202 हे० तक	0.202 हे० से अधिक	0.00 से 0.045 हे० तक	0.045 हे० से अधिक 0.101 हे० तक	0.101 हे० से अधिक 0.202 हे० तक	0.202 हे० से अधिक
265	1247	तिवारीपुर	ग्रामीण क्षेत्र	-	-	-	-	-	-	-	-	43	20	15	12	40	18	12	10
266	1248	तुलसीपुर	ग्रामीण क्षेत्र	-	-	-	-	180	77	67	58	170	72	61	55	140	59	44	38
267	1249	ताल सोनवह	ग्रामीण क्षेत्र	-	-	-	-	-	-	-	-	43	20	15	12	40	18	12	10
268	1250	ताल भगना	ग्रामीण क्षेत्र	-	-	-	-	180	77	67	58	170	72	61	55	140	59	44	38
269	1251	तीहा मोहम्मदपुर	ग्रामीण क्षेत्र	280	94	84	76	240	91	87	64	230	87	81	61	180	61	59	44
270	0015	धाना से पूरब मेन रोड	अर्धनगरीय	850	194	166	158	790	173	152	145	730	166	145	138	510	117	104	83
271	1252	धरुवाडीह	ग्रामीण क्षेत्र	-	-	-	-	180	77	67	58	170	72	61	55	140	59	44	38
272	0016	दलदरहा	अर्धनगरीय	850	194	166	158	790	173	152	145	730	166	145	138	580	117	104	83
273	0017	दलदरहा	अर्धनगरीय	850	194	166	158	790	173	152	145	730	166	145	138	580	117	104	83
274	1253	दुघरा	ग्रामीण क्षेत्र	-	-	-	-	250	91	85	64	240	85	78	61	185	61	56	44
275	1254	दुघवा	ग्रामीण क्षेत्र	-	-	-	-	180	77	67	58	170	72	61	55	140	59	44	38
276	1255	दुबरीपुरा	ग्रामीण क्षेत्र	-	-	-	-	180	77	67	58	170	72	61	55	140	59	44	38
277	1256	दुरुई	ग्रामीण क्षेत्र	-	-	-	-	250	91	85	64	240	85	78	61	185	61	56	44
278	1257	दुबौली	ग्रामीण क्षेत्र	-	-	-	-	280	92	85	70	260	87	78	64	185	61	56	46
279	1258	देईडीहा	ग्रामीण क्षेत्र	730	127	108	80	580	113	91	75	480	104	83	69	320	75	61	48
280	1259	दिलावरचक	ग्रामीण क्षेत्र	-	-	-	-	180	77	67	58	170	72	61	55	140	59	44	38
281	1260	देदापार	ग्रामीण क्षेत्र	-	-	-	-	180	77	67	58	170	72	61	55	140	59	44	38
282	1261	देवकली	ग्रामीण क्षेत्र	400	106	84	68	250	77	61	55	230	72	64	54	185	59	53	40
283	1262	देवकली	ग्रामीण क्षेत्र	620	121	96	77	420	108	86	69	390	104	87	77	310	72	59	46
284	1263	देवराजपार खुर्द	ग्रामीण क्षेत्र	-	-	-	-	280	92	86	81	260	86	75	63	210	63	58	46
285	1264	देवराजपार बु०	ग्रामीण क्षेत्र	-	-	-	-	280	92	86	81	260	86	75	63	210	63	58	46
286	1265	देवईपीपर एह०	ग्रामीण क्षेत्र	-	-	-	-	-	-	-	-	170	20	15	12	140	18	12	10
287	1266	देवईपीपर मु०	ग्रामीण क्षेत्र	-	-	-	-	180	77	67	58	170	72	61	55	140	59	44	38
288	1267	देवलापार	ग्रामीण क्षेत्र	-	-	-	-	180	77	67	58	170	72	61	55	140	59	44	38
289	1268	देवपार	ग्रामीण क्षेत्र	460	100	91	83	320	92	85	77	290	91	82	76	250	66	61	46
290	1269	देवारीबारी	ग्रामीण क्षेत्र	-	-	-	-	180	77	67	58	170	72	61	55	140	59	44	38
291	1270	दर्जीचक	ग्रामीण क्षेत्र	-	-	-	-	180	77	67	58	170	72	61	55	140	59	44	38

ए० पी० मिश्रा
उप-निबन्धक
गोला-गोरखपुर

गोला-गोरखपुर

गोरखपुर

अपर जिलाधिकारी (वि/रा)
गोरखपुर

क्रम सं०	प्रारूप-1 में अंकित किया गया पी-कोड	मोहल्ले या राजस्व ग्राम का नाम	श्रेणी नगरीय, अर्धनगरीय या ग्रामीण	सड़क पर स्थिति भूमि												अन्यत्र अवस्थित कृषि भूमि की दरें			
				राष्ट्रीय/प्रान्तीय राजमार्ग के किनारे अवस्थित कृषि भूमि की दरें				जनपदीय मार्ग के किनारे अवस्थित कृषि भूमि की दरें				सम्पर्क व अन्य मार्ग के किनारे अवस्थित कृषि भूमि की दरें							
				0.00 से 0.045 हे० तक	0.045 हे० से अधिक 0.101 हे० तक	0.101 हे० से अधिक 0.202 हे० तक	0.202 हे० से अधिक	0.00 से 0.045 हे० तक	0.045 हे० से अधिक 0.101 हे० तक	0.101 हे० से अधिक 0.202 हे० तक	0.202 हे० से अधिक	0.00 से 0.045 हे० तक	0.045 हे० से अधिक 0.101 हे० तक	0.101 हे० से अधिक 0.202 हे० तक	0.202 हे० से अधिक	0.00 से 0.045 हे० तक	0.045 हे० से अधिक 0.101 हे० तक	0.101 हे० से अधिक 0.202 हे० तक	0.202 हे० से अधिक
292	1271	ददरा	ग्रामीण क्षेत्र	-	-	-	-	180	77	67	58	170	72	61	55	140	59	44	38
293	1272	ददरा काश्त मटिहानी	ग्रामीण क्षेत्र	370	100	85	77	360	91	78	72	350	87	76	70	250	66	61	46
294	1273	दलुआ	ग्रामीण क्षेत्र	-	-	-	-	180	77	67	58	170	72	61	55	140	59	44	38
295	1274	देदापार	ग्रामीण क्षेत्र	-	-	-	-	180	77	67	58	170	72	61	55	140	59	44	38
296	1275	दोरम्हा	ग्रामीण क्षेत्र	-	-	-	-	180	77	67	58	170	72	61	55	140	59	44	38
297	1276	दीपगढ़	ग्रामीण क्षेत्र	-	-	-	-	180	77	67	58	170	72	61	55	140	59	44	38
298	1277	दुर्गापुर	ग्रामीण क्षेत्र	-	-	-	-	180	77	67	58	170	72	61	55	140	59	44	38
299	1278	ददरी मु०	ग्रामीण क्षेत्र	-	-	-	-	180	77	67	58	170	72	61	55	140	59	44	38
300	1279	दवनाडीह	ग्रामीण क्षेत्र	-	-	-	-	180	77	67	58	170	72	61	55	140	59	44	38
301	1280	हारिका पट्टी	ग्रामीण क्षेत्र	-	-	-	-	180	77	67	58	170	72	61	55	140	59	44	38
302	1281	दिसतौलिया एहतमाली	ग्रामीण क्षेत्र	-	-	-	-	-	-	-	-	43	20	15	12	40	18	12	10
303	1282	दिसतौलिया मु०	ग्रामीण क्षेत्र	-	-	-	-	-	-	-	-	43	20	15	12	40	18	12	10
304	0018	घोबी हट्टा	अर्धनगरीय	850	194	166	158	790	173	152	145	730	166	145	138	510	117	104	83
305	0033	धुनिया टोला	अर्धनगरीय	1120	302	268	166	1050	276	228	145	900	255	225	138	620	186	152	97
306	1283	धनरजपुर	ग्रामीण क्षेत्र	420	94	85	77	390	85	76	70	370	78	71	64	250	66	61	46
307	1284	धनराजपुर	ग्रामीण क्षेत्र	-	-	-	-	180	77	67	58	170	72	61	55	140	59	44	38
308	1285	धनाव	ग्रामीण क्षेत्र	420	94	85	77	390	85	76	70	370	78	71	64	250	66	61	46
309	1286	धुरीपुर	ग्रामीण क्षेत्र	-	-	-	-	180	77	67	58	170	72	61	55	140	59	44	38
310	1287	धुरियापार	ग्रामीण क्षेत्र	-	-	-	-	280	92	87	70	260	87	79	64	210	70	61	46
311	1288	धीरहरा	ग्रामीण क्षेत्र	-	-	-	-	180	77	67	58	170	72	61	55	140	59	44	38
312	1289	धीसहर उर्फ बेलवाभारी	ग्रामीण क्षेत्र	-	-	-	-	180	77	67	58	170	72	61	55	140	59	44	38
313	1290	धनीली	ग्रामीण क्षेत्र	350	121	96	77	250	108	87	70	230	102	82	64	180	72	59	46
314	1291	धरमपुर	ग्रामीण क्षेत्र	-	-	-	-	180	77	67	58	170	72	61	55	140	59	44	38
315	1292	धुधुरी	ग्रामीण क्षेत्र	-	-	-	-	180	77	67	58	170	72	61	55	140	59	44	38
316	1293	धोबीली	ग्रामीण क्षेत्र	-	-	-	-	180	77	67	58	170	72	61	55	140	59	44	38
317	0034	नददाक टोला	अर्धनगरीय	1120	302	266	166	1050	276	228	145	900	255	225	138	620	186	152	97
318	0035	नौसहरा	अर्धनगरीय	1120	302	266	166	1050	276	228	145	900	255	225	138	620	186	152	97

ए० पी० मिश्रा
उप-निबंधक
गोला-गोरखपुर

तहसील
गोला

अपर जिलाधिकारी (वि/रा)
गोरखपुर

अपर जिलाधिकारी (वि/रा)
गोरखपुर

क्रम सं०	प्रारूप-1 में आवंटित किया गया वी-कोड	मोहल्ले या राजस्व ग्राम का नाम	श्रेणी नगरीय, अर्धनगरीय या ग्रामीण	सड़क पर स्थिति भूमि												अन्यत्र अवस्थित कृषि भूमि की दरें			
				राष्ट्रीय/प्रान्तीय राजमार्ग के किनारे अवस्थित कृषि भूमि की दरें				जनपदीय मार्ग के किनारे अवस्थित कृषि भूमि की दरें				सम्पर्क व अन्य मार्ग के किनारे अवस्थित कृषि भूमि की दरें							
				0.00 से 0.045 हे० तक	0.045 हे० से अधिक 0.101 हे० तक	0.101 हे० से अधिक 0.202 हे० तक	0.202 हे० से अधिक	0.00 से 0.045 हे० तक	0.045 हे० से अधिक 0.101 हे० तक	0.101 हे० से अधिक 0.202 हे० तक	0.202 हे० से अधिक	0.00 से 0.045 हे० तक	0.045 हे० से अधिक 0.101 हे० तक	0.101 हे० से अधिक 0.202 हे० तक	0.202 हे० से अधिक	0.00 से 0.045 हे० तक	0.045 हे० से अधिक 0.101 हे० तक	0.101 हे० से अधिक 0.202 हे० तक	0.202 हे० से अधिक
319	0036	नई हनुमान गढ़ी	अर्धनगरीय	1120	302	266	166	1050	276	228	145	900	255	225	138	620	186	152	97
320	1294	नकटी	ग्रामीण क्षेत्र	-	-	-	-	180	77	67	58	170	72	61	55	140	59	44	38
321	1295	नकौझा	ग्रामीण क्षेत्र	-	-	-	-	280	110	97	83	260	101	90	76	210	75	63	55
322	1296	नगवा भगवान	ग्रामीण क्षेत्र	-	-	-	-	180	77	67	58	170	72	61	55	140	59	44	38
323	1297	नगवा प्रेम	ग्रामीण क्षेत्र	370	94	85	77	360	86	76	70	350	78	72	64	250	66	61	46
324	1298	नरायनपुर खुर्द	ग्रामीण क्षेत्र	-	-	-	-	180	77	67	58	170	72	61	55	140	59	44	38
325	1299	नरायनपुर बु०	ग्रामीण क्षेत्र	-	-	-	-	180	77	67	58	170	72	61	55	140	59	44	38
326	1300	नरोत्तमपुर	ग्रामीण क्षेत्र	-	-	-	-	180	77	67	58	170	72	61	55	140	59	44	38
327	1301	नरहन मु०	ग्रामीण क्षेत्र	-	-	-	-	180	77	67	58	170	72	61	55	140	59	44	38
328	1302	नहरन ए०	ग्रामीण क्षेत्र	-	-	-	-	180	77	67	58	170	72	61	55	140	59	44	38
329	1303	नवली	ग्रामीण क्षेत्र	-	-	-	-	280	91	85	70	260	85	78	64	210	61	56	46
330	1304	नुआंव	ग्रामीण क्षेत्र	420	94	84	77	390	85	78	70	370	78	71	63	250	66	61	46
331	1305	नसरुल्लाहपुर खुर्द	ग्रामीण क्षेत्र	-	-	-	-	180	77	67	58	170	72	61	55	140	59	44	38
332	1306	नसरुल्लाहपुर बुजुर्ग	ग्रामीण क्षेत्र	-	-	-	-	180	77	67	58	170	72	61	55	140	59	44	38
333	1307	नन्दू पिपरा	ग्रामीण क्षेत्र	330	101	94	73	280	91	85	64	240	85	78	61	180	61	59	44
334	1308	नीबीदूबे	ग्रामीण क्षेत्र	-	-	-	-	180	77	67	58	170	72	61	55	140	59	44	38
335	1309	नसीरपुर	ग्रामीण क्षेत्र	-	-	-	-	180	77	67	58	170	72	61	55	140	59	44	38
336	1310	नेवसा	ग्रामीण क्षेत्र	-	-	-	-	280	91	85	70	260	85	78	63	210	61	56	46
337	1311	नेवाइजपार	ग्रामीण क्षेत्र	-	-	-	-	180	77	67	58	170	72	61	55	140	59	44	38
338	1312	नेवादा	ग्रामीण क्षेत्र	-	-	-	-	180	77	67	58	170	72	61	55	140	59	44	38
339	1313	नेवादा	ग्रामीण क्षेत्र	-	-	-	-	250	97	90	81	240	87	81	64	180	64	59	46
340	1314	नेवादा	ग्रामीण क्षेत्र	575	110	96	83	437	89	82	74	380	86	79	66	310	79	72	53
341	1315	नेवास	ग्रामीण क्षेत्र	-	-	-	-	280	94	87	79	240	87	79	64	180	64	59	46
342	1316	नीबी तिला	ग्रामीण क्षेत्र	-	-	-	-	180	77	67	58	170	72	61	55	140	59	44	38
343	1317	नीबी सेनी	ग्रामीण क्षेत्र	-	-	-	-	180	77	67	58	170	72	61	55	140	59	44	38
344	1318	नचना	ग्रामीण क्षेत्र	-	-	-	-	180	77	67	58	170	72	61	55	140	59	44	38
345	1319	नदीवा	ग्रामीण क्षेत्र	-	-	-	-	240	91	87	63	230	83	81	61	180	61	59	44

ए० पी० मिश्रा
उप-निबन्धक
गोला-गोरखपुर

गोला-गोरखपुर

इशयक श्री अरवि निबन्धक
गोरखपुर

अपर जिलाधिकारी (वि/रा)
गोरखपुर

क्रम सं०	प्रारूप-1 में आवृत्त किया गया बी-कोड	मोहल्ले या राजस्व ग्राम का नाम	श्रेणी नगरीय, अर्धनगरीय या ग्रामीण	सड़क पर स्थिति												अन्यत्र अवस्थित कृषि भूमि की दरें			
				राष्ट्रीय/प्रान्तीय राजमार्ग के किनारे अवस्थित कृषि भूमि की दरें				जनपदीय मार्ग के किनारे अवस्थित कृषि भूमि की दरें				सम्पर्क व अन्य मार्ग के किनारे अवस्थित कृषि भूमि की दरें				0.00 से 0.045 हे० तक		0.045 हे० से अधिक	
				0.00 से 0.045 हे० तक	0.045 हे० से अधिक 0.101 हे० तक	0.101 हे० से अधिक 0.202 हे० तक	0.202 हे० से अधिक	0.00 से 0.045 हे० तक	0.045 हे० से अधिक 0.101 हे० तक	0.101 हे० से अधिक 0.202 हे० तक	0.202 हे० से अधिक	0.00 से 0.045 हे० तक	0.045 हे० से अधिक 0.101 हे० तक	0.101 हे० से अधिक 0.202 हे० तक	0.202 हे० से अधिक	0.00 से 0.045 हे० तक	0.045 हे० से अधिक 0.101 हे० तक	0.101 हे० से अधिक 0.202 हे० तक	0.202 हे० से अधिक
346	1320	नेतवार पट्टी मु०	ग्रामीण क्षेत्र	260	90	80	70	180	77	67	58	170	72	61	55	140	59	44	38
347	1321	नेतवार पट्टी एह०	ग्रामीण क्षेत्र	-	-	-	-	-	-	-	-	43	20	15	12	40	18	12	10
348	1322	नागपुर	ग्रामीण क्षेत्र	-	-	-	-	180	77	67	58	170	72	61	55	140	59	44	38
349	1323	नौहट्टा	ग्रामीण क्षेत्र	-	-	-	-	180	77	67	58	170	72	61	55	140	59	44	38
350	1324	नवलपुर	ग्रामीण क्षेत्र	-	-	-	-	180	77	67	58	170	72	61	55	140	59	44	38
351	1325	नीवी दूबे	ग्रामीण क्षेत्र	-	-	-	-	180	77	67	58	170	72	61	55	140	59	44	38
352	1326	नरहरपुर	ग्रामीण क्षेत्र	300	101	94	62	280	94	87	51	260	90	85	46	185	72	59	44
353	1327	नरहरपुर एह०	ग्रामीण क्षेत्र	-	-	-	-	-	-	-	-	43	20	15	12	40	18	12	10
354	1328	नरही	ग्रामीण क्षेत्र	-	-	-	-	-	-	-	-	43	20	15	12	40	18	12	10
355	1329	नरहन एहतमाली	ग्रामीण क्षेत्र	-	-	-	-	-	-	-	-	43	20	15	12	40	18	12	10
356	0019	पश्चिमी मल्लाह टोली	अर्धनगरीय	850	194	166	158	790	173	152	145	730	166	152	138	510	117	104	83
357	0020	पक्का घाट	अर्धनगरीय	850	194	166	158	790	173	152	145	730	166	152	138	510	117	104	83
358	0037	पुरानी हनुमान गढ़ी	अर्धनगरीय	1120	302	266	166	1050	276	228	145	900	255	225	138	620	186	152	97
359	0038	पंडितपुरा	अर्धनगरीय	1120	302	266	166	1050	276	228	145	900	255	225	138	620	186	152	97
360	0039	पुराना गोला मोहल्ला	अर्धनगरीय	1120	302	266	166	1050	276	228	145	900	255	225	138	620	186	152	97
361	1330	पटना मु०	ग्रामीण क्षेत्र	320	102	96	73	300	92	87	64	260	85	79	61	180	61	59	44
362	1331	पटना ए०	ग्रामीण क्षेत्र	300	102	96	73	280	92	87	64	240	85	79	61	180	61	59	44
363	1332	परसिया जदीद	ग्रामीण क्षेत्र	-	-	-	-	-	-	-	-	43	20	15	12	40	18	12	10
364	1333	परसिया तिवारी	ग्रामीण क्षेत्र	-	-	-	-	260	77	67	58	250	72	61	55	180	59	44	38
365	1334	पुरकर खुर्द	ग्रामीण क्षेत्र	-	-	-	-	250	91	85	64	240	85	81	61	180	61	59	44
366	1335	पुरकर बुजुर्ग	ग्रामीण क्षेत्र	-	-	-	-	250	91	85	64	240	85	81	61	180	61	59	44
367	1336	पैकौली अमानचक	ग्रामीण क्षेत्र	-	-	-	-	180	77	67	58	170	72	61	55	140	59	44	38
368	1337	पोहिला	ग्रामीण क्षेत्र	-	-	-	-	180	77	67	58	170	72	61	55	140	59	44	38
369	1338	पिड़हनी	ग्रामीण क्षेत्र	320	101	96	73	240	91	87	64	230	83	79	61	180	61	59	44
370	1339	पिपरझाडी	ग्रामीण क्षेत्र	-	-	-	-	180	77	67	58	170	72	61	55	140	59	44	38
371	1340	पौहरिया	ग्रामीण क्षेत्र	-	-	-	-	180	77	67	58	170	72	61	55	140	59	44	38
372	1341	परसिया भदवार	ग्रामीण क्षेत्र	-	-	-	-	-	-	-	-	43	20	15	12	40	18	12	10

ए० पी० मिश्रा
उप-निबंधक
गोला-गोरखपुर

गोला, गोरखपुर

गोरखपुर

अपर जिलाधिकारी (वि/रा)
गोरखपुर

क्रम सं०	प्रारूप-1 में अंकित किया गया सी-कोड	मोहल्ले या राजस्व ग्राम का नाम	श्रेणी नगरीय, अर्धनगरीय या ग्रामीण	सड़क पर स्थिति मूमि												अन्यत्र अवस्थित कृषि मूमि की दरें				
				राष्ट्रीय/प्रान्तीय राजमार्ग के किनारे अवस्थित कृषि मूमि की दरें				जनपदीय मार्ग के किनारे अवस्थित कृषि मूमि की दरें				सम्पर्क व अन्य मार्ग के किनारे अवस्थित कृषि मूमि की दरें				0.00 से 0.045 हे० तक		0.045 हे० से अधिक		
				0.00 से 0.045 हे० तक	0.045 हे० से अधिक 0.101 हे० तक	0.101 हे० से अधिक 0.202 हे० तक	0.202 हे० से अधिक	0.00 से 0.045 हे० तक	0.045 हे० से अधिक 0.101 हे० तक	0.101 हे० से अधिक 0.202 हे० तक	0.202 हे० से अधिक	0.00 से 0.045 हे० तक	0.045 हे० से अधिक 0.101 हे० तक	0.101 हे० से अधिक 0.202 हे० तक	0.202 हे० से अधिक	0.00 से 0.045 हे० तक	0.045 हे० से अधिक 0.101 हे० तक	0.101 हे० से अधिक 0.202 हे० तक	0.202 हे० से अधिक	
373	1342	परसिया मथमरवा	ग्रामीण क्षेत्र	-	-	-	-	-	-	-	-	-	43	20	15	12	40	18	12	10
374	1343	पूरी दूबे उर्फ कतलही	ग्रामीण क्षेत्र	410	107	84	79	390	89	78	66	370	86	76	63	310	79	66	53	
375	1344	पकड़ी	ग्रामीण क्षेत्र	-	-	-	-	180	77	67	58	170	72	61	55	140	59	44	38	
376	1345	पकड़ी	ग्रामीण क्षेत्र	-	-	-	-	180	77	67	58	170	72	61	55	140	59	44	38	
377	1346	पकड़ी	ग्रामीण क्षेत्र	-	-	-	-	280	90	79	66	240	79	74	63	210	63	59	46	
378	1347	पचपेड़वा	ग्रामीण क्षेत्र	-	-	-	-	180	77	67	58	170	72	61	55	140	59	44	38	
379	1348	पचौहा	ग्रामीण क्षेत्र	-	-	-	-	180	77	67	58	170	72	61	55	140	59	44	38	
380	1349	पठखौली	ग्रामीण क्षेत्र	-	-	-	-	180	77	67	58	170	72	61	55	140	59	44	38	
381	1350	पटौहा	ग्रामीण क्षेत्र	400	95	85	73	310	89	77	68	260	79	72	63	210	61	56	46	
382	1351	पड़ैनिया	ग्रामीण क्षेत्र	-	-	-	-	180	77	67	58	170	72	61	55	140	59	44	38	
383	1352	पड़री	ग्रामीण क्षेत्र	-	-	-	-	180	77	67	58	170	72	61	55	140	59	44	38	
384	1353	पड़ौली	ग्रामीण क्षेत्र	400	95	85	73	310	82	77	68	260	79	72	63	210	61	56	46	
385	1354	पड़ौली	ग्रामीण क्षेत्र	-	-	-	-	310	91	85	64	260	85	78	61	185	61	56	46	
386	1355	पड़ौतिया	ग्रामीण क्षेत्र	-	-	-	-	180	77	67	58	170	72	61	55	140	59	44	38	
387	1356	पतरा	ग्रामीण क्षेत्र	-	-	-	-	180	77	67	58	170	72	61	55	140	59	44	38	
388	1357	पदमलपार	ग्रामीण क्षेत्र	-	-	-	-	180	77	67	58	170	72	61	55	140	59	44	38	
389	1358	परनई उर्फ अर्जुनपुरा मु०	ग्रामीण क्षेत्र	440	121	109	96	370	108	98	87	350	102	86	79	270	72	66	59	
390	1359	परनई उर्फ अर्जुनपुरा एह०	ग्रामीण क्षेत्र	440	121	109	96	370	108	98	87	350	102	86	79	270	72	66	59	
391	1360	परसिया	ग्रामीण क्षेत्र	-	-	-	-	250	91	83	69	240	85	77	63	185	61	56	46	
392	1361	परसिया रावत	ग्रामीण क्षेत्र	-	-	-	-	250	91	85	70	240	83	77	63	180	61	56	46	
393	1362	परसिया शुक्ल	ग्रामीण क्षेत्र	-	-	-	-	180	77	67	58	170	72	61	55	140	59	44	38	
394	1363	परसिया निस्फीरांजा	ग्रामीण क्षेत्र	-	-	-	-	210	77	67	58	190	72	61	55	160	59	44	38	
395	1364	परसा उर्फ अलगहवा	ग्रामीण क्षेत्र	330	101	91	77	310	91	85	70	260	83	77	63	210	61	56	46	
396	1365	परसा बु०	ग्रामीण क्षेत्र	-	-	-	-	250	94	87	79	240	87	79	66	180	64	59	46	
397	1366	परसा खुर्द	ग्रामीण क्षेत्र	-	-	-	-	350	77	67	58	290	72	61	55	160	59	44	38	
398	1367	पिपरानन्दू	ग्रामीण क्षेत्र	-	-	-	-	250	94	87	79	240	87	79	66	180	64	59	46	
399	1368	पिपरपाठक	ग्रामीण क्षेत्र	380	91	85	77	360	85	76	70	350	77	70	63	250	66	61	46	

ए० पी० मिश्रा
उप-निबन्धक
गोला-गोरखपुर

तहसील
गोला

अपर जिलाधिकारी (वि/रा)
गोरखपुर

अपर जिलाधिकारी (वि/रा)
गोरखपुर

क्रम सं०	प्रारूप-1 में उद्घोषित किया गया वी-कोड	मोहल्ले या राजस्व ग्राम का नाम	श्रेणी नगरीय, अर्धनगरीय या ग्रामीण	सड़क पर स्थिति भूमि												अन्यत्र अवस्थित कृषि भूमि की दरें							
				राष्ट्रीय/प्रान्तीय राजमार्ग के किनारे अवस्थित कृषि भूमि की दरें				जनपदीय मार्ग के किनारे अवस्थित कृषि भूमि की दरें				सम्पर्क व अन्य मार्ग के किनारे अवस्थित कृषि भूमि की दरें				0.00 से 0.045 हे० तक		0.045 हे० से अधिक		0.101 हे० से अधिक		0.202 हे० से अधिक	
				0.00 से 0.045 हे० तक	0.045 हे० से अधिक 0.101 हे० तक	0.101 हे० से अधिक 0.202 हे० तक	0.202 हे० से अधिक	0.00 से 0.045 हे० तक	0.045 हे० से अधिक 0.101 हे० तक	0.101 हे० से अधिक 0.202 हे० तक	0.202 हे० से अधिक	0.00 से 0.045 हे० तक	0.045 हे० से अधिक 0.101 हे० तक	0.101 हे० से अधिक 0.202 हे० तक	0.202 हे० से अधिक	0.00 से 0.045 हे० तक	0.045 हे० से अधिक 0.101 हे० तक	0.101 हे० से अधिक 0.202 हे० तक	0.202 हे० से अधिक				
400	1369	पिपरी खुर्द	ग्रामीण क्षेत्र	-	-	-	-	180	77	67	58	170	72	61	55	140	59	44	38				
401	1370	पिपरी बुजुर्ग	ग्रामीण क्षेत्र	-	-	-	-	180	77	67	58	170	72	61	55	140	59	44	38				
402	1371	पल्हवापुर	ग्रामीण क्षेत्र	-	-	-	-	180	77	67	58	170	72	61	55	140	59	44	38				
403	1372	पुरैनी	ग्रामीण क्षेत्र	-	-	-	-	180	77	67	58	170	72	61	55	140	59	44	38				
404	1373	पूरादयाल	ग्रामीण क्षेत्र	-	-	-	-	180	77	67	58	170	72	61	55	140	59	44	38				
405	1374	पहाड़पुर	ग्रामीण क्षेत्र	280	101	91	77	270	89	82	69	260	83	77	63	210	61	56	46				
406	1375	पहाड़पुर	ग्रामीण क्षेत्र	280	101	91	77	270	89	82	69	260	83	77	63	210	61	56	46				
407	1376	प्रतापीपुर	ग्रामीण क्षेत्र	-	-	-	-	180	77	67	58	170	72	61	55	140	59	44	38				
408	1377	पान्डेयपुर	ग्रामीण क्षेत्र	-	-	-	-	180	77	67	58	170	72	61	55	140	59	44	38				
409	1378	पोखरी गाँव	ग्रामीण क्षेत्र	-	-	-	-	280	86	79	72	260	83	77	63	210	61	56	46				
410	1379	फरसाड़	ग्रामीण क्षेत्र	575	101	78	64	460	94	76	61	391	89	70	52	310	63	51	40				
411	1380	फत्तेपुर	ग्रामीण क्षेत्र	-	-	-	-	180	77	67	58	170	72	61	55	140	59	44	38				
412	1381	फत्तेहपुर	ग्रामीण क्षेत्र	-	-	-	-	180	77	67	58	170	72	61	55	140	59	44	38				
413	0021	ब्रम्हस्थान	अर्धनगरीय	850	194	166	158	790	173	152	145	730	166	145	138	510	117	104	83				
414	0022	ब्रम्हस्थान	अर्धनगरीय	850	194	166	158	790	173	152	145	730	166	145	138	510	117	104	83				
415	0023	ब्रम्हस्थान	अर्धनगरीय	850	194	166	158	790	173	152	145	730	166	145	138	510	117	104	83				
416	0040	बेनी बाबू का कुआँ	अर्धनगरीय	1120	302	266	166	1050	276	228	145	900	255	225	138	620	186	152	97				
417	1382	बधुईया	ग्रामीण क्षेत्र	420	121	94	77	410	108	87	69	400	102	81	63	310	72	59	44				
418	1383	बड़ैला	ग्रामीण क्षेत्र	-	-	-	-	180	77	67	58	170	72	61	55	140	59	44	38				
419	1384	बढ़या बुजुर्ग	ग्रामीण क्षेत्र	-	-	-	-	180	77	67	58	170	72	61	55	140	59	44	38				
420	1385	बढ़या खुर्द	ग्रामीण क्षेत्र	-	-	-	-	180	77	67	58	170	72	61	55	140	59	44	38				
421	1386	बथुआ बुजुर्ग	ग्रामीण क्षेत्र	-	-	-	-	280	94	87	79	240	87	79	66	185	66	59	47				
422	1387	बन्दुआरी पाठक	ग्रामीण क्षेत्र	-	-	-	-	180	77	67	58	170	72	61	55	140	59	44	38				
423	1388	बन्दुआरी सूर्यमान	ग्रामीण क्षेत्र	-	-	-	-	180	77	67	58	170	72	61	55	140	59	44	38				
424	1389	बनरही	ग्रामीण क्षेत्र	380	121	110	94	350	106	98	87	340	102	91	81	270	72	66	59				
425	1390	बमनपुरा	ग्रामीण क्षेत्र	-	-	-	-	180	77	67	58	170	72	61	55	140	59	44	38				
426	1391	बनकटी	ग्रामीण क्षेत्र	-	-	-	-	310	91	83	70	260	83	77	63	210	61	56	46				

ए० पी० मिश्रा
उप-निबन्धक
माला - गोरखपुर

श्रीलाल मिश्रा
श्रीलाल, गोरखपुर

श्रीलाल मिश्रा
गोरखपुर

अपर जिलाधिकारी (वि/रा)
गोरखपुर

क्रम सं०	प्रारूप-1 में अंकित किया गया वी-कोड	मोहल्ले या राजस्व ग्राम का नाम	श्रेणी नगरीय, अर्धनगरीय या ग्रामीण	सड़क पर स्थिति												अन्यत्र अवस्थित कृषि भूमि की दरें			
				राष्ट्रीय/प्रान्तीय राजमार्ग के किनारे अवस्थित कृषि भूमि की दरें				जनपदीय मार्ग के किनारे अवस्थित कृषि भूमि की दरें				सम्पर्क व अन्य मार्ग के किनारे अवस्थित कृषि भूमि की दरें							
				0.00 से 0.045 हे० तक	0.045 हे० से अधिक 0.101 हे० तक	0.101 हे० से अधिक 0.202 हे० तक	0.202 हे० से अधिक	0.00 से 0.045 हे० तक	0.045 हे० से अधिक 0.101 हे० तक	0.101 हे० से अधिक 0.202 हे० तक	0.202 हे० से अधिक	0.00 से 0.045 हे० तक	0.045 हे० से अधिक 0.101 हे० तक	0.101 हे० से अधिक 0.202 हे० तक	0.202 हे० से अधिक	0.00 से 0.045 हे० तक	0.045 हे० से अधिक 0.101 हे० तक	0.101 हे० से अधिक 0.202 हे० तक	0.202 हे० से अधिक
427	1392	बरईपुरा उर्फ पड़ौली	ग्रामीण क्षेत्र	-	-	-	-	180	77	67	58	170	72	61	55	140	59	44	38
428	1393	बरईपार	ग्रामीण क्षेत्र	-	-	-	-	180	77	67	58	170	72	61	55	140	59	44	38
429	1394	बरईपार	ग्रामीण क्षेत्र	-	-	-	-	180	77	67	58	170	72	61	55	140	59	44	38
430	1395	बरईपार	ग्रामीण क्षेत्र	-	-	-	-	180	77	67	58	170	72	61	55	140	59	44	38
431	1396	विसरा	ग्रामीण क्षेत्र	380	92	84	77	370	85	76	69	350	77	71	63	250	66	61	46
432	1397	वेबरी	ग्रामीण क्षेत्र	760	304	241	173	740	251	198	145	730	238	185	132	360	198	166	118
433	1398	बनकट	ग्रामीण क्षेत्र	575	124	108	90	414	117	101	84	391	109	97	78	360	80	69	57
434	1399	बांछपुर	ग्रामीण क्षेत्र	570	149	130	108	480	139	116	97	410	125	108	90	360	92	79	66
435	1400	बरईपार दूबे	ग्रामीण क्षेत्र	-	-	-	-	180	77	67	58	170	72	61	55	140	59	44	38
436	1401	बरईपार रामरूप	ग्रामीण क्षेत्र	-	-	-	-	180	77	67	58	170	72	61	55	140	59	44	38
437	1402	बरपरवा	ग्रामीण क्षेत्र	-	-	-	-	180	77	67	58	170	72	61	55	140	59	44	38
438	1403	बरपार	ग्रामीण क्षेत्र	-	-	-	-	180	77	67	58	170	72	61	55	140	59	44	38
439	1404	बरवल दीगर	ग्रामीण क्षेत्र	-	-	-	-	180	77	67	58	170	72	61	55	140	59	44	38
440	1405	बरहज मु०	ग्रामीण क्षेत्र	-	-	-	-	180	77	67	58	170	72	61	55	140	59	44	38
441	1406	बरहज पार	ग्रामीण क्षेत्र	270	101	90	76	250	86	79	70	240	83	77	63	210	61	56	46
442	1407	बरहि	ग्रामीण क्षेत्र	270	101	90	76	250	86	79	70	240	83	77	63	210	61	56	46
443	1408	बरियार	ग्रामीण क्षेत्र	-	-	-	-	240	92	86	79	230	87	79	66	180	64	59	46
444	1409	बुलाकी चक	ग्रामीण क्षेत्र	-	-	-	-	180	77	67	58	170	72	61	55	140	59	44	38
445	1410	बहदुराबाद	ग्रामीण क्षेत्र	-	-	-	-	180	77	67	58	170	72	61	55	140	59	44	38
446	1411	बसन्तपुर	ग्रामीण क्षेत्र	-	-	-	-	180	77	67	58	170	72	61	55	140	59	44	38
447	1412	बेलनापार	ग्रामीण क्षेत्र	-	-	-	-	180	77	67	58	170	72	61	55	140	59	44	38
448	1413	बेलपार	ग्रामीण क्षेत्र	-	-	-	-	180	77	67	58	170	72	61	55	140	59	44	38
449	1414	बेलपार	ग्रामीण क्षेत्र	-	-	-	-	180	77	67	58	170	72	61	55	140	59	44	38
450	1415	बेलही	ग्रामीण क्षेत्र	-	-	-	-	180	77	67	58	170	72	61	55	140	59	44	38
451	1416	बनवारपार	ग्रामीण क्षेत्र	-	-	-	-	250	91	83	64	240	83	78	61	185	61	56	44
452	1417	बरपार माफी	ग्रामीण क्षेत्र	370	89	80	73	350	77	69	66	340	72	66	56	250	66	61	46
453	1418	बरवल ईश्वरी प्रसाद	ग्रामीण क्षेत्र	-	-	-	-	250	89	82	64	240	82	77	61	185	61	56	44

ए० पी० मिश्रा
उप-निबन्धक
मोहल्ला-मोरखपुर

मोहल्ला-मोरखपुर

अपर जिलाधिकारी (वि/रा)
मोरखपुर

अपर जिलाधिकारी (वि/रा)
मोरखपुर

क्रम सं०	प्रारूप-1 में अर्थात् किया गया वी-कोड	मोहल्ले या राजस्व ग्राम का नाम	श्रेणी नगरीय, अर्धनगरीय या ग्रामीण	सड़क पर स्थिति कृषि भूमि												अन्यत्र अवस्थित कृषि भूमि की दरें			
				राष्ट्रीय/प्रान्तीय राजमार्ग के किनारे अवस्थित कृषि भूमि की दरें				जनपदीय मार्ग के किनारे अवस्थित कृषि भूमि की दरें				सम्पर्क व अन्य मार्ग के किनारे अवस्थित कृषि भूमि की दरें							
				0.00 से 0.045 हे० तक	0.045 हे० से अधिक 0.101 हे० तक	0.101 हे० से अधिक 0.202 हे० तक	0.202 हे० से अधिक	0.00 से 0.045 हे० तक	0.045 हे० से अधिक 0.101 हे० तक	0.101 हे० से अधिक 0.202 हे० तक	0.202 हे० से अधिक	0.00 से 0.045 हे० तक	0.045 हे० से अधिक 0.101 हे० तक	0.101 हे० से अधिक 0.202 हे० तक	0.202 हे० से अधिक	0.00 से 0.045 हे० तक	0.045 हे० से अधिक 0.101 हे० तक	0.101 हे० से अधिक 0.202 हे० तक	0.202 हे० से अधिक
454	1419	बरवल शंकर प्रसाद	ग्रामीण क्षेत्र	-	-	-	-	180	77	67	58	170	72	61	55	140	59	44	38
455	1420	बेलपार पाठक	ग्रामीण क्षेत्र	-	-	-	-	180	77	67	58	170	72	61	55	140	59	44	38
456	1421	बेलासपुर	ग्रामीण क्षेत्र	630	173	158	122	600	152	138	117	550	145	131	106	360	97	83	69
457	1422	बैरवा काजी	ग्रामीण क्षेत्र	-	-	-	-	350	90	83	70	260	83	78	63	210	61	56	46
458	1423	बाड़ेपार	ग्रामीण क्षेत्र	-	-	-	-	350	90	83	70	260	83	78	63	210	61	56	46
459	1424	बाड़ीतरया	ग्रामीण क्षेत्र	-	-	-	-	180	77	67	58	170	72	61	55	140	59	44	38
460	1425	बाथ बुजुर्ग	ग्रामीण क्षेत्र	-	-	-	-	280	92	86	79	240	86	79	66	180	63	59	46
461	1426	बाथ खुर्द	ग्रामीण क्षेत्र	-	-	-	-	180	77	67	58	170	72	61	55	140	59	44	38
462	1427	बीवीपुर	ग्रामीण क्षेत्र	-	-	-	-	180	77	67	58	170	72	61	55	140	59	44	38
463	1428	बिजुलिया डांड	ग्रामीण क्षेत्र	-	-	-	-	350	91	83	70	260	83	77	63	210	63	61	46
464	1429	बिरई बु०	ग्रामीण क्षेत्र	380	98	89	80	360	87	78	74	350	82	74	67	260	69	63	48
465	1430	विमटी	ग्रामीण क्षेत्र	-	-	-	-	250	76	66	55	240	70	61	53	185	51	44	40
466	1431	बिरई खुर्द	ग्रामीण क्षेत्र	380	98	89	80	360	87	78	74	350	82	74	67	270	69	63	48
467	1432	विजई उर्फ भीरपुर	ग्रामीण क्षेत्र	-	-	-	-	180	77	67	58	170	72	61	55	140	59	44	38
468	1433	बगहीं	ग्रामीण क्षेत्र	-	-	-	-	180	77	67	58	170	72	61	55	140	59	44	38
469	1434	बगहीं	ग्रामीण क्षेत्र	-	-	-	-	180	77	67	58	170	72	61	55	140	59	44	38
470	1435	बड़गो	ग्रामीण क्षेत्र	-	-	-	-	250	91	83	64	240	83	77	61	185	61	56	44
471	1436	बनकट	ग्रामीण क्षेत्र	-	-	-	-	200	77	67	58	190	72	61	55	160	59	44	38
472	1437	विशुनपुर राजा	ग्रामीण क्षेत्र	-	-	-	-	180	77	67	58	170	72	61	55	140	59	44	38
473	1438	विशुनपुर पाण्डेय	ग्रामीण क्षेत्र	-	-	-	-	180	77	67	58	170	72	61	55	140	59	44	38
474	1439	बेलसड़	ग्रामीण क्षेत्र	-	-	-	-	180	77	67	58	170	72	61	55	140	59	44	38
475	1440	बेलसड़ा	ग्रामीण क्षेत्र	-	-	-	-	250	91	83	64	240	83	78	61	185	61	56	44
476	1441	बैकुण्ठपुर	ग्रामीण क्षेत्र	-	-	-	-	250	91	83	64	240	83	78	61	185	61	56	44
477	1442	बैदौली	ग्रामीण क्षेत्र	-	-	-	-	180	77	67	58	170	72	61	55	140	59	44	38
478	1443	बैरवा खातून	ग्रामीण क्षेत्र	-	-	-	-	350	91	83	70	260	83	77	63	210	61	56	46
479	1444	बैरिया	ग्रामीण क्षेत्र	-	-	-	-	180	77	67	58	170	72	61	55	140	59	44	38
480	1445	बाघागाड़ा	ग्रामीण क्षेत्र	-	-	-	-	180	77	67	58	170	72	61	55	140	59	44	38

ए० पी० मिश्रा
उप-निबंधक
गोला-गोरखपुर

तहसील
गोला, गोरखपुर

अपर जिलाधिकारी (वि/रा)
गोरखपुर

अपर जिलाधिकारी (वि/रा)
गोरखपुर

क्रम सं०	प्राकृप-1 में अद्योतित किया गया वी-कोड	मोहल्ले या राजस्व ग्राम का नाम	श्रेणी नगरीय, अर्धनगरीय या ग्रामीण	सड़क पर स्थिति												अन्यत्र अवस्थित कृषि भूमि की दरें			
				राष्ट्रीय/प्रान्तीय राजमार्ग के किनारे अवस्थित कृषि भूमि की दरें				जनपदीय मार्ग के किनारे अवस्थित कृषि भूमि की दरें				सम्पर्क व अन्य मार्ग के किनारे अवस्थित कृषि भूमि की दरें				0.00 से 0.045 हे० तक	0.045 हे० से अधिक 0.101 हे० तक	0.101 हे० से अधिक 0.202 हे० तक	0.202 हे० से अधिक
				0.00 से 0.045 हे० तक	0.045 हे० से अधिक 0.101 हे० तक	0.101 हे० से अधिक 0.202 हे० तक	0.202 हे० से अधिक	0.00 से 0.045 हे० तक	0.045 हे० से अधिक 0.101 हे० तक	0.101 हे० से अधिक 0.202 हे० तक	0.202 हे० से अधिक	0.00 से 0.045 हे० तक	0.045 हे० से अधिक 0.101 हे० तक	0.101 हे० से अधिक 0.202 हे० तक	0.202 हे० से अधिक				
481	1446	बासदेवपुर	ग्रामीण क्षेत्र	-	-	-	-	350	91	83	70	260	83	77	63	210	61	56	46
482	1447	बौरडीह खुर्द	ग्रामीण क्षेत्र	-	-	-	-	180	77	67	58	170	72	61	55	140	59	44	38
483	1448	बौरडीह बुजुर्ग	ग्रामीण क्षेत्र	-	-	-	-	180	77	67	58	170	72	61	55	140	59	44	38
484	1449	बांहपुर मु०	ग्रामीण क्षेत्र	440	121	96	76	420	99	86	70	410	92	79	63	360	72	59	46
485	1450	बांहपुर एह०	ग्रामीण क्षेत्र	440	121	96	76	420	99	86	70	410	92	79	63	360	72	59	46
486	1451	बस्तिया मुगल	ग्रामीण क्षेत्र	-	-	-	-	180	77	67	58	170	72	61	55	140	59	44	38
487	1452	बस्तिया महमूद	ग्रामीण क्षेत्र	-	-	-	-	180	77	67	58	170	72	61	55	140	59	44	38
488	1453	बस्तिया याकूब	ग्रामीण क्षेत्र	-	-	-	-	250	86	79	66	240	83	77	61	185	61	55	44
489	1454	बस्तिया रामचरन	ग्रामीण क्षेत्र	-	-	-	-	180	77	67	58	170	72	61	55	140	59	44	38
490	1455	बढ़या	ग्रामीण क्षेत्र	380	118	96	76	360	106	86	70	350	99	81	63	310	72	59	46
491	1456	बढ़या टीकुर	ग्रामीण क्षेत्र	-	-	-	-	180	77	67	58	170	72	61	55	140	59	44	38
492	1457	बेइली	ग्रामीण क्षेत्र	900	288	245	151	860	262	221	138	790	242	207	131	550	173	152	97
493	1458	बांछेपार	ग्रामीण क्षेत्र	900	288	245	151	860	262	221	138	790	242	207	131	550	173	152	97
494	1459	बन्हैती	ग्रामीण क्षेत्र	-	-	-	-	180	77	67	58	170	72	61	55	140	59	44	38
495	1460	बनकटा	ग्रामीण क्षेत्र	500	118	96	77	480	108	87	69	410	99	81	63	310	72	59	46
496	1461	बुढ़नपुरा	ग्रामीण क्षेत्र	900	288	245	158	860	262	221	145	790	242	207	131	550	179	152	97
497	1462	बमनौली	ग्रामीण क्षेत्र	575	101	80	64	460	94	76	60	400	89	70	55	310	63	52	40
498	1463	बसावनपुर	ग्रामीण क्षेत्र	816	194	173	127	792	179	159	110	684	166	145	106	480	122	106	76
499	1464	बरडीहा	ग्रामीण क्षेत्र	280	77	68	58	200	72	63	55	190	66	59	51	150	51	44	38
500	1465	बरहता	ग्रामीण क्षेत्र	280	77	68	58	200	72	63	55	190	66	59	51	150	51	44	38
501	1466	बेलवा गुलाब सिंह	ग्रामीण क्षेत्र	-	-	-	-	-	-	-	-	43	20	15	12	40	18	12	10
502	1467	बेलवा दाखिली	ग्रामीण क्षेत्र	-	-	-	-	180	77	67	58	170	72	61	55	140	59	44	38
503	1468	बेलसड़ी	ग्रामीण क्षेत्र	-	-	-	-	250	91	83	64	240	83	78	61	210	61	56	44
504	1469	बेसहनी	ग्रामीण क्षेत्र	-	-	-	-	180	77	67	58	170	72	61	55	140	59	44	38
505	1470	बैरियाडीह	ग्रामीण क्षेत्र	-	-	-	-	180	77	67	58	170	72	61	55	140	59	44	38
506	1471	बहसुआ	ग्रामीण क्षेत्र	-	-	-	-	180	77	67	58	170	72	61	55	140	59	44	38
507	1472	बैसुखिया खुर्द एहतमाली	ग्रामीण क्षेत्र	-	-	-	-	-	-	-	-	170	20	15	12	140	18	12	10

ए० पी० मिश्रा
उप-निबन्धक
गोरखपुर

सहसंचालक
श्रीला, गोरखपुर

अध्यक्ष मंडल निराचक निबन्धक
गोरखपुर

अपर जिलाधिकारी (वि/रा)
गोरखपुर

क्रम सं०	प्रारूप-1 में अंशित किया गया वी-कोड	मोहल्ले या राजस्व ग्राम का नाम	श्रेणी नगरीय, अर्धनगरीय या ग्रामीण	सड़क पर स्थिति भूमि												अन्यत्र अवस्थित कृषि भूमि की दरें				
				राष्ट्रीय/प्रान्तीय राजमार्ग के किनारे अवस्थित कृषि भूमि की दरें				जनपदीय मार्ग के किनारे अवस्थित कृषि भूमि की दरें				सम्पर्क व अन्य मार्ग के किनारे अवस्थित कृषि भूमि की दरें								
				0.00 से 0.045 हे० तक	0.045 हे० से अधिक 0.101 हे० तक	0.101 हे० से अधिक 0.202 हे० तक	0.202 हे० से अधिक	0.00 से 0.045 हे० तक	0.045 हे० से अधिक 0.101 हे० तक	0.101 हे० से अधिक 0.202 हे० तक	0.202 हे० से अधिक	0.00 से 0.045 हे० तक	0.045 हे० से अधिक 0.101 हे० तक	0.101 हे० से अधिक 0.202 हे० तक	0.202 हे० से अधिक	0.00 से 0.045 हे० तक	0.045 हे० से अधिक 0.101 हे० तक	0.101 हे० से अधिक 0.202 हे० तक	0.202 हे० से अधिक	
508	1473	बैसुखिया बुजुर्ग एहतमाली	ग्रामीण क्षेत्र	-	-	-	-	-	-	-	-	-	170	20	15	12	140	18	12	10
509	1474	बेलवा तुरन्त सिंह	ग्रामीण क्षेत्र	-	-	-	-	-	-	-	-	-	43	20	15	12	40	18	12	10
510	1475	बैदौली	ग्रामीण क्षेत्र	575	106	84	67	460	96	79	62	391	92	73	58	320	66	54	45	
511	1476	बिहुआ ए०	ग्रामीण क्षेत्र	-	-	-	-	-	-	-	-	43	20	15	12	40	18	12	10	
512	1477	बिहुआ मु०	ग्रामीण क्षेत्र	-	-	-	-	180	77	67	58	170	72	61	55	140	59	44	38	
513	1478	विमटी	ग्रामीण क्षेत्र	-	-	-	-	240	77	67	58	190	72	61	55	160	59	44	38	
514	1479	विरहुआ	ग्रामीण क्षेत्र	-	-	-	-	180	77	67	58	170	72	61	55	140	59	44	38	
515	1480	विशुनपुरा	ग्रामीण क्षेत्र	-	-	-	-	180	77	67	58	170	72	61	55	140	59	44	38	
516	1481	बल्थर	ग्रामीण क्षेत्र	-	-	-	-	-	-	-	-	43	20	15	12	40	18	12	10	
517	1482	बड़हलगंज	ग्रामीण क्षेत्र	1120	302	266	166	1050	276	228	145	900	255	225	138	620	186	152	97	
518	1483	बैरिया खास मु०	ग्रामीण क्षेत्र	-	-	-	-	180	77	67	58	170	72	61	55	140	59	44	38	
519	1484	बैरिया खास ए०	ग्रामीण क्षेत्र	-	-	-	-	180	77	67	58	170	72	61	55	140	59	44	38	
520	1485	बगहों	ग्रामीण क्षेत्र	-	-	-	-	-	-	-	-	43	20	15	12	40	18	12	10	
521	1486	बन्जरहों	ग्रामीण क्षेत्र	-	-	-	-	180	77	67	58	170	72	61	55	140	59	44	38	
522	1487	बारीडीहा	ग्रामीण क्षेत्र	350	80	70	60	280	77	61	59	240	72	66	55	190	59	44	38	
523	0024	भीखीगंज	अर्धनगरीय	850	194	166	158	790	173	152	145	730	166	145	138	510	117	104	83	
524	0025	भीखीगंज	अर्धनगरीय	850	194	166	158	790	173	152	145	730	166	145	138	510	117	104	83	
525	1488	भेंड़ीडीह	ग्रामीण क्षेत्र	-	-	-	-	180	77	67	58	170	72	61	55	140	59	44	38	
526	1489	भैंसहट	ग्रामीण क्षेत्र	-	-	-	-	180	77	67	58	170	72	61	55	140	59	44	38	
527	1490	भाटपार	ग्रामीण क्षेत्र	600	106	84	66	480	98	79	62	410	92	73	58	320	66	52	43	
528	1491	भैसौली	ग्रामीण क्षेत्र	730	187	173	138	640	166	159	127	620	159	147	117	460	113	106	85	
529	1492	भिसवा	ग्रामीण क्षेत्र	-	-	-	-	180	77	67	58	170	72	61	55	140	59	44	38	
530	1493	भिंटी दूबे	ग्रामीण क्षेत्र	-	-	-	-	180	77	67	58	170	72	61	55	140	59	44	38	
531	1494	भिंटी बाल	ग्रामीण क्षेत्र	-	-	-	-	240	77	67	58	190	72	61	55	160	59	44	38	
532	1495	भटनीपार खुर्द	ग्रामीण क्षेत्र	500	91	84	77	490	83	76	69	480	78	71	63	380	59	44	38	
533	1496	भटनीपार बुजुर्ग	ग्रामीण क्षेत्र	500	91	84	77	490	82	76	69	480	78	70	63	340	56	51	46	
534	1497	भिटहों	ग्रामीण क्षेत्र	-	-	-	-	180	77	67	58	170	72	61	55	140	59	44	38	

ए० पी० मिश्रा
उप-निबंधक
गोरखपुर

तहसील
धोला, गोरखपुर

अध्यक्ष महा. निरीक्षक, निबंधक
गोरखपुर

अपर जिलाधिकारी (वि/रा)
गोरखपुर


क्रम सं०	प्रारूप-1 में अतिरिक्त किया गया पी-कोड	मोहल्ले या राजस्व ग्राम का नाम	श्रेणी नगरीय, अर्धनगरीय या ग्रामीण	सड़क पर स्थिति में												अन्यत्र अवस्थित कृषि भूमि की दरें			
				राष्ट्रीय/प्रान्तीय राजमार्ग के किनारे अवस्थित कृषि भूमि की दरें				जनपदीय मार्ग के किनारे अवस्थित कृषि भूमि की दरें				सम्पर्क व अन्य मार्ग के किनारे अवस्थित कृषि भूमि की दरें							
				0.00 से 0.045 हे० तक	0.045 हे० से अधिक 0.101 हे० तक	0.101 हे० से अधिक 0.202 हे० तक	0.202 हे० से अधिक	0.00 से 0.045 हे० तक	0.045 हे० से अधिक 0.101 हे० तक	0.101 हे० से अधिक 0.202 हे० तक	0.202 हे० से अधिक	0.00 से 0.045 हे० तक	0.045 हे० से अधिक 0.101 हे० तक	0.101 हे० से अधिक 0.202 हे० तक	0.202 हे० से अधिक	0.00 से 0.045 हे० तक	0.045 हे० से अधिक 0.101 हे० तक	0.101 हे० से अधिक 0.202 हे० तक	0.202 हे० से अधिक
535	1498	मताड़ी पदारथ दास	ग्रामीण क्षेत्र	-	-	-	-	180	77	67	58	170	72	61	55	140	59	44	38
536	1499	मताड़ी मन्लाल	ग्रामीण क्षेत्र	-	-	-	-	180	77	67	58	170	72	61	55	140	59	44	38
537	1500	मदीरा	ग्रामीण क्षेत्र	-	-	-	-	180	77	67	58	170	72	61	55	140	59	44	38
538	1501	भरवलिया बु०	ग्रामीण क्षेत्र	-	-	-	-	180	77	67	58	170	72	61	55	140	59	44	38
539	1502	भरहुपुर	ग्रामीण क्षेत्र	-	-	-	-	180	77	67	58	170	72	61	55	140	59	44	38
540	1503	भरसी खुर्द	ग्रामीण क्षेत्र	-	-	-	-	180	77	67	58	170	72	61	55	140	59	44	38
541	1504	भरसी बुजुर्ग	ग्रामीण क्षेत्र	-	-	-	-	180	77	67	58	170	72	61	55	140	59	44	38
542	1505	भरीली	ग्रामीण क्षेत्र	-	-	-	-	250	91	81	63	240	83	78	61	180	61	56	44
543	1506	भरौह	ग्रामीण क्षेत्र	420	121	96	77	400	106	87	69	360	102	81	63	310	72	59	47
544	1507	भीटी	ग्रामीण क्षेत्र	650	144	115	101	600	104	97	90	500	97	90	83	330	76	62	55
545	1508	भलुअनी	ग्रामीण क्षेत्र	-	-	-	-	180	77	67	58	170	72	61	55	140	59	44	38
546	1509	भलुअनी	ग्रामीण क्षेत्र	-	-	-	-	180	77	67	58	170	72	61	55	140	59	44	38
547	1510	भवनपुर	ग्रामीण क्षेत्र	-	-	-	-	180	77	67	58	170	72	61	55	140	59	44	38
548	1511	भवानीपुर	ग्रामीण क्षेत्र	-	-	-	-	180	77	67	58	170	72	61	55	140	59	44	38
549	1512	भवसी	ग्रामीण क्षेत्र	-	-	-	-	180	77	67	58	170	72	61	55	140	59	44	38
550	1513	भवाजितपुर	ग्रामीण क्षेत्र	-	-	-	-	250	91	83	64	240	83	78	61	210	61	56	44
551	1514	भवानीपुर	ग्रामीण क्षेत्र	-	-	-	-	180	77	67	58	170	72	61	55	140	59	44	38
552	1515	भुईधरा खुर्द	ग्रामीण क्षेत्र	-	-	-	-	180	77	67	58	170	72	61	55	140	59	44	38
553	1516	भूपगढ़	ग्रामीण क्षेत्र	-	-	-	-	250	91	83	64	240	83	78	61	180	61	56	44
554	1517	भैसाव	ग्रामीण क्षेत्र	-	-	-	-	180	77	67	58	170	72	61	55	140	59	44	38
555	1518	भाटचक	ग्रामीण क्षेत्र	-	-	-	-	180	77	67	58	170	72	61	55	140	59	44	38
556	1519	भीखामार खुर्द	ग्रामीण क्षेत्र	-	-	-	-	180	77	67	58	170	72	61	55	140	59	44	38
557	1520	भीखामार बुजुर्ग	ग्रामीण क्षेत्र	-	-	-	-	180	77	67	58	170	72	61	55	140	59	44	38
558	1521	भड़सरा	ग्रामीण क्षेत्र	520	151	138	118	450	139	125	104	430	132	118	95	360	95	85	71
559	1522	भीटी	ग्रामीण क्षेत्र	-	-	-	-	280	106	92	79	260	79	72	66	180	66	53	40
560	1523	भुईधरा बुजुर्ग	ग्रामीण क्षेत्र	-	-	-	-	180	77	67	58	170	72	61	55	140	59	44	38
561	1524	भीटी तप्पा मजुरी	ग्रामीण क्षेत्र	580	138	131	124	540	108	87	72	440	102	79	63	310	72	66	60


ए० पी० मिश्रा
उप-निबन्धक
मोना-गोरखपुर


तहसील
मोना, गोरखपुर


अपर जिलाधिकारी (वि/रा)
गोरखपुर

क्रम सं०	प्रारूप-1 में अर्जादिस्त किया गया वी-कोड	मोहल्ले या राजस्व ग्राम का नाम	श्रेणी नगरीय, अर्धनगरीय या ग्रामीण	सड़क पर स्थिति के अनुसार												अन्यत्र अवस्थित कृषि भूमि की दरें			
				राष्ट्रीय/प्रान्तीय राजमार्ग के किनारे अवस्थित कृषि भूमि की दरें				जनपदीय मार्ग के किनारे अवस्थित कृषि भूमि की दरें				सम्पर्क व अन्य मार्ग के किनारे अवस्थित कृषि भूमि की दरें							
				0.00 से 0.045 हे० तक	0.045 हे० से अधिक 0.101 हे० तक	0.101 हे० से अधिक 0.202 हे० तक	0.202 हे० से अधिक	0.00 से 0.045 हे० तक	0.045 हे० से अधिक 0.101 हे० तक	0.101 हे० से अधिक 0.202 हे० तक	0.202 हे० से अधिक	0.00 से 0.045 हे० तक	0.045 हे० से अधिक 0.101 हे० तक	0.101 हे० से अधिक 0.202 हे० तक	0.202 हे० से अधिक	0.00 से 0.045 हे० तक	0.045 हे० से अधिक 0.101 हे० तक	0.101 हे० से अधिक 0.202 हे० तक	0.202 हे० से अधिक
562	1525	भीखमपट्टी	ग्रामीण क्षेत्र	-	-	-	-	180	77	67	58	170	72	61	55	140	59	44	38
563	0026	मल्लाह टोली	अर्धनगरीय	850	194	166	158	790	173	152	145	730	166	145	138	510	117	104	83
564	0041	मुल्लाह चौधराना	अर्धनगरीय	1120	302	266	166	1050	276	228	145	900	255	225	138	620	186	152	97
565	0042	मुहल्ला लालगंज	अर्धनगरीय	1120	302	266	166	1050	276	228	145	900	255	225	138	620	186	152	97
566	0043	महदेवा मु०	अर्धनगरीय	1120	302	266	166	1050	276	228	145	900	255	225	138	620	186	152	97
567	1526	मधुपुर	ग्रामीण क्षेत्र	-	-	-	-	240	89	82	69	230	83	78	63	180	61	56	46
568	1527	मंझरिया	ग्रामीण क्षेत्र	-	-	-	-	240	77	67	58	190	72	61	55	160	59	44	38
569	1528	मरकड़ी	ग्रामीण क्षेत्र	-	-	-	-	180	77	67	58	170	72	61	55	140	59	44	38
570	1529	मरवट	ग्रामीण क्षेत्र	-	-	-	-	180	77	67	58	170	72	61	55	140	59	44	38
571	1530	मरवटिया	ग्रामीण क्षेत्र	-	-	-	-	180	77	67	58	170	72	61	55	140	59	44	38
572	1531	मुन्डाडीह	ग्रामीण क्षेत्र	-	-	-	-	-	-	-	-	43	20	15	12	40	18	12	10
573	1532	मझिलावन	ग्रामीण क्षेत्र	-	-	-	-	180	77	67	58	170	72	61	55	140	59	44	38
574	1533	मठिया	ग्रामीण क्षेत्र	-	-	-	-	180	77	67	58	170	72	61	55	140	59	44	38
575	1534	मुजीना	ग्रामीण क्षेत्र	260	103	96	77	240	95	87	69	230	87	81	63	180	63	59	46
576	1535	मुड़ेरा बेनी प्रसाद	ग्रामीण क्षेत्र	-	-	-	-	180	77	67	58	170	72	61	55	140	59	44	38
577	1536	मुड़ेरा बाबू	ग्रामीण क्षेत्र	-	-	-	-	180	77	67	58	170	72	61	55	140	59	44	38
578	1537	मोहन पौहरिया	ग्रामीण क्षेत्र	-	-	-	-	180	77	67	58	170	72	61	55	140	59	44	38
579	1538	मोहन पौहरिया एहतमाली	ग्रामीण क्षेत्र	-	-	-	-	-	-	-	-	43	20	15	12	40	18	12	10
580	1539	मुरलीपुर	ग्रामीण क्षेत्र	-	-	-	-	180	77	67	58	170	72	61	55	140	59	44	38
581	1540	मुहाल जलकर मु०	ग्रामीण क्षेत्र	400	80	70	60	350	77	67	58	300	72	61	55	180	59	44	38
582	1541	मुहाल जलकर एह०	ग्रामीण क्षेत्र	-	-	-	-	180	77	67	58	170	72	61	55	140	59	44	38
583	1542	महुआपार	ग्रामीण क्षेत्र	350	92	84	77	300	83	76	70	290	78	70	63	250	66	61	46
584	1543	महुलिया खजुहा	ग्रामीण क्षेत्र	-	-	-	-	180	77	67	58	170	72	61	55	140	59	44	38
585	1544	महुलिया खुर्द	ग्रामीण क्षेत्र	-	-	-	-	180	77	67	58	170	72	61	55	140	59	44	38
586	1545	महुलिया पोयल	ग्रामीण क्षेत्र	370	113	91	77	360	89	81	69	350	86	77	63	310	72	59	46
587	1546	मेदुआपार	ग्रामीण क्षेत्र	400	90	80	70	250	77	67	58	200	72	61	55	190	59	44	38
588	1547	मैमरा	ग्रामीण क्षेत्र	280	103	96	77	240	95	87	69	230	87	81	63	180	63	59	46



 ए० पी० मिश्रा
 उप-निबंधक
 मोला-गोरखपुर



 श्रीकांत मिश्रा,
 मोला, गोरखपुर



 सहायक महा-निबंधक, निबंधक
 गोरखपुर



 अपर जिलाधिकारी (वि/रा)
 गोरखपुर

क्रम सं०	प्रारम्भ-1 में आवंटित किया गया वी-कोड	मोहल्ले या राजस्व ग्राम का नाम	श्रेणी नगरीय, अर्धनगरीय या ग्रामीण	सड़क पर स्थिति भूमि											अन्यत्र अवस्थित कृषि भूमि की दरें				
				राष्ट्रीय/प्रान्तीय राजमार्ग के किनारे अवस्थित कृषि भूमि की दरें				जनपदीय मार्ग के किनारे अवस्थित कृषि भूमि की दरें				सम्पर्क व अन्य मार्ग के किनारे अवस्थित कृषि भूमि की दरें							
				0.00 से 0.045 हे० तक	0.045 हे० से अधिक 0.101 हे० तक	0.101 हे० से अधिक 0.202 हे० तक	0.202 हे० से अधिक	0.00 से 0.045 हे० तक	0.045 हे० से अधिक 0.101 हे० तक	0.101 हे० से अधिक 0.202 हे० तक	0.202 हे० से अधिक	0.00 से 0.045 हे० तक	0.045 हे० से अधिक 0.101 हे० तक	0.101 हे० से अधिक 0.202 हे० तक	0.202 हे० से अधिक	0.00 से 0.045 हे० तक	0.045 हे० से अधिक 0.101 हे० तक	0.101 हे० से अधिक 0.202 हे० तक	0.202 हे० से अधिक
589	1548	माझा उर्फ सूबेदारनगर	ग्रामीण क्षेत्र	-	-	-	-	180	77	67	58	170	72	61	55	140	59	44	38
590	1549	मिश्रौली	ग्रामीण क्षेत्र	-	-	-	-	180	77	67	58	170	72	61	55	140	59	44	38
591	1550	मझवलिया	ग्रामीण क्षेत्र	-	-	-	-	180	77	67	58	170	72	61	55	140	59	44	38
592	1551	मिश्रौली	ग्रामीण क्षेत्र	900	288	245	158	800	262	221	145	700	248	207	136	550	179	152	97
593	1552	मन्नीपुर	ग्रामीण क्षेत्र	520	262	221	158	480	212	145	113	440	198	132	72	360	145	86	70
594	1553	मऊ बुजुर्ग	ग्रामीण क्षेत्र	-	-	-	-	180	77	67	58	170	72	61	55	140	59	44	38
595	1554	मकरन्दपुर	ग्रामीण क्षेत्र	-	-	-	-	180	77	67	58	170	72	61	55	140	59	44	38
596	1555	मझगाँवा	ग्रामीण क्षेत्र	-	-	-	-	180	77	67	58	170	72	61	55	140	59	44	38
597	1556	मझौरा	ग्रामीण क्षेत्र	-	-	-	-	180	77	67	58	170	72	61	55	140	59	44	38
598	1557	मठअयोध्या	ग्रामीण क्षेत्र	-	-	-	-	180	77	67	58	170	72	61	55	140	59	44	38
599	1558	मठपरशुराम	ग्रामीण क्षेत्र	-	-	-	-	240	94	87	79	230	87	79	66	180	66	60	47
600	1559	मठसहदेवापार	ग्रामीण क्षेत्र	-	-	-	-	180	77	67	58	170	72	61	55	140	59	44	38
601	1560	मठ आदम	ग्रामीण क्षेत्र	-	-	-	-	180	77	67	58	170	72	61	55	140	59	44	38
602	1561	मठ केशव	ग्रामीण क्षेत्र	-	-	-	-	180	77	67	58	170	72	61	55	140	59	44	38
603	1562	मठ जयराम	ग्रामीण क्षेत्र	-	-	-	-	180	77	67	58	170	72	61	55	140	59	44	38
604	1563	मठ दुर्वाशा	ग्रामीण क्षेत्र	-	-	-	-	180	77	67	58	170	72	61	55	140	59	44	38
605	1564	मठपुरी	ग्रामीण क्षेत्र	-	-	-	-	180	77	67	58	170	72	61	55	140	59	44	38
606	1565	मठ भताड़ी	ग्रामीण क्षेत्र	-	-	-	-	180	77	67	58	170	72	61	55	140	59	44	38
607	1566	मठ माधव	ग्रामीण क्षेत्र	-	-	-	-	180	77	67	58	170	72	61	55	140	59	44	38
608	1567	मठ शोभा	ग्रामीण क्षेत्र	-	-	-	-	180	77	67	58	170	72	61	55	140	59	44	38
609	1568	मठ सुरेभन	ग्रामीण क्षेत्र	380	94	84	77	370	83	76	69	350	78	70	63	250	66	61	46
610	1569	मठ श्रीराम	ग्रामीण क्षेत्र	-	-	-	-	180	77	67	58	170	72	61	55	140	59	44	38
611	1570	मदरहा	ग्रामीण क्षेत्र	-	-	-	-	180	77	67	58	170	72	61	55	140	59	44	38
612	1571	मदरहा मु०	ग्रामीण क्षेत्र	-	-	-	-	180	77	67	58	170	72	61	55	140	59	44	38
613	1572	मदरहा एह०	ग्रामीण क्षेत्र	-	-	-	-	180	77	67	58	170	72	61	55	140	59	44	38
614	1573	मदरिया	ग्रामीण क्षेत्र	380	121	96	77	370	108	87	69	350	102	81	63	310	72	60	47
615	1574	मधुपट्टी	ग्रामीण क्षेत्र	-	-	-	-	180	77	67	58	170	72	61	55	140	59	44	38


 ए० पी० मिश्रा
 उप-निबन्धक
 जिला-गोरखपुर


 पी० पी० मिश्रा,
 गोरखपुर


 सहायक जिलाधिकारी (वि/रा)
 गोरखपुर


 अपर जिलाधिकारी (वि/रा)
 गोरखपुर

क्रम सं०	प्रारूप-1 में अर्पित किया गया वी-कोड	मोहल्ले या राजस्व ग्राम का नाम	श्रेणी नगरीय, अर्धनगरीय या ग्रामीण	सड़क पर स्थिति भूमि												अन्यत्र अवस्थित कृषि भूमि की दरें			
				राष्ट्रीय/प्रान्तीय राजमार्ग के किनारे अवस्थित कृषि भूमि की दरें				जनपदीय मार्ग के किनारे अवस्थित कृषि भूमि की दरें				सम्पर्क व अन्य मार्ग के किनारे अवस्थित कृषि भूमि की दरें							
				0.00 से 0.045 हे० तक	0.045 हे० से अधिक 0.101 हे० तक	0.101 हे० से अधिक 0.202 हे० तक	0.202 हे० से अधिक	0.00 से 0.045 हे० तक	0.045 हे० से अधिक 0.101 हे० तक	0.101 हे० से अधिक 0.202 हे० तक	0.202 हे० से अधिक	0.00 से 0.045 हे० तक	0.045 हे० से अधिक 0.101 हे० तक	0.101 हे० से अधिक 0.202 हे० तक	0.202 हे० से अधिक	0.00 से 0.045 हे० तक	0.045 हे० से अधिक 0.101 हे० तक	0.101 हे० से अधिक 0.202 हे० तक	0.202 हे० से अधिक
616	1575	मधुपुर	ग्रामीण क्षेत्र	-	-	-	-	310	91	83	70	260	83	77	63	210	61	56	46
617	1576	मंझरिया	ग्रामीण क्षेत्र	-	-	-	-	180	77	67	58	170	72	61	55	140	59	44	38
618	1577	मंसूरचक	ग्रामीण क्षेत्र	-	-	-	-	180	77	67	58	170	72	61	55	140	59	44	38
619	1578	महुआड़ा	ग्रामीण क्षेत्र	-	-	-	-	180	77	67	58	170	72	61	55	140	59	44	38
620	1579	मुकुन्दवार	ग्रामीण क्षेत्र	-	-	-	-	180	77	67	58	170	72	61	55	140	59	44	38
621	1580	मन्नीपुर	ग्रामीण क्षेत्र	-	-	-	-	280	92	86	81	260	86	75	63	210	63	58	46
622	1581	भरचा	ग्रामीण क्षेत्र	-	-	-	-	240	86	79	72	230	79	72	60	180	60	53	47
623	1582	भरची	ग्रामीण क्षेत्र	-	-	-	-	240	86	79	72	230	79	72	60	180	60	53	47
624	1583	भरचीपार खुर्द	ग्रामीण क्षेत्र	-	-	-	-	240	61	59	53	220	59	55	46	180	55	53	44
625	1584	भरचीपार बुजुर्ग	ग्रामीण क्षेत्र	-	-	-	-	240	86	79	72	230	79	72	60	180	60	53	47
626	1585	भरवटिया	ग्रामीण क्षेत्र	-	-	-	-	180	77	67	58	170	72	61	55	140	59	44	38
627	1586	भरवटिया	ग्रामीण क्षेत्र	-	-	-	-	180	77	67	58	170	72	61	55	140	59	44	38
628	1587	भलीली	ग्रामीण क्षेत्र	-	-	-	-	180	77	67	58	170	72	61	55	140	59	44	38
629	1588	भटिहानी	ग्रामीण क्षेत्र	390	94	84	77	380	83	76	69	370	78	70	63	310	56	51	46
630	1589	भठिया	ग्रामीण क्षेत्र	-	-	-	-	180	77	67	58	170	72	61	55	140	59	44	38
631	1590	भडीउददीनपुर	ग्रामीण क्षेत्र	-	-	-	-	180	77	67	58	170	72	61	55	140	59	44	38
632	1591	मुड़ेरी	ग्रामीण क्षेत्र	-	-	-	-	180	77	67	58	170	72	61	55	140	59	44	38
633	1592	मुरारपुर	ग्रामीण क्षेत्र	-	-	-	-	180	77	67	58	170	72	61	55	140	59	44	38
634	1593	मुरारपुर	ग्रामीण क्षेत्र	-	-	-	-	180	77	67	58	170	72	61	55	140	59	44	38
635	1594	मुबारकपुर	ग्रामीण क्षेत्र	-	-	-	-	180	77	67	58	170	72	61	55	140	59	44	38
636	1595	मुहम्मदपुर	ग्रामीण क्षेत्र	380	94	84	77	370	83	76	69	360	78	70	63	310	56	51	46
637	1596	मुहम्मदपुर	ग्रामीण क्षेत्र	-	-	-	-	180	77	67	58	170	72	61	55	140	59	44	38
638	1597	महुआड़ा	ग्रामीण क्षेत्र	-	-	-	-	180	77	67	58	170	72	61	55	140	59	44	38
639	1598	महुनिया	ग्रामीण क्षेत्र	-	-	-	-	180	77	67	58	170	72	61	55	140	59	44	38
640	1599	मुंगवार	ग्रामीण क्षेत्र	-	-	-	-	180	77	67	58	170	72	61	55	140	59	44	38
641	1600	महतोपार	ग्रामीण क्षेत्र	-	-	-	-	180	77	67	58	170	72	61	55	140	59	44	38
642	1601	महसनपट्टी	ग्रामीण क्षेत्र	-	-	-	-	180	77	67	58	170	72	61	55	140	59	44	38

१० पी० मिश्रा
उप-निबन्धक
मोला-गोरखपुर

मोला, गोरखपुर

गोरखपुर

अपर जिलाधिकारी (वि/रा)
गोरखपुर

क्रम सं०	प्रारूप-1 में अंकित किया गया बी-कोड	मोहल्ले या राजस्व ग्राम का नाम	श्रेणी नगरीय, अर्धनगरीय या ग्रामीण	सड़क पर स्थिति भूमि												अन्यत्र अवस्थित कृषि भूमि की दरें			
				राष्ट्रीय/प्रान्तीय राजमार्ग के किनारे अवस्थित कृषि भूमि की दरें				जनपदीय मार्ग के किनारे अवस्थित कृषि भूमि की दरें				सम्पर्क व अन्य मार्ग के किनारे अवस्थित कृषि भूमि की दरें							
				0.00 से 0. 045 हे० तक	0.045 हे० से अधिक 0. 101 हे० तक	0.101 हे० से अधिक 0.202 हे० तक	0.202 हे० से अधिक	0.00 से 0. 045 हेक्टेयर तक	0.045 हे० से अधिक 0.101 हे० तक	0.101 हे० से अधिक 0.202 हे० तक	0.202 हे० से अधिक	0.00 से 0. 045 हेक्टेयर तक	0.045 हे० से अधिक 0. 101 हे० तक	0.101 हे० से अधिक 0. 202 हे० तक	0.202 हे० से अधिक	0.00 से 0. 045 हेक्टेयर तक	0.045 हे० से अधिक 0. 101 हे० तक	0.101 हे० से अधिक 0.202 हे० तक	0.202 हे० से अधिक
643	1602	मिश्रोलिया	ग्रामीण क्षेत्र	-	-	-	-	180	77	67	58	170	72	61	55	140	59	44	38
644	1603	मोहनपुर	ग्रामीण क्षेत्र	-	-	-	-	180	77	67	58	170	72	61	55	140	59	44	38
645	1604	मेड़री	ग्रामीण क्षेत्र	370	94	84	77	360	83	76	69	350	78	70	63	250	66	61	46
646	1605	मेहदरौंव	ग्रामीण क्षेत्र	-	-	-	-	180	77	67	58	170	72	61	55	140	59	44	38
647	1606	मैदानचक	ग्रामीण क्षेत्र	-	-	-	-	180	77	67	58	170	72	61	55	140	59	44	38
648	1607	मंगलपुर	ग्रामीण क्षेत्र	-	-	-	-	240	91	83	70	230	83	78	63	180	61	56	44
649	1608	मंझरिया	ग्रामीण क्षेत्र	-	-	-	-	180	77	67	58	170	72	61	55	140	59	44	38
650	1609	मांडर	ग्रामीण क्षेत्र	-	-	-	-	180	77	67	58	170	72	61	55	140	59	44	38
651	1610	मानखोर	ग्रामीण क्षेत्र	-	-	-	-	250	91	83	64	240	83	78	61	185	61	56	44
652	1611	मालपुर	ग्रामीण क्षेत्र	-	-	-	-	180	77	67	58	170	72	61	55	140	59	44	38
653	1612	मोहनपुर	ग्रामीण क्षेत्र	-	-	-	-	180	77	67	58	170	72	61	55	140	59	44	38
654	1613	मिश्रौली	ग्रामीण क्षेत्र	-	-	-	-	290	92	86	81	260	86	75	63	210	63	58	46
655	1614	मिश्रोलिया	ग्रामीण क्षेत्र	-	-	-	-	180	77	67	58	170	72	61	55	140	59	44	38
656	1615	मेहड़ा	ग्रामीण क्षेत्र	400	94	84	77	390	83	76	69	370	78	70	63	250	66	61	46
657	1616	मदरिया उर्फ गोला	ग्रामीण क्षेत्र	850	194	166	158	790	173	152	145	730	166	145	138	510	117	104	83
658	1617	रामगढ़	ग्रामीण क्षेत्र	-	-	-	-	180	77	67	58	170	72	61	55	140	59	44	38
659	1618	रामपुर गनेसी	ग्रामीण क्षेत्र	-	-	-	-	180	77	67	58	170	72	61	55	140	59	44	38
660	1619	रोहुआ उर्फ मछरगाँवा	ग्रामीण क्षेत्र	-	-	-	-	180	77	67	58	170	72	61	55	140	59	44	38
661	1620	रेमा	ग्रामीण क्षेत्र	-	-	-	-	180	77	67	58	170	72	61	55	140	59	44	38
662	1621	रकौली	ग्रामीण क्षेत्र	400	90	80	70	350	77	67	58	300	72	61	55	210	59	44	38
663	1622	रघुनाथपुर	ग्रामीण क्षेत्र	-	-	-	-	250	94	87	79	240	87	79	66	180	64	59	46
664	1623	रज्जुपुर	ग्रामीण क्षेत्र	-	-	-	-	180	77	67	58	170	72	61	55	140	59	44	38
665	1624	रजहटा	ग्रामीण क्षेत्र	-	-	-	-	180	77	67	58	170	72	61	55	140	59	44	38
666	1625	रजौली खुर्द	ग्रामीण क्षेत्र	-	-	-	-	180	77	67	58	170	72	61	55	140	59	44	38
667	1626	रजौली बुजुर्ग	ग्रामीण क्षेत्र	-	-	-	-	180	77	67	58	170	72	61	55	140	59	44	38
668	1627	रुदौली	ग्रामीण क्षेत्र	-	-	-	-	180	77	67	58	170	72	61	55	140	59	44	38
669	1628	रतनपुर	ग्रामीण क्षेत्र	-	-	-	-	280	91	83	64	260	87	75	63	210	63	58	46


ए० पी० मिश्रा
उप-निबंधक
गोला-गोरखपुर


त.क.
गोला, गोरखपुर


हस्ताक्षर
गोरखपुर


अपर जिलाधिकारी (वि/रा)
गोरखपुर

क्रम सं०	प्रारूप में आवंटित किया गया बी-कोड	मोहल्ले या राजस्व ग्राम का नाम	श्रेणी नगरीय, अर्धनगरीय या ग्रामीण	सड़क पर स्थिति भूमि												अन्यत्र अवस्थित कृषि भूमि की दरें			
				राष्ट्रीय/प्रान्तीय राजमार्ग के किनारे अवस्थित कृषि भूमि की दरें				जनपदीय मार्ग के किनारे अवस्थित कृषि भूमि की दरें				सम्पर्क व अन्य मार्ग के किनारे अवस्थित कृषि भूमि की दरें				अन्यत्र अवस्थित कृषि भूमि की दरें			
				0.00 से 0.045 हे० तक	0.045 हे० से अधिक 0.101 हे० तक	0.101 हे० से अधिक 0.202 हे० तक	0.202 हे० से अधिक	0.00 से 0.045 हे० तक	0.045 हे० से अधिक 0.101 हे० तक	0.101 हे० से अधिक 0.202 हे० तक	0.202 हे० से अधिक	0.00 से 0.045 हे० तक	0.045 हे० से अधिक 0.101 हे० तक	0.101 हे० से अधिक 0.202 हे० तक	0.202 हे० से अधिक	0.00 से 0.045 हे० तक	0.045 हे० से अधिक 0.101 हे० तक	0.101 हे० से अधिक 0.202 हे० तक	0.202 हे० से अधिक
670	1629	रतला	ग्रामीण क्षेत्र	360	94	85	77	330	87	81	69	300	82	79	63	230	56	51	46
671	1630	रहदौली	ग्रामीण क्षेत्र	-	-	-	-	250	91	83	64	240	83	78	61	185	61	56	44
672	1631	रसूलपुर माफी	ग्रामीण क्षेत्र	-	-	-	-	180	77	67	58	170	72	61	55	140	59	44	38
673	1632	राईपुर	ग्रामीण क्षेत्र	-	-	-	-	180	77	67	58	170	72	61	55	140	59	44	38
674	1633	राउतपार	ग्रामीण क्षेत्र	-	-	-	-	180	77	67	58	170	72	61	55	140	59	44	38
675	1634	रानीपुर	ग्रामीण क्षेत्र	330	101	94	77	310	91	83	69	260	83	77	63	210	61	60	44
676	1635	रानीपुर	ग्रामीण क्षेत्र	-	-	-	-	180	77	67	58	170	72	61	55	140	59	44	38
677	1636	रामकोला	ग्रामीण क्षेत्र	575	101	80	64	460	94	76	60	397	89	70	55	310	63	56	41
678	1637	रामपुर	ग्रामीण क्षेत्र	-	-	-	-	180	77	67	58	170	72	61	55	140	59	44	38
679	1638	रामपुर गढ़री	ग्रामीण क्षेत्र	-	-	-	-	180	77	67	58	170	72	61	55	140	59	44	38
680	1639	रामपुर पाण्डेय	ग्रामीण क्षेत्र	-	-	-	-	180	77	67	58	170	72	61	55	140	59	44	38
681	1640	रामपुर बघौरा	ग्रामीण क्षेत्र	-	-	-	-	280	91	83	69	260	83	77	63	210	61	56	46
682	1641	रामपुर सनाथ	ग्रामीण क्षेत्र	380	94	84	77	360	83	76	69	330	77	70	63	250	66	61	46
683	1642	रामपुर सहडेरवा	ग्रामीण क्षेत्र	-	-	-	-	180	77	67	58	170	72	61	55	140	59	44	38
684	1643	रामामऊ	ग्रामीण क्षेत्र	-	-	-	-	180	77	67	58	170	72	61	55	140	59	44	38
685	1644	रामालखना	ग्रामीण क्षेत्र	-	-	-	-	180	77	67	58	170	72	61	55	140	59	44	38
686	1645	रामाबारी	ग्रामीण क्षेत्र	-	-	-	-	180	77	67	58	170	72	61	55	140	59	44	38
687	1646	रोईनीडीह	ग्रामीण क्षेत्र	-	-	-	-	180	77	67	58	170	72	61	55	140	59	44	38
688	1647	रौजादरगाह	ग्रामीण क्षेत्र	-	-	-	-	280	92	86	81	260	86	75	63	210	63	58	46
689	1648	रुकुनपुर	ग्रामीण क्षेत्र	-	-	-	-	180	77	67	58	170	72	61	55	140	59	44	38
690	0044	लेटाघाट	अर्धनगरीय	1120	302	266	166	1050	276	228	145	900	255	225	138	620	186	152	97
691	1649	लक्ष्मीपुर	ग्रामीण क्षेत्र	-	-	-	-	180	77	67	58	170	72	61	55	140	59	44	38
692	1650	लदरौव	ग्रामीण क्षेत्र	-	-	-	-	180	77	67	58	170	72	61	55	140	59	44	38
693	1651	लुगरापार	ग्रामीण क्षेत्र	-	-	-	-	180	77	67	58	170	72	61	55	140	59	44	38
694	1652	लोन्दरा	ग्रामीण क्षेत्र	-	-	-	-	180	77	67	58	170	72	61	55	140	59	44	38
695	1653	लोहरापार	ग्रामीण क्षेत्र	-	-	-	-	180	77	67	58	170	72	61	55	140	59	44	38
696	1654	लोहरा जमाल	ग्रामीण क्षेत्र	400	94	84	77	390	83	76	69	370	77	70	63	250	66	61	46


 ए० पी० मिश्रा
 उप-निबन्धक
 मोला-गोरखपुर


 मोला, गोरखपुर


 सहायक प्रभु 1-सि.स. निबन्धक
 गोरखपुर


 अपर निवाधिका (2) 20
 गोरखपुर

क्रम सं०	प्रारूप-1 में अद्यतित किया गया वी-कोड	मोहल्ले या राजस्व ग्राम का नाम	श्रेणी नगरीय, अर्धनगरीय या ग्रामीण	सड़क पर स्थिति भूमि												अन्यत्र अवस्थित कृषि भूमि की दरें							
				राष्ट्रीय/प्रान्तीय राजमार्ग के किनारे अवस्थित कृषि भूमि की दरें				जनपदीय मार्ग के किनारे अवस्थित कृषि भूमि की दरें				सम्पर्क व अन्य मार्ग के किनारे अवस्थित कृषि भूमि की दरें				0.00 से 0.045 हे० तक		0.045 हे० से अधिक 0.101 हे० तक		0.101 हे० से अधिक 0.202 हे० तक		0.202 हे० से अधिक	
				0.00 से 0.045 हे० तक	0.045 हे० से अधिक 0.101 हे० तक	0.101 हे० से अधिक 0.202 हे० तक	0.202 हे० से अधिक	0.00 से 0.045 हे० तक	0.045 हे० से अधिक 0.101 हे० तक	0.101 हे० से अधिक 0.202 हे० तक	0.202 हे० से अधिक	0.00 से 0.045 हे० तक	0.045 हे० से अधिक 0.101 हे० तक	0.101 हे० से अधिक 0.202 हे० तक	0.202 हे० से अधिक	0.00 से 0.045 हे० तक	0.045 हे० से अधिक 0.101 हे० तक	0.101 हे० से अधिक 0.202 हे० तक	0.202 हे० से अधिक				
697	1655	लोहरा मीरा	ग्रामीण क्षेत्र	-	-	-	-	180	77	67	58	170	72	61	55	140	59	44	38				
698	1656	लोहरा तारा	ग्रामीण क्षेत्र	-	-	-	-	180	77	67	58	170	72	61	55	140	59	44	38				
699	1657	लोहरा फत्तू	ग्रामीण क्षेत्र	-	-	-	-	180	77	67	58	170	72	61	55	140	59	44	38				
700	1658	लखनापार	ग्रामीण क्षेत्र	600	90	72	66	306	70	66	62	282	70	64	58	280	60	55	43				
701	1659	लक्ष्मीपुर	ग्रामीण क्षेत्र	640	138	124	110	620	106	92	79	600	92	79	72	450	79	66	76				
702	1660	लखनीरा	ग्रामीण क्षेत्र	-	-	-	-	180	77	67	58	170	72	61	55	140	59	44	38				
703	1661	लखनीरी	ग्रामीण क्षेत्र	-	-	-	-	180	77	67	58	170	72	61	55	140	59	44	38				
704	1662	शनिचरा पट्टी दूबे	ग्रामीण क्षेत्र	-	-	-	-	180	77	67	58	170	72	61	55	140	59	44	38				
705	1663	शनिचरा पट्टी बाबू	ग्रामीण क्षेत्र	-	-	-	-	180	77	67	58	170	72	61	55	140	59	44	38				
706	1664	शेरपुर	ग्रामीण क्षेत्र	-	-	-	-	-	-	-	-	43	20	15	12	40	18	12	10				
707	1665	सियरहॉ	ग्रामीण क्षेत्र	-	-	-	-	180	77	67	58	170	72	61	55	140	59	44	38				
708	1666	सरया खास	ग्रामीण क्षेत्र	-	-	-	-	240	92	87	70	230	87	81	63	180	63	59	46				
709	1667	सिधुआपार	ग्रामीण क्षेत्र	864	240	204	138	792	246	192	126	726	216	180	120	550	150	132	84				
710	1668	संसारपार	ग्रामीण क्षेत्र	860	288	245	166	850	262	221	145	750	248	207	138	550	179	152	97				
711	1669	सरया घक	ग्रामीण क्षेत्र	-	-	-	-	180	77	67	58	170	72	61	55	140	59	44	38				
712	1670	सरस्वती	ग्रामीण क्षेत्र	-	-	-	-	180	77	67	58	170	72	61	55	140	59	44	38				
713	1671	सुरदहॉ	ग्रामीण क्षेत्र	250	85	80	70	200	77	67	58	190	72	61	55	170	59	44	38				
714	1672	सहड़ौली	ग्रामीण क्षेत्र	300	105	95	80	240	97	89	72	230	90	82	66	180	60	53	44				
715	1673	सेमरा बुजुर्ग	ग्रामीण क्षेत्र	-	-	-	-	180	77	67	58	170	72	61	55	140	59	44	38				
716	1674	सेमरा खुर्द	ग्रामीण क्षेत्र	-	-	-	-	180	77	67	58	170	72	61	55	140	59	44	38				
717	1675	सोनसथा	ग्रामीण क्षेत्र	-	-	-	-	180	77	67	58	170	72	61	55	140	59	44	38				
718	1676	सोमगड़हा	ग्रामीण क्षेत्र	-	-	-	-	180	77	67	58	170	72	61	55	140	59	44	38				
719	1677	सोहरामार बुजुर्ग	ग्रामीण क्षेत्र	350	85	71	67	320	72	66	60	260	68	61	55	210	52	53	40				
720	1678	सोहरामार एहतमाली	ग्रामीण क्षेत्र	-	-	-	-	-	-	-	-	43	20	15	12	40	18	12	10				
721	1679	साउखोर	ग्रामीण क्षेत्र	575	85	71	67	293	83	76	69	270	78	70	63	210	66	61	46				
722	1680	सीधेगीर	ग्रामीण क्षेत्र	280	107	96	77	240	95	87	69	230	89	81	63	180	63	59	46				
723	1681	शुक्लपुरी	ग्रामीण क्षेत्र	440	121	96	77	380	108	87	69	370	102	81	63	310	72	60	46				

ए० पी० मिश्रा
उप-निबंधक
मोहला-गोरखपुर

श्रीला, गोरखपुर

अपर जिलाधिकारी (वि/रा)
गोरखपुर

अपर जिलाधिकारी (वि/रा)
गोरखपुर

क्रम सं०	प्रारूप-1 में अंशित किया गया वी-कोड	मोहल्ले या राजस्व ग्राम का नाम	श्रेणी नगरीय, अर्धनगरीय या ग्रामीण	सड़क पर स्थिति, भूमि:												अन्यत्र अवस्थित कृषि भूमि की दरें			
				राष्ट्रीय/प्रान्तीय राजमार्ग के किनारे अवस्थित कृषि भूमि की दरें				जनपदीय मार्ग के किनारे अवस्थित कृषि भूमि की दरें				सम्पर्क व अन्य मार्ग के किनारे अवस्थित कृषि भूमि की दरें							
				0.00 से 0.045 हे० तक	0.045 हे० से अधिक 0.101 हे० तक	0.101 हे० से अधिक 0.202 हे० तक	0.202 हे० से अधिक	0.00 से 0.045 हे० तक	0.045 हे० से अधिक 0.101 हे० तक	0.101 हे० से अधिक 0.202 हे० तक	0.202 हे० से अधिक	0.00 से 0.045 हे० तक	0.045 हे० से अधिक 0.101 हे० तक	0.101 हे० से अधिक 0.202 हे० तक	0.202 हे० से अधिक	0.00 से 0.045 हे० तक	0.045 हे० से अधिक 0.101 हे० तक	0.101 हे० से अधिक 0.202 हे० तक	0.202 हे० से अधिक
724	1682	सरया	ग्रामीण क्षेत्र	-	-	-	-	180	77	67	58	170	72	61	55	140	59	44	38
725	1683	सरया	ग्रामीण क्षेत्र	-	-	-	-	180	77	67	58	170	72	61	55	140	59	44	38
726	1684	सरवरपार	ग्रामीण क्षेत्र	-	-	-	-	180	77	67	58	170	72	61	55	140	59	44	38
727	1685	सरहरा	ग्रामीण क्षेत्र	-	-	-	-	180	77	67	58	170	72	61	55	140	59	44	38
728	1686	शनिचरा	ग्रामीण क्षेत्र	-	-	-	-	180	77	67	58	170	72	61	55	140	59	44	38
729	1687	सुअरज खुर्द	ग्रामीण क्षेत्र	-	-	-	-	180	77	67	58	170	72	61	55	140	59	44	38
730	1688	सुअरज बुजुर्ग	ग्रामीण क्षेत्र	-	-	-	-	280	97	90	74	260	91	83	69	210	61	56	46
731	1689	सिसई	ग्रामीण क्षेत्र	420	94	85	77	380	83	76	69	370	77	70	63	250	66	61	46
732	1690	सुकरीली तप्पा बेलघाट.	ग्रामीण क्षेत्र	-	-	-	-	180	77	67	58	170	72	61	55	140	59	44	38
733	1691	सुकरीली तप्पा मजूरी	ग्रामीण क्षेत्र	575	121	96	77	460	108	87	69	391	102	83	63	310	72	60	47
734	1692	सुथनी	ग्रामीण क्षेत्र	-	-	-	-	280	91	83	69	260	83	78	63	210	61	56	46
735	1693	सुरदापार राजा	ग्रामीण क्षेत्र	-	-	-	-	180	77	67	58	170	72	61	55	140	59	44	38
736	1694	सिधवाना	ग्रामीण क्षेत्र	-	-	-	-	180	77	67	58	170	72	61	55	140	59	44	38
737	1695	सुरदापार शुक्ल	ग्रामीण क्षेत्र	-	-	-	-	180	77	67	58	170	72	61	55	140	59	44	38
738	1696	सुल्तानपुर	ग्रामीण क्षेत्र	-	-	-	-	180	77	67	58	170	72	61	55	140	59	44	38
739	1697	शाहपुर बुजुर्ग	ग्रामीण क्षेत्र	-	-	-	-	180	77	67	58	170	72	61	55	140	59	44	38
740	1698	सिसवा	ग्रामीण क्षेत्र	-	-	-	-	180	77	67	58	170	72	61	55	140	59	44	38
741	1699	सहड़ीली	ग्रामीण क्षेत्र	-	-	-	-	290	92	86	81	260	86	75	63	210	63	58	46
742	1700	सहदेवापार	ग्रामीण क्षेत्र	-	-	-	-	250	77	62	58	230	72	60	55	180	60	53	44
743	1701	सहसरॉव	ग्रामीण क्षेत्र	-	-	-	-	180	77	67	58	170	72	61	55	140	59	44	38
744	1702	सिधारी	ग्रामीण क्षेत्र	-	-	-	-	240	74	63	58	230	72	62	55	180	60	53	44
745	1703	सेमरी	ग्रामीण क्षेत्र	-	-	-	-	180	77	67	58	170	72	61	55	140	59	44	38
746	1704	सैदाबाद	ग्रामीण क्षेत्र	-	-	-	-	180	77	67	58	170	72	61	55	140	59	44	38
747	1705	संग्राम पट्टी	ग्रामीण क्षेत्र	-	-	-	-	180	77	67	58	170	72	61	55	140	59	44	38
748	1706	सोढ़ावीर	ग्रामीण क्षेत्र	-	-	-	-	180	77	67	58	170	72	61	55	140	59	44	38
749	1707	सोनबरसा	ग्रामीण क्षेत्र	-	-	-	-	180	77	67	58	170	72	61	55	140	59	44	38
750	1708	सोठिया	ग्रामीण क्षेत्र	-	-	-	-	180	77	67	58	170	72	61	55	140	59	44	38

191

ए० पी० सिंह
जिलाधिकारी
गोरखपुर

गोला, गोरखपुर

अपर जिलाधिकारी (वि/रा)
गोरखपुर

क्रम सं०	प्रारूप-1 में अंकित किया गया वी-कोड	मोहल्ले या राजस्व ग्राम का नाम	श्रेणी नगरीय, अर्धनगरीय या ग्रामीण	सड़क पर स्थिति भूमि												अन्यत्र अवस्थित कृषि भूमि की दरें			
				राष्ट्रीय/प्रान्तीय राजमार्ग के किनारे अवस्थित कृषि भूमि की दरें				जनपदीय मार्ग के किनारे अवस्थित कृषि भूमि की दरें				सम्पर्क व अन्य मार्ग के किनारे अवस्थित कृषि भूमि की दरें				अन्यत्र अवस्थित कृषि भूमि की दरें			
				0.00 से 0.045 हे० तक	0.045 हे० से अधिक 0.101 हे० तक	0.101 हे० से अधिक 0.202 हे० तक	0.202 हे० से अधिक	0.00 से 0.045 हे० तक	0.045 हे० से अधिक 0.101 हे० तक	0.101 हे० से अधिक 0.202 हे० तक	0.202 हे० से अधिक	0.00 से 0.045 हे० तक	0.045 हे० से अधिक 0.101 हे० तक	0.101 हे० से अधिक 0.202 हे० तक	0.202 हे० से अधिक	0.00 से 0.045 हे० तक	0.045 हे० से अधिक 0.101 हे० तक	0.101 हे० से अधिक 0.202 हे० तक	0.202 हे० से अधिक
751	1709	सकतपुरा	ग्रामीण क्षेत्र	-	-	-	-	180	77	67	58	170	72	61	55	140	59	44	38
752	1710	सकरदेईया	ग्रामीण क्षेत्र	-	-	-	-	250	90	82	77	240	77	71	60	185	61	59	44
753	1711	शिवपुर	ग्रामीण क्षेत्र	580	110	96	83	510	92	79	66	440	79	72	60	250	66	61	46
754	1712	शाहपुर आईमा	ग्रामीण क्षेत्र	-	-	-	-	180	77	67	58	170	72	61	55	140	59	44	38
755	1713	सकराखोर	ग्रामीण क्षेत्र	-	-	-	-	180	77	67	58	170	72	61	55	140	59	44	38
756	1714	सरया	ग्रामीण क्षेत्र	-	-	-	-	350	77	67	58	290	72	61	55	150	59	44	38
757	1715	सखरूआ खुर्द	ग्रामीण क्षेत्र	-	-	-	-	250	91	83	64	240	83	78	61	185	61	56	44
758	1716	सखरूआ बुजुर्ग	ग्रामीण क्षेत्र	-	-	-	-	250	91	83	64	230	83	78	61	185	61	56	44
759	1717	सड़सड़ा खुर्द	ग्रामीण क्षेत्र	-	-	-	-	180	77	67	58	170	72	61	55	140	59	44	38
760	1718	सड़सड़ा बुजुर्ग	ग्रामीण क्षेत्र	-	-	-	-	180	77	67	58	170	72	61	55	140	59	44	38
761	1719	सतीरा	ग्रामीण क्षेत्र	-	-	-	-	180	77	67	58	170	72	61	55	140	59	44	38
762	1720	समदपुर	ग्रामीण क्षेत्र	-	-	-	-	240	64	59	45	220	62	55	46	180	60	53	40
763	1721	शिवपुर मु०	ग्रामीण क्षेत्र	-	-	-	-	180	77	67	58	170	72	61	55	140	59	44	38
764	1722	शिवपुर एह०	ग्रामीण क्षेत्र	-	-	-	-	180	77	67	58	170	72	61	55	140	59	44	38
765	1723	समसपदटी	ग्रामीण क्षेत्र	-	-	-	-	180	77	67	58	170	72	61	55	140	59	44	38
766	1724	सरहद	ग्रामीण क्षेत्र	420	94	84	77	400	82	74	69	330	78	70	63	250	66	60	46
767	1725	सरम	ग्रामीण क्षेत्र	-	-	-	-	250	92	87	79	230	87	79	64	180	66	60	46
768	1726	शिवपुर	ग्रामीण क्षेत्र	380	101	94	84	330	92	87	72	290	92	85	70	250	66	60	46
769	0027	हरिजन बस्ती	अर्धनगरीय	850	194	166	158	790	173	152	145	730	166	145	138	510	117	104	83
770	0028	हरिजन बस्ती	अर्धनगरीय	850	194	166	158	790	173	152	145	730	166	145	138	510	117	104	83
771	1727	हुसैनपुर	ग्रामीण क्षेत्र	-	-	-	-	180	77	67	58	170	72	61	55	140	59	44	38
772	1728	हेमपुर	ग्रामीण क्षेत्र	-	-	-	-	180	77	67	58	170	72	61	55	140	59	44	38
773	1729	हटवा	ग्रामीण क्षेत्र	-	-	-	-	180	77	67	58	170	72	61	55	140	59	44	38
774	1730	हटवा	ग्रामीण क्षेत्र	-	-	-	-	180	77	67	58	170	72	61	55	140	59	44	38
775	1731	हमीदपुर	ग्रामीण क्षेत्र	-	-	-	-	280	91	83	69	260	83	78	63	210	61	56	46
776	1732	हरिहरपुर मु०	ग्रामीण क्षेत्र	-	-	-	-	180	77	67	58	170	72	61	55	140	59	44	38
777	1733	हरपुर	ग्रामीण क्षेत्र	-	-	-	-	180	77	67	58	170	72	61	55	140	59	44	38

ए० पी० मिश्रा
उप-निबन्धक
गोरखपुर

तहरीक
गोला, गोरखपुर

अपर जिलाधिकारी (वि/रा)
गोरखपुर

अपर जिलाधिकारी (वि/रा)
गोरखपुर

193

क्रम सं०	प्रारूप-1 में अंकित किया गया सी-कोड	मोहल्ले या राजस्व ग्राम का नाम	श्रेणी नगरीय, अर्धनगरीय या ग्रामीण	सड़क पर स्थिति भूमि												अन्यत्र अवस्थित कृषि भूमि की दरें			
				राष्ट्रीय/प्रान्तीय राजमार्ग के किनारे अवस्थित कृषि भूमि की दरें				जनपदीय मार्ग के किनारे अवस्थित कृषि भूमि की दरें				सम्पर्क व अन्य मार्ग के किनारे अवस्थित कृषि भूमि की दरें							
				0.00 से 0.045 हे० तक	0.045 हे० से अधिक 0.101 हे० तक	0.101 हे० से अधिक 0.202 हे० तक	0.202 हे० से अधिक	0.00 से 0.045 हेक्टेयर तक	0.045 हे० से अधिक 0.101 हे० तक	0.101 हे० से अधिक 0.202 हे० तक	0.202 हे० से अधिक	0.00 से 0.045 हेक्टेयर तक	0.045 हे० से अधिक 0.101 हे० तक	0.101 हे० से अधिक 0.202 हे० तक	0.202 हे० से अधिक	0.00 से 0.045 हेक्टेयर तक	0.045 हे० से अधिक 0.101 हे० तक	0.101 हे० से अधिक 0.202 हे० तक	0.202 हे० से अधिक
778	1734	हरपुर	ग्रामीण क्षेत्र	-	-	-	-	250	92	87	79	230	87	70	64	180	64	59	46
779	1735	हरलालपुरा	ग्रामीण क्षेत्र	-	-	-	-	180	77	67	58	170	72	61	55	140	59	44	38
780	1736	हरबंशपुर	ग्रामीण क्षेत्र	-	-	-	-	180	77	67	58	170	72	61	55	140	59	44	38
781	1737	हरिहरपुर	ग्रामीण क्षेत्र	-	-	-	-	280	92	86	81	260	86	75	63	210	63	58	46
782	1738	हादीचक	ग्रामीण क्षेत्र	-	-	-	-	180	77	67	58	170	72	61	55	140	59	44	38
783	1739	हींगुहार	ग्रामीण क्षेत्र	-	-	-	-	180	77	67	58	170	72	61	55	140	59	44	38
784	1740	ज्ञानकोल	ग्रामीण क्षेत्र	-	-	-	-	180	77	67	58	170	72	61	55	140	59	44	38

ए० पी० मिश्रा
उप-निबन्धक
गोला-गोरखपुर

तह
गोला, गोरखपुर

अपर जिलाधिकारी (वि/रा)
गोरखपुर


अपर जिलाधिकारी (वि/रा)
गोरखपुर

भाग-3
प्रारूप-5 (ख)


194


बृक्षों का श्रेणी व मूल्य :-

क्रम सं०	बृक्षों की श्रेणी	1 वर्ष से अधिक तथा 5 वर्ष से कम आयु के बृक्ष का न्यूनतम मूल्य प्रति बृक्ष	5 वर्ष से अधिक तथा 10 वर्ष से कम आयु के बृक्ष का न्यूनतम मूल्य प्रति बृक्ष	10 वर्ष से अधिकतम आयु के बृक्ष का न्यूनतम मूल्य प्रति बृक्ष
1	2	3	4	5
1	साखू	4500	9000	20000
2	शीशम	4000	8000	18000
3	सागौन	4500	9000	25000
4	असना/तुन	3500	7000	12000
5	जामुन/आम/महुआ/ बहेरा/विजयसाल	3500	7000	12000
6	सान्तर आदि	3500	7000	12000
7	कोकाठ	3500	7000	12000
8	यूकेलिप्टस	3500	7000	12000
9	खैर	3500	7000	12000
10	अन्य फलदार बृक्ष	3500	7000	12000
11	इमली/ कटहल	3500	7000	12000
12	बांस	100	120/- प्रतिनग	300/- प्रतिनग


P. O. मिश्रा
उप-निबंधक
गोरखपुर




श्याम शंकर सिंह
सहायक महानिरीक्षक निबंधन
गोरखपुर


अनूप जिलाधिकारी (वि/रा)
गोरखपुर


भाग-3

प्रारूप-5 (ख)


क- गैर वाणिज्यिक भवनों की विभिन्न श्रेणी के निर्माण की दरें


क्रम सं०	निर्माण की श्रेणी छत के आधार पर	निर्माण की अधिवर्षता आयु	प्रथम श्रेणी के निर्माण की दरें कवर्ड एरिया के अनुसार प्रति वर्ग मीटर	द्वितीय श्रेणी के निर्माण की दरें कवर्ड एरिया के अनुसार प्रति वर्ग मीटर
1	2	3	4	5
1	आर०सी०सी०	80	14000	12000
2	आर०बी०सी०	60	12000	10000
3	कड़ी, गर्डर पटिया, डाट	50	9000	8000
4	टिन शेड, एस्बेसटस शेड, फाइबर शेड	40	6500	6000
5	कच्चा, छपपर, खपरैल	30	4500	4500

1- प्रथम श्रेणी निर्माण का तात्पर्य यह है कि उसमें लगे दरवाजे, खिडकी में महंगी लकड़ी यथा शीशम, सागौन, देवदार, या काम्प्रेस्ड वाटरप्रूफ़ बोर्ड या मेटल का प्रयोग हुआ हो। फर्श मार्बल, स्लोन, वर्टीफाइड टाइल्स के प्रयोग से बनायी गयी हो।


 ए० पी० मिश्रा
 उच्च-निबंधक
 गोला-गोरखपुर




 सहायक महानिरीक्षक निबंधन
 गोरखपुर


 अपर जिलाधिकारी (वि/रा)
 गोरखपुर

2- द्वितीय श्रेणी के निर्माण का तात्पर्य यह है कि जो प्रथम श्रेणी का निर्माण न हो।

गैर वाणिज्यिक भवनो का मूल्य निम्नांकित तरीके से आकलित किया जायेगा :-

भवन का कुल मूल्य = निहित भूमि का मूल्य + आच्छादित क्षेत्रफल का निर्माण मूल्य - ह्रास मूल्य

भवन का निर्माण मूल्य = आच्छादित क्षेत्रफल × निर्माण दर

ह्रास मूल्य = $\frac{\text{भवन निर्माण का मूल्य} \times \text{भवन की वर्तमान आयु} \times 9}{\text{भवन की अधिवर्षता आयु} \times 10}$

नोट - किसी भी भवन का मूल्य ह्रास किसी भी स्थिति में 70 प्रतिशत से अधिक नहीं होगा अर्थात् भवन का स्कैप मूल्य 30 प्रतिशत से कम नहीं होगा, तथा किसी भी भवन की 20 वर्ष की आयु तक निर्माण के मूल्यांकन में कोई भी ह्रास मूल्य आकलित नहीं किया जायेगा। किसी भी भवन की वर्तमान आयु के प्रमाणन के सम्बन्ध में सुसंगत साक्ष्य/शपथ पत्र प्रस्तुत करना अनिवार्य होगा।




(अवधेश प्रसाद मिश्रा)
उप निबन्धक-गोला,
गोरखपुर।



(राम शंकर सिंह)
सहायक महानिरीक्षक निबन्धन,
गोरखपुर।



(डा० चन्द्रभूषण)
अपर जिलाधिकारी (वि०/रा०),
गोरखपुर।



(ओ०एन० सिंह)
जिलाधिकारी
गोरखपुर।

2/8

AP