



P - 8547/17

समय - 2



उत्तर प्रदेश UTTAR PRADESH

20875



F: 665807

11 JUL, 2015

|               |   |                |
|---------------|---|----------------|
| विक्रय मूल्य  | - | 29,18,520/-रु0 |
| मालियत        | - | 16,19,331/-रु0 |
| स्टाम्प मूल्य | - | 2,04,500/-रु0  |
| परगना         | - | लखनऊ           |

### विक्रय-विलेख

1. भूमि का प्रकार - आवासीय
2. परगना - लखनऊ (कोड नं0-111)
3. मोहल्ला/ग्राम - लौलाई (माधव ग्रीन्स)  
(वी-कोड नं0-1063)



For Amha Infra Developers Pvt Ltd.  
Authorized Signatory




*[Handwritten Signature]*  
*[Handwritten Signature]*



*[Handwritten Signature]*





उत्तर प्रदेश UTTAR PRADESH

F 665808

F 665808  
11 JUL, 2


2

4. सम्पत्ति का विवरण - भूखण्ड सं०-सी-20  
भूमि खसरा सं०-76
5. मापन की इकाई - वर्गमीटर
6. सम्पत्ति का क्षेत्रफल- 202.416 वर्गमीटर
7. सड़क की स्थिति - फैजाबाद रोड व निजामपुर  
मल्हौर, लौलाई मार्ग से 500  
मीटर से अधिक दूरी पर स्थित
8. अन्य विवरण - लागू नहीं
9. सम्पत्ति का प्रकार - आवासीय
10. निर्मित क्षेत्रफल - नहीं

For Arsha Infra Developers Pvt Ltd

Authorized Signatory

Pankaj Singh



उत्तर प्रदेश UTTAR PRADESH

F 665809

F 665809

11 JUL 2

3


## चौहद्दी

- |        |   |                               |
|--------|---|-------------------------------|
| पूरुब  | - | 7.5 मीटर चौड़ी सड़क           |
| पश्चिम | - | प्लॉट संख्या-सी-14 एवं सी-14ए |
| उत्तर  | - | प्लॉट संख्या-सी-19            |
| दक्षिण | - | प्लॉट संख्या-सी-21            |

For Arsha Infra Developers Pvt Ltd

Authorized Signatory

*[Handwritten Signature]*



उत्तर प्रदेश UTTAR PRADESH

F 665810

F 665810 JUL, 2011

4


प्रथम पक्ष की संख्या (एक) द्वितीय पक्ष की संख्या (एक)  
आर्षा इन्फ्राडेवलपर्स प्राइवेट लिमिटेड कार्पोरेट आई.डी. नम्बर  
U45400 UP2009 PTC 038233-2009-2010 द्वारा  
डायरेक्टर मयुरेश श्रीवास्तव पुत्र स्व० रमाशंकर श्रीवास्तव  
कार्यालय एवं निवास पता-2/169, विवेक खण्ड-2, गोमती  
नगर, लखनऊ द्वारा तस्दीकशुदा मुख्तारेआम वीरेन्द्र कुमार  
यादव पुत्र श्री राम निवास यादव निवासी-छोटा भरवारा,  
थाना-चिनहट, गोमती नगर, लखनऊ जिसका तस्दीकशुदा  
मुख्तारनामा दिनांक-04/10/2013 बही सं०-6, जिल्द सं०-7  
पृष्ठ सं०-281/286 पर क्रमांक-62 पर उप-निबन्धक द्वितीय,  
लखनऊ के कार्यालय में पंजीकृत है जो आजतक विधि मान्य  
है और निरस्त नहीं किया गया है।

.....प्रथम पक्ष/विक्रेता

For Arsha Infra Developers Pvt Ltd.  
Authorized Signator.

*[Handwritten Signature]*

*[Handwritten Signature]*



उत्तर प्रदेश UTTAR PRADESH

F 665811

F 665811

11 JUL 2015

5

पंकज जायसवाल पुत्र बाबूलाल जायसवाल  
निवासी-179ए, विजय लक्ष्मी नगर,  
सीतापुर, उ०प्र०, पिन कोड-261001


.....द्वितीय पक्ष/क्रेता

For Arsha Infra Developers Pvt Ltd.


Authorized Signatory

*[Handwritten Signature]*

*[Handwritten Signature]*




₹ 25000  
पञ्चास हजार रुपये



सत्यमेव जयते



Rs 25000  
TWENTY FIVE THOUSAND RUPEES



उत्तर प्रदेश UTTAR PRADESH

665812

F 665812  
11 JUL 2015

6

जो कि प्रथम पक्ष/विक्रेता भूखण्ड सं०-सी-२०, भूमि  
खसरा संख्या-७६ रकबा-२१७८ वर्गफिट यानी-२०२.४१६  
वर्गमीटर स्थित ग्राम-लौलाई, परगना, तहसील व जिला-  
लखनऊ का मालिक, कामिल व काबिज है। उक्त भूमि को  
विक्रेता ने वीरेन्द्र कुमार पुत्र स्व० मयाराम आदि से क्रय  
किया है जिसका बैनामा दिनांक-२७/१२/२०१४ को बही  
सं०-१, जिल्द सं०-१६२९१ पृष्ठ सं०-१८५/२३६ पर  
क्रमांक-२२१६१ पर उप-निबन्धक द्वितीय लखनऊ के  
कार्यालय में पंजीकृत है तथा उक्त भूमि को विक्रेता ने राजेश

For Arsha Infra Development Pvt Ltd.

*[Handwritten Signature]*

*[Handwritten Signature]*





उत्तर प्रदेश UTTAR PRADESH

BV 935748 BV 935748

8


पुत्र प्यारेलाल से क्रय किया है जिसका बैनामा दिनांक-  
10/09/2015 को बही सं0-1 जिल्द-17270 पृष्ठ-  
111/150 पर क्रमांक-14171 पर उप-निबन्धक द्वितीय  
लखनऊ के कार्यालय में पंजीकृत हैं तथा उक्त भूमि को  
विक्रेता ने शिव कुमार पुत्र स्व0 बेचा से क्रय किया है  
जिसका बैनामा दिनांक-07/11/2015 को बही सं0-1  
जिल्द-17477 पृष्ठ-241/280 पर क्रमांक-17206 पर  
उप-निबन्धक द्वितीय लखनऊ के कार्यालय में पंजीकृत है  
तथा उक्त भूमि को विक्रेता ने शिव कुमार पुत्र बेचा से क्रय

For Arsha Infra Developers Pvt Ltd.  
Authorized Signatory

*[Handwritten Signature]*

*[Handwritten Signature]*





उत्तर प्रदेश UTTAR PRADESH

BV 935747 BV 935747

9

किया है जिसका बैनामा दिनांक-07/11/2015 को बही सं०-1 जिल्द-17477 पृष्ठ-299/338 पर क्रमांक-17208 पर उप-निबन्धक द्वितीय लखनऊ के कार्यालय में पंजीकृत है। उक्त भूमि की धारा-143 जेड०ए०एल०आर०एक्ट श्रीमान उप-जिलाधिकारी महोदय लखनऊ द्वारा कृषि से भिन्न अकृषिक घोषित की जा चुकी है। उक्त भूमि वर्तमान में "माधवग्रीन्स" योजना के नाम से जानी जाती है। उक्त भूखण्ड प्रथम पक्ष/विक्रेता के कब्जे व दखल मालिकाना में मौजूद है, जो जुमला हर प्रकार के विवादों भारों रेहन, बय,

For Arsha Infra Developers Pvt Ltd.

Authorized Signatory

Professional



उत्तर प्रदेश UTTAR PRADESH

BT 951649 · BT 951649

30 AUG 2016

10

हिबा, जमानत, कुर्की, ऋण आदि स्कीम से पूर्णतया बरी व पाक साफ है। उक्त भूखण्ड को विक्रय आदि करने को प्रथम पक्ष/विक्रेता को कानूनी व मालिकाना अधिकार प्राप्त है। अतः अब मैं अपनी राजी खुशी से बिना किसी जोर दबाव नाजायज के बदरुस्त होशो हवास में उक्त वर्णित भूखण्ड जिसकी तफसील व चौहद्दी ऊपर दी जा रही है को बकीमत मुबलिंग-29,18,520/- (उन्नतीस लाख अट्ठरह हजार पांच सौ बीस रुपये) जिसके आधे मुबलिंग-14,59,260/- (चौदह लाख उनसठ हजार दो सौ साठ रुपये) होते है, में बदस्त

For Arsha Infra Developers Pvt Ltd.

Authorized Signatory

*[Handwritten Signature]*

भारतीय गैर न्यायिक INDIA NON JUDICIAL

₹.5000

पाँच हजार रुपये

Rs.5000

FIVE THOUSAND RUPEES

INDIA

उत्तर प्रदेश UTTAR PRADESH

BT 951650

BT 951650

30 APR 200

11

द्वितीय पक्ष/क्रेता पंकज जायसवाल पुत्र बाबूलाल जायसवाल निवासी-179ए, विजय लक्ष्मी नगर, सीतापुर, उ०प्र०, पिन कोड-261001 को कतई बय फरोक्त किया यानि बेच डाला और कुल जरसमन अब्त में लिखित विवरण के अनुसार क्रेता/द्वितीय पक्ष से वसूल पाकर कब्जा व दखल मालिकाना अपने ही समान क्रेता/द्वितीय पक्ष को बखूबी करा दिया। अब विक्रेता या विक्रेता के वारिसान व कायम मुकामान का कोई भी हक या

For Arsha Infra Developers Pvt Ltd.  
Authorized Signatory

*[Handwritten Signature]*

*[Handwritten Signature]*



उत्तर प्रदेश UTTAR PRADESH

BT 951651

BT 951651

30 AUG 2


12

हिस्सा बाबत बयथुदा भूखण्ड या जरसमन पर क्रेता/द्वितीय पक्ष से किसी भी किस्म का बाकी नहीं रहा। यदि कोई दीगर शख्स निस्बत बयथुदा भूखण्ड पर अपना हक या हिस्सा जतावे या दावा करे तो दावा उसका बरुये तहरीर बैनामा हाजा बातिल व नाजायज होवे। यदि किसी दीगर शख्स की दावेदारी, उज्रदारी या हकदारी से बयथुदा भूखण्ड के कुल या कुछ भाग का कब्जा क्रेता/द्वितीय पक्ष को न मिले या अन्य कोई कानूनी विवाद बावत स्वामित्व के निकले तो ऐसी तमाम सूरतो में क्रेता/द्वितीय पक्ष को पूर्ण हक

For Asha Intra Developers Pvt Ltd.

Authorized Signatory


*Parkey's*



उत्तर प्रदेश UTTAR PRADESH

BV 683960 BV 683960

13



हासिल होगा वह अपना कुल रूपया मय हर्जा व खर्चा व वारिसान व कायम नुकसान वगैरह, विक्रेता व विक्रेता के मुकामान की दीगर जायदाद चल व अचल से बजरिये अदालत वसूल कर लेवे।

बयशुदा भूखण्ड की बाजारु मालियत श्रीमान जिलाधिकारी, लखनऊ द्वारा मुबलिंग-8,000/-रुपये प्रति वर्गमीटर की दर से निर्धारित है जिसके हिसाब से विक्रीत भूखण्ड रकबा-202.416 वर्गमीटर की मालियत मुबलिंग-16,19,331/-रुपया होती है। चूंकि विक्रय मूल्य मालियत

For Arsha Infra Developers Pvt Ltd.  
Authorized Sign-Art



उत्तर प्रदेश UTTAR PRADESH

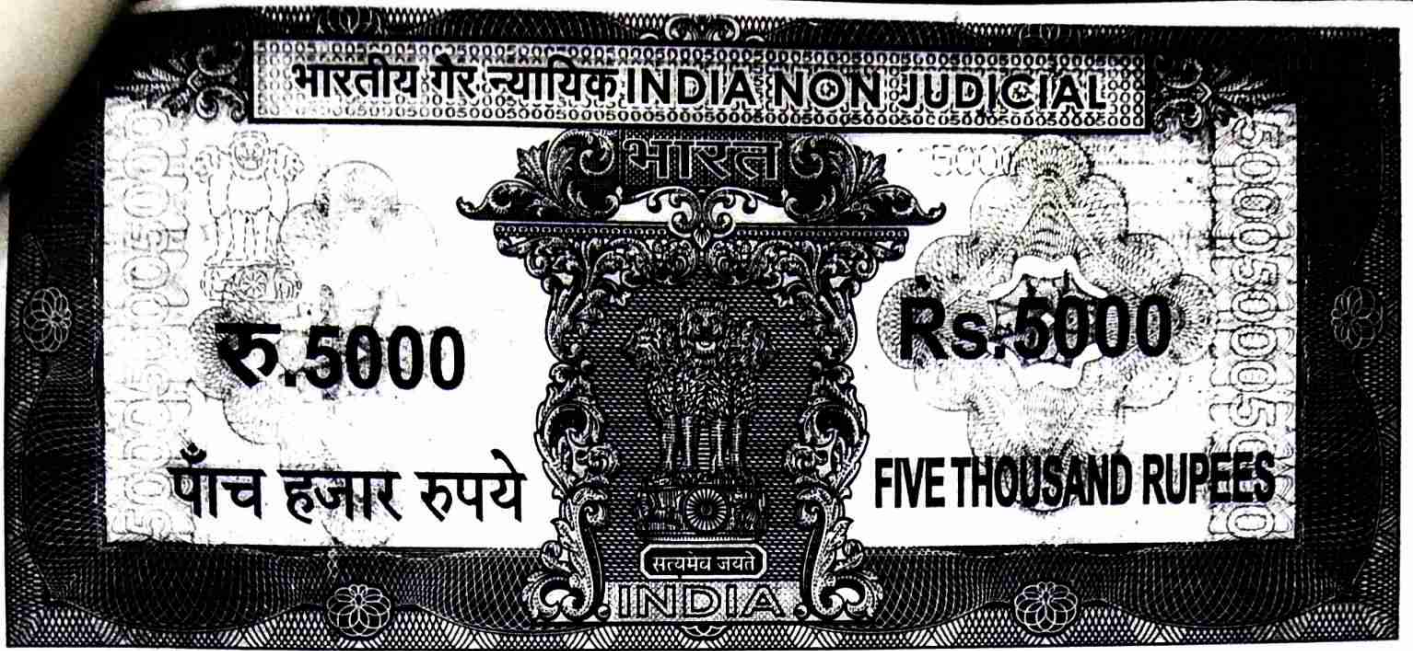
BV 683959 BV 683959

14



से अधिक है इसलिए विक्रय मूल्य संस्थागत वित्त, कर एवं निबन्धन अवसंख्या-सं०वि०क०नि००५-२७५६/११-२००८ - ५०० (१६५)/ २००७ लखनऊ दिनांक ३० जून २००८ के अनुसार क्रेता द्वारा ७ प्रतिशत की दर से मुबलिंग-२,०४,५००/-रुपये का स्टाम्प अदा किया जा रहा है। उक्त स्टाम्प क्रेता द्वारा अदा किया जा रहा है।

For Arsha Intra Developers Pvt Ltd  
Authorized Signatory

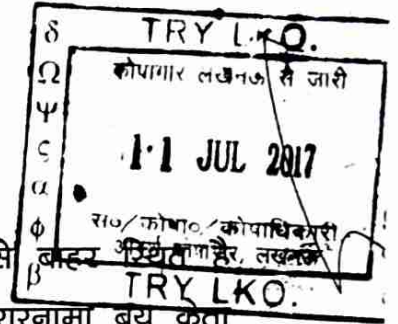


उत्तर प्रदेश UTTAR PRADESH

BV 683958

BV 683958

15



बयथुदा भूखण्ड नगर निगम सीमा से

बयथुदा भूखण्ड के बावत कोई पंजीकृत इकरारनामा बय क्रेता व विक्रेता के मध्य नहीं हुआ है। बयथुदा भूखण्ड पर कोई भी निर्माण कच्चा या पक्का आदि नहीं है विक्रेता/प्रथम पक्ष व क्रेता/द्वितीय पक्ष का स्थाई एवं अस्थाई पता उपरोक्तानुसार है। उक्त विक्रय विलेख विक्रेता तथा क्रेता द्वारा बताये गये तथ्यों तथा उपलब्ध कराये गये साक्ष्यों के आधार पर तैयार किया गया है। बयथुदा भूखण्ड फैजाबाद रोड व निजामपुर मल्हौर, लौलाई मार्ग से 500 मीटर से अधिक दूरी पर

For Arsha Infra Developers Pvt Ltd.

Authorized Signatory

*Pardeep Singh*

भारतीय गैर न्यायिक INDIA NON JUDICIAL

₹. 5000

पाँच हजार रुपये

5000  
Rs. 5000

FIVE THOUSAND RUPEES

उत्तर प्रदेश UTTAR PRADESH

BV 903814

BV 903814

11 JUL 2017

16


स्थित है। "माधवग्रीन्स" में सड़को, सीवर लाइन, पानी की लाइन, स्ट्रीट लाईट तथा सभी प्रकार के रखरखाव के लिए क्रेता को गठित समिति का सदस्य बनना होगा तथा उसे प्राप्त सुविधाओं के लिए अनुपातिक-व्यय वहन करना होगा। क्रेता विक्रीत भूखण्ड पर ही निर्माण करेगा और किसी प्रकार का अतिक्रमण, भूखण्ड की सीमा के बाहर नहीं करेगा। इसके अतिरिक्त सोकपिट-टैन्क का निर्माण की भूखण्ड की सीमा के अन्दर ही करेगा। भूखण्ड की सीमा के बाहर क्रेता द्वारा किया गया किसी भी प्रकार का निर्माण अनाधिकृत/अवैध

For Arsha Infra Developers Pvt Ltd.  
Authorized Signatory

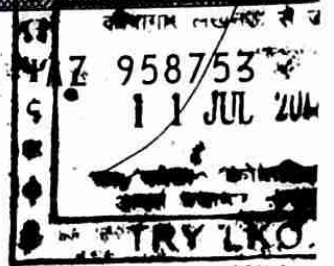
*[Signature]*

*[Signature]*





उत्तर प्रदेश UTTAR PRADESH



17

होगा। क्रेता द्वारा जब उपरोक्त भूखण्ड का विक्रय किया जायेगा तब उसके पूर्व उसे रख रखाव में मद में उस समय तक देय धनराशि का पूर्ण भुगतान विक्रेता द्वारा गठित समिति को करना होगा, तथा क्रेता के अन्तरिती को भी रख रखाव समिति का सदस्य बनाना होगा। उपरोक्त विक्रीशुदा खसरा भूखण्ड पर किसी प्रकार का कोई निर्माण नहीं है और न ही कोई चहारदीवारी निर्मित है। क्रय किये गये भूखण्ड पर क्रेता किसी प्रकार का व्यवसायिक कार्य नहीं करेगा। यह कि विक्रीत भूखण्ड जिसका विस्तृत विवरण इस विलेख के अन्त

For Arsha Infra Developers Pvt Ltd.

Authorized Signatory

Pankaj Singh



उत्तर प्रदेश UTTAR PRADESH



18

में दिया गया है) कही किसी तौर से बय, बंधक हिबा, व जमानत वगैरह नहीं है और उक्त भूखण्ड को हस्तांतरित करने से विक्रेता को रोका नहीं गया है, विक्रीत भूखण्ड के स्वामित्व के सम्बन्ध में किसी भी सक्षम प्राधिकारी/न्यायालय में कोई वाद विचाराधीन नहीं है व उक्त भूखण्ड किसी भी न्यायालय द्वारा पारित डिग्री व अन्य किसी प्रकार के विवादों से पूर्ण मुक्त है अतः विक्रेता को उक्त भूखण्ड का पूर्ण स्वामित्व प्राप्त है। विक्रीशुदा के कुल सरकारी देय वगैरह आज की तारीख तक विक्रेता द्वारा अदा किये जा चुके हैं।

For Arsha Infra Developers Pvt Ltd.

Authorized Signatory

*[Handwritten Signature]*



उत्तर प्रदेश UTTAR PRADESH

AZ 958751.

11 JUL 201

19

आज की तारीख के पश्चात क्रेता को अधिकार होगा कि वह भूखण्ड विक्रीशुदा के समस्त देय वगैरह अदा करें। इसमें विक्रेता को कोई आपत्ति नहीं होगी। विक्रेता, क्रेता से प्रसंविदा करता है कि विक्रीशुदा भूखण्ड को पूर्ण स्वामी के रूप में बिना किसी शर्षा के हस्तक्षेप या रुकावट के उपयोग व उपभोग व हस्तान्तरित करने की पूर्ण स्वतन्त्रता होगी। क्रेता को अधिकार होगा कि वह इस विक्रय विलेख के आधार पर अपना नाम राजस्व अभिलेखों में दर्ज करा लेवे और विक्रेता, क्रेता से प्रसंविदा करता है कि भविष्य में यदि क्रेता

For Arsha Infra Developers Pvt Ltd.

Authorized Signator

*Pankaj Singh*



उत्तर प्रदेश UTTAR PRADESH

AZ 958750

20

11 JUL 2011

को विक्रेता के किसी कृत की आवश्यकता होगी तो विक्रेता, क्रेता के पक्ष में क्रेता के खर्च पर ऐसे कृत को पूर्ण व निष्पादित करेगा। विक्रय किया जा रहा भूखण्ड फ्री-होल्ड भूखण्ड है।

For Arsha Infra Developers Pvt Ltd.  
Authorized Signatory

भारतीय गैर न्यायिक

भारत INDIA

रु. 500

FIVE HUNDRED  
RUPEES

पाँच सौ रुपये

Rs. 500

INDIA NON JUDICIAL

उत्तर प्रदेश UTTAR PRADESH

7 935993

21

लिहाजा यह बैनामा बिना जोर दबाव नाजोयज के  
बदुरुस्त होशो हवास में हम प्रथम पक्ष/विक्रेता ने बहक  
द्वितीय पक्ष/क्रेता को कतई तहरीर कर दिया ताकि सनद रहे  
और समय पर काम आवे।

For Arsha Infra Developers Pvt Ltd.

Authorized Signatory

*Sanjay Singh*

## तफसील वसूलयाबी कुल जरसमन

1. मुबलिंग-१,५०,०००/-रुपये जरिये सी.डी. सं०-०९९०११.  
दिनांक-११-७-१७.....सेन्ट्रल बैंक शाखा-...कैम्प...बोर्ड.....

से लोन प्राप्त किया।

- २- मुबलिंग - 1,50,000/- अविद्ये चेक सं० - 707779, दि० 15-6-17  
भारतीय स्टेट बैंक, लखनऊ !
- ३- मुबलिंग - 3,04,250/- अविद्ये चेक सं० - 441068, दि० 21-7-17  
भारतीय स्टेट बैंक, सीतापुर !
- 4- मुबलिंग - 3,14,000/- अविद्ये चेक सं० - 082241, दि०  
21-7-17, सीतापुर, मुख्य साकधर !

इस प्रकार विक्रेता ने क्रेता से मुबलिंग-29,18,520/-  
रुपया प्राप्त कर लिया है अब कुछ भी पाना शेष नहीं है।

लखनऊ/दिनांक - 21/07/2017

गवाहान विदेश

1. नाम विदेश चंद  
पुत्र सी.डी. अग्रवाल  
निवासी कान्हीरपुर गाँव साई गाँव
2. नाम अग्रवाल अशोक  
पुत्र द्वारेन्द्र प्रसाद  
निवासी सरसवा अशुवगाँव  
लखनऊ

टाईपकर्ता

अविनाश प्रताप सिंह

For Arsha Infra Developers Pvt Ltd  
Authorized Signa:

विक्रेता/प्रथम पक्ष  
पैन नं०-AAHCA9967C

क्रेता/द्वितीय पक्ष

मसविदाकर्ता

D. R. Singh  
कुँवर धर्मेन्द्र प्रताप सिंह

एडवोकेट

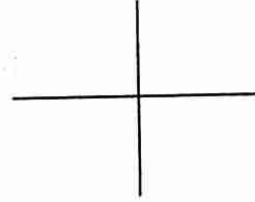

सदर तहसील, लखनऊ

# मानचित्र

भूखण्ड सं०-सी-२०, भूमि खसरा संख्या-७६ रकबा-२१७८  
वर्गफिट यानी-२०२.४१६ वर्गमीटर स्थित ग्राम-लौलाई, परगना,  
तहसील व जिला-लखनऊ

## चौहद्दी

- पूरब - ७.५ मीटर चौड़ी सड़क  
पश्चिम - प्लॉट संख्या-सी-१४ एवं सी-१४ए  
उत्तर - प्लॉट संख्या-सी-१९  
दक्षिण - प्लॉट संख्या-सी-२१



For Arsha Infra Developers Pvt Ltd.

Authorized Signatory

विक्रेता हस्ताक्षर

क्रेंता हस्ताक्षर