

I 14389/2




सत्यमेव जयते

INDIA NON JUDICIAL
Government of Uttar Pradesh
e-Stamp

Certificate No.	: IN-UP140182774568035
Certificate Issued Date	: 26-Nov-2020 04:59 PM
Account Reference	: SHCIL (FI) upshcil01/ DAISEBAGH/ UP-LKN
Unique Doc. Reference	: SUBIN-UPUPSHCIL01215953093344285
Purchased by	: NITYA PANDEY
Description of Document	: Article 23 Conveyance
Property Description	: PLOT NO D-311, D-312 AND D-313, PART OF KHASRA NO 218 AND 219, VILL-TERRA KHAS, TEHSIL AND DISTT-JKO
Consideration Price (Rs.)	: 54,45,000 (Fifty Four Lakh Forty Five Thousand only)
First Party	: ARSHA INFRA DEVELOPERS PRIVATE LIMITED
Second Party	: NITYA PANDEY
Stamp Duty Paid By	: NITYA PANDEY
Stamp Duty Amount (Rs.)	: 3,72,000 (Three Lakh Seventy Two Thousand only)

35898



Please write or type below this line



For Arsha Infra Developers Pvt. Ltd.
Authorised Signatory

Authorised Signatory

Nitya Pandey

0011523906

Self Attached
16/11/2020

Statutory

- The authenticity of the e-Stamp certificate should be verified at www.shcil.org or Mobile App of SHCIL.
- The onus of verifying the details on this Certificate and its availability on the website is on the users of the certificate.
- In case of any discrepancy please inform the Competent Authority.



भारत सरकार
GOVERNMENT OF INDIA

नित्या पाण्डेय
Nitya Panday
जन्म तिथि/DOB: 01/07/1979
बहिना / FEMALE



6811 3833 1841

आधार-आम आदमी का अधिकार

Nitya Panday
83138331841



भारतीय विशिष्ट पहचान प्राधिकरण
UNIQUE IDENTIFICATION AUTHORITY OF INDIA

पता:

महेश्वर मिश्र, एस बी आई
बैंक के पास, उत्तर पट्टी,
मेहदावल **, संत कबीरनगर,
उत्तर प्रदेश - 272271

Address:

C/O, Maheshwar Mishra, Near SBI
Bank, Uttar Patti, Mehdawal **, Sant
Kabir Nagar,
Uttar Pradesh - 272271

6811 3833 1841

Aadhaar-Aam Admi ka Adhikar



आयकर विभाग
INCOME TAX DEPARTMENT




भारत सरकार
GOVT. OF INDIA

NITYA PANDEY
RAMANAND PANDEY

01/07/1979

Permanent Account Number
BFTPP1405B



Signature



Nitya Pandey
No. No. 8318814560



4407 4187 4749
 4407 4187 4749
 4407 4187 4749

Handwritten scribble



8795 1234


4407 4187 4749
 4407 4187 4749
 4407 4187 4749


 रिक्शा योद्धा
 Rikesh Yadav
 जन्म तिथि/DOB: 01/01/1986
 पुरुष / MALE

 8716 8847 8984
 मेरा आधार मेरी पहचान



रिक्शा योद्धा

8716 8847 8984


 प्रधिकरण
 Address:
 S/O: सियाराम, कबीरपुर
 कबीरपुर, लखनऊ,
 उत्तर प्रदेश - 227125
 S/O: Siyaram, Kabirpur, Kadir
 Pur, Lucknow,
 Uttar Pradesh - 227125
 8716 8847 8984

विक्रय मूल्य ::	रु0 54,45,000/-
मालियत ::	रु0 26,98,880/-
स्टाम्प ::	रु0 3,72,000/-
परगना ::	लखनऊ

विक्रय विलेख

1. भूमि का प्रकार : आवासीय
2. परगना/वार्ड : लखनऊ
3. मोहल्ला/ग्राम : तेराखास, माधवग्रीन्स
विस्तार (वी कोड नं0-1206)
4. सम्पत्ति का विवरण : भूखण्ड सं0-डी-311 व
डी-312 व डी-313 खसरा
सं0-218 व 219 का मि0
5. मापन की इकाई : वर्ग मीटर
6. सम्पत्ति का क्षेत्रफल : 337.360 वर्गमीटर
7. सम्पत्ति का प्रकार : आवासीय भूखण्ड
8. सड़क की स्थिति : मुख्य मार्ग फैजाबाद रोड व
निजामपुर मल्हौर लौलाई
मार्ग से 500 मीटर से
अधिक दूर।
9. अन्य विवरण : भूखण्ड 9 मीटर चौड़े मार्ग
व कार्नर पर स्थित नहीं है।
10. प्रतिफल की धनराशि : रु0 54,45,000/-

-:चौहददी भूखण्ड विक्रीशुदा:-

- | | | |
|--------|----|--|
| पूरब | :- | 7.50 मीटर चौड़ी रोड |
| पश्चिम | :- | भूखण्ड सं0-डी-296 व
डी-295 व डी-294 |
| उत्तर | :- | भूखण्ड सं0-डी-310 |
| दक्षिण | :- | भूखण्ड सं0-डी-314 |

For Arsha Infra Developers Pvt. Ltd.

Authorised Signatory

[Handwritten Signature]

विक्रेता की संख्या (1)

विक्रेता का विवरण-

आर्शा इन्फ्राडेवलपर्स प्राइवेट लिमिटेड कार्पोरेट आई0डी0 नं0-
U45400UP2009 PTC038233-2009-2010 कार्यालय स्थित-
2/169, विवेक खण्ड, गोमती नगर, लखनऊ द्वारा डायरेक्टर श्री मथुरेश
श्रीवास्तव पुत्र स्व0 रमा शंकर श्रीवास्तव द्वारा तस्दीकशुदा मुख्तार वीरेन्द्र कुमार
यादव पुत्र श्री रामनिवास।
पेन नं0-AAHCA9967C

क्रेता की संख्या (1)

क्रेता का विवरण

श्रीमती नित्या पाण्डेय पत्नी श्री महेश्वर मिश्र निवासिनी- एस0बी0आई0 बैंक के
पास, उत्तर पट्टी, मेहदावल, संतकबीर नगर व हाल पता-ए-5, रिवर बैंक
कालोनी जज कम्पाउण्ड, कैसरबाग, लखनऊ।
PAN-BFTPP1405B

विक्रय-विलेख

यह विक्रय-विलेख आर्शा इन्फ्राडेवलपर्स प्राइवेट लिमिटेड कार्पोरेट
आई0डी0 नं0-U45400UP2009 PTC038233-2009-2010 कार्यालय
स्थित-2/169, विवेक खण्ड, गोमती नगर, लखनऊ द्वारा डायरेक्टर श्री मथुरेश
श्रीवास्तव पुत्र स्व0 रमा शंकर श्रीवास्तव द्वारा तस्दीकशुदा मुख्तार वीरेन्द्र कुमार
यादव पुत्र श्री रामनिवास उक्त तस्दीकशुदा मुख्तारनामा दिनांक-27.08.2014
को बही सं0-6, जिल्द सं0-9, पृष्ठ सं0-177/182, क्रमांक-59 पर कार्यालय
उपनिबन्धक द्वितीय लखनऊ मे पंजीकृत है जो आज तक विधिमान्य है निरस्त
नहीं की गयी है। (जिन्हे एतद्द्वारा विक्रेता कहा गया है और तात्पर्य जिसमें जब
तक कि कोई बात प्रसंग के प्रतिकूल न हो उक्त विक्रेता, उसके विधिक
प्रतिनिधि, निष्पादक एवं प्रशासक से है, सम्मिलित है)

श्रीमती नित्या पाण्डेय पत्नी श्री महेश्वर मिश्र निवासिनी- एस0बी0आई0
बैंक के पास, उत्तर पट्टी, मेहदावल, संतकबीर नगर व हाल पता-ए-5, रिवर
बैंक कालोनी जज कम्पाउण्ड, कैसरबाग, लखनऊ। (जिन्हे एतद्द्वारा क्रेता कहा
गया है और तात्पर्य जिसमें जब तक कि कोई बात प्रसंग के प्रतिकूल न हो
उक्त क्रेता, उसके विधिक प्रतिनिधि, निष्पादक एवं प्रशासक से है, सम्मिलित
है)

For Arsha Infra Developers Pvt. Ltd.

Authorised Signatory

(Handwritten Signature)

जोकि विक्रेता द्वारा खसरा सं०-218 व 219, स्थित-ग्राम-तेराखास, परगना, तहसील व जिला-लखनऊ की भूमि को निम्नलिखित विक्रय विलेख के माध्यम से क्रय किया है:-

- अ. राम शरन उर्फ राम शरण पुत्र श्री ईश्वरदीन द्वारा निष्पादित विक्रय विलेख दिनांक-21.10.2020 को बही सं०-1, जिल्द सं०-24111, पृष्ठ सं०-169 से 188, क्रमांक-11460 पर उपनिबन्धक द्वितीय लखनऊ के कार्यालय में पंजीकृत है।
- ब. सर्वेश कुमारी पत्नी स्व० सन्त राम द्वारा निष्पादित विक्रय विलेख दिनांक-28.10.2020 को बही सं०-1, जिल्द सं०-24167, पृष्ठ सं०-75 से 92, क्रमांक-12252 पर उपनिबन्धक द्वितीय लखनऊ के कार्यालय में पंजीकृत है।

जोकि उक्त खसरा की भूमि को क्रय करने के उपरान्त उसका भू-उपयोग, धारा 80 ज०वि एवं भूव्य०अधि० के तहत कृषिक से अकृषिक में परिवर्तित कराकर कई भूखण्डों में विभाजित किया गया है जो कि वर्तमान में माघवरीन्स विस्तार के नाम से जाना जाता है।

जोकि इस प्रकार विक्रेता उक्त खसरा में विकसित भूखण्ड सं०-डी-311 व डी-312 व डी-313 खसरा सं०-218 व 219, का मालिक कामिल व काबिज है व उसे उक्त भूखण्ड को हस्तान्तरित करने का पूर्ण अधिकार प्राप्त है।

अब विक्रेता व क्रेता निम्न शर्तों के लिये पाबन्द होते हैं:-

1. यह कि विक्रेता ने उपरोक्त भूखण्ड सं०-डी-311 व डी-312 व डी-313, रकबा 3630 वर्गफिट अर्थात् 337.360 वर्गमीटर, खसरा सं०-218 व 219, स्थित- ग्राम-माघवरीन्स विस्तार राजस्व ग्राम-तेराखास, परगना, तहसील व जिला- लखनऊ (जिसका विस्तृत विवरण इस विक्रय विलेख के अन्त में दिया गया है) को मुबलिंग रू० 54,45,000/- (रू० चब्वन लाख पैतालिस हजार रूपया मात्र) जिसके

For Arsha Infra Developers Pvt. Ltd

Authorised Signatory

[Handwritten Signature]

- आधे रू0 27,22,500/- (सत्ताईस लाख बाईस हजार पांच सौ रूपया मात्र) होते हैं, बदस्त क्रेता को, बय कतई किया यानी बेच दिया।
2. यह कि विक्रेता ने भूखण्ड का कुल विक्रय मूल्य अन्त में लिखे अनुसार, क्रेता से वसूल पाकर कब्जा कतई व दखल मालिकाना आज की तारीख से विक्रीशुदा भूखण्ड, रकबा उपरोक्त (जिसका विस्तृत विवरण इस विलेख के अन्त में दिया गया है) पर क्रेता का बखूबी करा दिया।
 3. यह कि अब विक्रेता का कोई भी दावा व हक बाबत विक्रीशुदा भूखण्ड व रकबा उपरोक्त एवं विक्रय धनराशि से शेष नहीं रहा।
 4. यह कि यदि उक्त भूखण्ड के विक्रय उपरान्त अगर कोई शरुस दावा करे तो वह नाजायज होगा और किसी की दावेदारी, हकदारी, उजदारी से विक्रीशुदा भूखण्ड का कुल भाग का कब्जा अथवा आंशिक भाग का कब्जा क्रेता के कब्जे से किसी भी समय निकल जाये अथवा कहीं विक्रय, बंधक दान आदि पाया जाये तो ऐसी दशा में क्रेता को हक व अधिकार होगा कि वह अपना कुल विक्रय-मूल्य विक्रेता से वसूल कर लें, इसमें विक्रेता को कोई आपत्ति नहीं होगी।
 5. यह कि विक्रीत भूखण्ड (जिसका विस्तृत विवरण इस विलेख के अन्त में दिया गया है) कहीं किसी तौर से बय, बंधक, हिबा व जमानत वगैरह नहीं है और उक्त भूखण्ड को हस्तांतरित करने से विक्रेता को रोकना नहीं गया है।
 6. यह कि विक्रीत भूखण्ड के स्वामित्व के सम्बन्ध में किसी भी सक्षम प्राधिकारी न्यायालय में कोई वाद विचाराधीन नहीं है व उक्त भूखण्ड किसी भी न्यायालय द्वारा पारित डिग्री व अन्य किसी प्रकार के विवादों से पूर्ण मुक्त है अतः विक्रेता को उक्त भूखण्ड का पूर्ण स्वामित्व प्राप्त है।
 7. यह कि भूखण्ड विक्रीशुदा के कुल सरकारी देय वगैरह आज की तारीख तक विक्रेता द्वारा अदा किये जा चुके हैं। आज की तारीख के पश्चात क्रेता को अधिकार होगा कि वह भूखण्ड विक्रीशुदा के सगस्त देय वगैरह अदा करे। इसमें विक्रेता को कोई आपत्ति नहीं होगी।
 8. यह कि विक्रेता, क्रेता से प्रसंविदा करता है कि विक्रीशुदा भूखण्ड को पूर्ण स्वामी के रूप में, बिना किसी शरुस के हस्ताक्षेप या रक्कावट के उपयोग व उपभोग व हस्तान्तरित करने की पूर्ण स्वतंत्रता होगी।

For Arsha Infra Developers Pvt. Ltd.

Authorized Signatory

[Handwritten Signature]

9. यह कि क्रेता, विक्रीत भूखण्ड पर ही निर्माण करेगा और किसी प्रकार का अतिक्रमण, भूखण्ड की सीमा के बाहर नहीं करेगा तथा क्रेता सोकपिट-टैन्क का निर्माण भी सीमा के अन्दर ही करेगा। भूखण्ड की सीमा के बाहर किया गया किसी भी प्रकार का निर्माण जैसे कि रैम्प इत्यादि का अनाधिकृत/अवैध होगा।
10. यह कि इस विक्रय-विलेख की समस्त नियम व शर्त, क्रेता के अन्तारिती तथा समय-समय पर जब भी भूखण्ड का अन्तरण होने पर सभी अन्तरिती पर यथावत् लागू होंगी तथा वे भी इन नियम व शर्तों से पाबन्द होंगे।
11. यह कि भूखण्ड विक्रीशुदा के रख रखाव हेतु माधव ग्रीन रेजिडेन्ट्स वेल्फेयर सोसाइटी स्थापित है जिसका कि क्रेता को सदस्य बनना होगा एवं क्रय किये गये भूखण्ड के रख रखाव के लिए अनुपातिक भुगतान एक वर्ष का रजिस्ट्री के समय अग्रिम रूप से उक्त सोसाइटी का देना होगा।
12. यह कि विक्रीत भूखण्ड का उपयोग पूर्ण रूप से आवासीय है और जिसे की क्रेता द्वारा किसी प्रकार से उसे व्यवसायिक उपयोग करने की अनुमति नहीं होगी।
13. यह कि उपरोक्त विक्रीतशुदा भूखण्ड पर किसी प्रकार का कोई निर्माण नहीं है और न ही कोई चहार दीवार निर्मित है।
14. यह कि विक्रय किये जा रहे भूखण्ड का क्षेत्रफल 337.360 वर्ग मीटर है श्रीमान् जिलाधिकारी, लखनऊ द्वारा निर्धारित सर्किल रेट रू0 8,000/- प्रति वर्गमीटर की दर से भूखण्ड बयशुदा की कुल मालियत रू0 26,98,880/- होती है। विदित हो कि विक्रय मूल्य, मालियत से अधिक है इसलिए विक्रय मूल्य पर स्टाम्प देय है तथा क्रेता महिला है, इसलिए अधिसूचना आदेश सं0स0वि0क0नि0 --5- 2756/11-2008-500 (165)/ 2007, दिनांक 30/6/2008 के अनुसार शासन द्वारा छूट प्राप्त है। इसलिए मुबलिग रूपया 10,00,000/- पर 6 प्रतिशत की दर से स्टाम्प शुल्क, व शेष विक्रय मूल्य पर 7 प्रतिशत की दर से स्टाम्प शुल्क, इस प्रकार कुल स्टाम्प 3,72,000/- रूपये का स्टाम्प क्रेता द्वारा अदा किया जा रहा है।

For Arsha Infra Developers Pvt. Ltd.

Authorised Signatory

Pritya Pandey

विवरण विक्रीशुदा सम्पत्ति

भूखण्ड सं०-डी-311 व डी-312 व डी-313 रकबा 3630 वर्गफिट अर्थात 337.360 वर्गमीटर, खसरा सं०-218 व 219, स्थित- ग्राम- माधवग्रीन्स विस्तार राजस्व ग्राम- तेराखास, परगना, तहसील व जिला- लखनऊ जिसकी चौहद्दी निम्नवत् प्रदर्शित है:-

-:चौहद्दी भूखण्ड विक्रीशुदा:-

पूरब	: -	7.50 मीटर चौड़ी रोड
पश्चिम	: -	भूखण्ड सं०-डी-296 व डी-295 व डी-294
उत्तर	: -	भूखण्ड सं०-डी-310
दक्षिण	: -	भूखण्ड सं०-डी-314

विक्रय मूल्य प्राप्ति का विवरण

1. विक्रेता ने क्रेता से मुबलिग रू० 40,83,000/- बजारिये चेक सं०-251950, दिनांक-25.11.2020, एचडीएफसी राई बैंक लि०, जारी द्वारा एलआईसी हाउसिंग फंडनेन्स लि० लखनऊ द्वारा प्राप्त किया।
2. विक्रेता ने क्रेता से मुबलिग रू० 2,51,000/- बजारिये चेक सं०-823836 दिनांक-28.10.2020, भारतीय स्टेट बैंक द्वारा प्राप्त किया।
3. विक्रेता ने क्रेता से मुबलिग रू० 6,00,000/- बजारिये चेक सं०-361352 दिनांक-26.11.2020, भारतीय स्टेट बैंक द्वारा प्राप्त किया।
4. विक्रेता ने क्रेता से मुबलिग रू० 5,10,250/- बजारिये चेक सं०-361353 दिनांक-26.11.2020, भारतीय स्टेट बैंक द्वारा प्राप्त किया।
5. विक्रेता ने क्रेता से मुबलिग रू० 750/- बजारिये चेक सं०-361358 दिनांक-30.11.2020, भारतीय स्टेट बैंक द्वारा प्राप्त किया।

यह कि राशि विक्रय विलेख में वर्णित विक्रय प्रसिफल की धनराशि का चेक/ड्राफ्ट अनादृत हो जाता है तो यह विक्रय विलेख ग्राहक द्वारा

For Arsha Infra Developers Pvt. Ltd.

Authorised Signatory

[Handwritten Signature]

आवदन सं० 2023000821061996

विक्रय पत्र

वही सं०: 1

रजिस्ट्रेशन सं०: 14389

वर्ष: 2020

प्रतिफल - 5445000 स्वाम्य शुल्क - 372000 बाजारी मूल्य - 2699000 पंजीकरण शुल्क - 54450 प्रतिलिपिकरण शुल्क - 60 योग - 54510

Shriyati Pandey

श्रीमती नित्या पाण्डेय,
महेश्वर मिश्र
व्यवसाय नौकरी
निवासी: एस० वी० आइ० बैंक के पास मेहतावल संतकबीर नगर



ने यह लेखपत्र इस कार्यालय में दिनांक 01/12/2020 एव 02:48:08 PM बजे
निबंधन हेतु पेश किया।

रजिस्ट्रेशन अधिकारी के हस्ताक्षर

Shriyati Pandey

कंचन मिश्रा -
उप निबंधक : सदर द्वितीय
लखनऊ
01/12/2020

श्रीमती रूपम श्रीवास्तव -
निबंधक लिपिक

प्रिंट करें

इस विक्रय-विलेख का मसविदा विक्रेता व क्रेता द्वारा बताये गये तथ्यों के आधार पर तैयार किया गया है, और इसके अतिरिक्त विक्रेता व क्रेता ने कोई तथ्य छिपाया नहीं है जिसे कि विक्रेता व क्रेता ने स्वयं पह लिया है और जिसको कि दोनों ने भलीभांति समय लिया है परन्तु यदि विक्रय-विलेख के कोई भी तथ्य किसी भी समय मिथ्या पाये जाते है, तो ऐसी स्थिति में मसविदाकर्ता एवं टंकणकर्ता की कोई जिम्मेदारी नहीं होगी।

अतः प्रमाण के तौर पर खूब सोच व समझकर, दुरुस्त होशो हवास में बिना किसी जोर दबाव के, प्रसन्न चित्त, मानसिक संतुलन की स्वस्थ अवस्था में यह विक्रय-विलेख पढ़कर व समझकर निम्न गवाहान की उपस्थिति मे विक्रेता-क्रेता ने अपने-अपने हस्ताक्षर बनाये, ताकि सन्द रहे व प्रमाण स्वरूप काम आवे। फाइल नं०-1102034639 है।

लखनऊ

दिनांक :-28.11 2020

गवाहान :-

1.

हस्ताक्षर

महेश्वर मिश्र

पुत्र-श्री राम कुमार मिश्र

नि०-वॉर्ड-15, उत्तर पट्टी

मेहदावल, संतकबीर नगर, 30प्र०

272271

2.

हस्ताक्षर

रिंकेश यादव

पुत्र-स्व० सियाराम यादव

पता-कबीरपुर गोसाईगंज, लखनऊ।

टाईपकर्ता :-

(शिव)

For Arsha Infra Developers Pvt Ltd
हो विक्रेता/प्रथम पक्ष

Authorized Signatory

हो क्रेता/द्वितीय पक्ष

मोहन मिश्रा

प्रारूपकर्ता :-

(महेन्द्र मोहन मिश्रा)

एडवोकेट

कृष्णा टावर, चेम्बर नं० 4 व 5

मो० नं०-9559985554

आवेदन सं०: 202000821061596

बही सं०: 1

रजिस्ट्रेशन सं०: 14389

वर्ष: 2020

निष्पादन लेखपत्र वाद सुनने व समझने मजमुन व प्राप्त धनराशि रु प्रलेखानसार उवत विवेता: ।

श्री आर्षा इन्फ्राडेवलपर्स प्रा०लि० द० डाय० मधुरेश श्रीवास्तव
के द्वारा वीरेन्द्र कुमार यादव, पुत्र श्री रामनिवास

निवासी: गोमती नगर लखनऊ

व्यवसाय: व्यापार

क्रेता: ।

Wireed



श्रीमती नित्या पाण्डेय, महेश्वर मिश्र

निवासी: एस०बी०आई० बैंक के पास मेहदावल संतकबीर
नगर

व्यवसाय: नोकरी

ने निष्पादन स्वीकार किया । जिनकी पहचान
पहचानकर्ता: ।

Nitya Pandey



श्री महेश्वर मिश्र, पुत्र श्री राम कुमार मिश्र

निवासी: उत्तर पट्टी संतकबीर नगर

व्यवसाय: नोकरी

पहचानकर्ता: 2

Maheshwar



श्री रिकेश यादव, पुत्र श्री स्व० सियाराम यादव

निवासी: कबीरपुर गोसाईगंज लखनऊ

व्यवसाय: नोकरी

Rikesh



रजिस्ट्रीकरण अधिकारी के हस्ताक्षर

ने की । प्रत्यक्षत भद्र साक्षियों के निशान अगूठे नियमानुसार
लिए गए है ।

टिप्पणी:

Calla

कचन मिश्रा -
उप निबंधक : सदर द्वितीय
लखनऊ

श्रीमती रूपम श्रीवास्तव -
निबंधक लिपिक


प्रिंट करे

Map


भूखण्ड सं०-डी-311 व डी-312 व डी-313 रकबा 3630 वर्गफिट अर्थात् 337.360 वर्गमीटर,
खसरा सं०-218 व 219, स्थित- ग्राम- माधवग्रीन्स विस्तार राजस्व ग्राम- तेरावास, परगना,
तहसील व जिला- लखनऊ जिसकी चौहद्दी निम्नवत् प्रदर्शित है:-

-: चौहद्दी भूखण्ड विक्रीशुदा:-

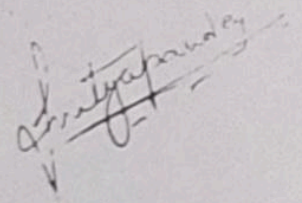
पूरव	:-	7.50 मीटर चौड़ी रोड
पश्चिम	:-	भूखण्ड सं०-डी-296 व डी-295 व डी-294
उत्तर	:-	भूखण्ड सं०-डी-310
दक्षिण	:-	भूखण्ड सं०-डी-314



For Arsha Infra Developers Pvt. Ltd.


Authorised Signatory

ह० विक्रेता



ह० क्रेता

आवेदन सं०: 202000821061596

वही संख्या 1 जिल्द संख्या 24319 के पृष्ठ 245 से 262 तक क्रमांक 14389 पर दिनांक 01/12/2020 को रजिस्ट्रीकृत किया गया।

Selva Anwar
16/12/2020

[Signature]
रजिस्ट्रीकरण अधिकारी के हस्ताक्षर

कंचन मिश्रा -
उप निबंधक : सदर द्वितीय
लखनऊ
01/12/2020

प्रिंट करें

